
LÉGENDE DE LA CARTE DES RISQUES D'INONDATION

VERSION 02/02/2021

1. Généralités

La carte des risques d'inondation est composée de deux types de données de base :

- l'emprise des zones inondables;
- les récepteurs de risque qui sont par définition toutes personnes, objets, terrains ou activités qui pourraient subir un préjudice ou des dommages dans le cas d'une inondation.

L'échelle utilisée pour la réalisation des cartes PDF et papier est le 1/10.000^{ème} pour les scénarios T025, T050 et T100. Le scénario Text est représenté au 1/40.000^{ème}.

L'application de visualisation Cigale permet un zoom de confort jusqu'au 5.000^{ème} et ce pour toute les couches à l'exception de l'emprise du scénario Text qui est limité au 1/25.000^{ème}.


La légende présente dans ce document est destinée à améliorer la lecture de la carte papier ou PDF. Concernant l'application de visualisation, les légendes associées font foi.


Les régimes d'assainissement des PASH et les zones vulnérables aux nitrates ne sont pas représentés sur la version papier des cartes pour une question de clarté.


2. Symbologie


2.1. Données générales

- Emprise des zones inondables


 Emprise de la zone inondable pour le scénario de période de retour 25 ans (T025)
(source : SPW ARNE/DCENN)


 Emprise de la zone inondable pour le scénario de période de retour 50 ans (T050)
(source : SPW ARNE/DCENN)


 Emprise de la zone inondable pour le scénario de période de retour 100 ans (T100)
(source : SPW ARNE/DCENN)


 Emprise de la zone inondable pour le scénario de période de retour extrême (Text)
(source : SPW ARNE/DCENN)

- Axes de ruissellement

 Axes de concentration de ruissellement pour le scénario de période de retour 25 ans
(T025) (source : SPW ARNE/DCENN)


 Axes de concentration de ruissellement pour le scénario de période de retour 50 ans
(T050) (source : SPW ARNE/DCENN)


 Axes de concentration de ruissellement pour le scénario de période de retour 100 ans
(T100) (source : SPW ARNE/DCENN)

 Axes de concentration de ruissellement pour le scénario de période de retour extrême
ans (Text) (source : SPW ARNE/DCENN)


2.2. Données relatives à la population


- Population touchée

 De 0 à 10 habitants touchés sur le secteur PARIS (source : SPW ARNE/DCENN)

 De 10 à 150 habitants touchés sur le secteur PARIS (source : SPW ARNE/DCENN)

 De 150 à 500 habitants touchés sur le secteur PARIS (source : SPW ARNE/DCENN)

 De 500 à 1000 habitants touchés sur le secteur PARIS (source : SPW ARNE/DCENN)

 De 1000 à 5000 habitants touchés sur le secteur PARIS (source : SPW ARNE/DCENN)

2.3. Données relatives aux activités économiques

2.3.1. Activités économiques de services

- Police, Pompier et Protection civile



Protection civile (source : Cente Régional de Crise (CRC) - 2019)



Casernes de pompiers (source : CRC – 2020)



Postes de police (source : CRC - 2020)

- Services administratifs



Services administratifs (source : SPW SG - WALOUS - 2020)

- Equipements scolaires



Ecoles référencées au Centre Régional de Crise (source : CRC - 2020)



Equipements scolaires (source : SPW SG -WALOUS - 2020)

- Service social et de santé



Service social et de santé (source : SPW SG -WALOUS - 2020)



Centres de soins dont hôpitaux, hôpitaux psychiatriques, habitats protégés, les maisons de soins psychiatriques et les transports médico-sanitaires (source : CRC - 2020)



Etablissement pour les aînés : Centre d'accueil de jour (Source : SPW SG (INFRASGIS))



Etablissement pour les aînés : Maisons de repos (Source : SPW SG (INFRASGIS))



Etablissement pour les aînés : Résidences-services (Source : SPW SG (INFRASGIS))

2.3.2. Activités économiques du secteur marchand



Commerces (source : SPW SG -WALOUS - 2020)




Finance et information (source : SPW SG -WALOUS - 2020)



Logistique et stockage (source : SPW SG -WALOUS - 2020)



Transport fluvial (source : SPW SG -WALOUS - 2020)



Transport aérien (source : SPW SG -WALOUS - 2020)

2.3.3. Activités récréatives

- Campings, parcs résidentiels et villages de vacances



Autres



Campings touristiques (source : SPW SG (INFRASGIS))



Campings à la ferme (source : SPW SG (INFRASGIS))



Caravanages (source : SPW SG (INFRASGIS))

- Habitats permanents



Plan Habitat permanent (source : SPW SG (INFRASGIS))

- Culture et hobby



Culture et hobby (source : SPW SG -WALOUS - 2020)

2.3.4. Activités agricoles



Bâtiments agricoles (source : SPW SG -WALOUS - 2020)

2.4. Données relatives aux installations

2.4.1. Distribution de gaz et électricité



Distribution de gaz et électricité (source : SPW SG -WALOUS - 2020)

2.4.2. Centrale Hydroélectrique



Centrale hydroélectrique (source : SPW DCENN)

2.4.3. Equipement de télécommunication



Belgacom (confidentiel)

2.4.4. Production et distribution d'électricité



Elia (confidentiel)

2.4.5. PASH - Plans d'Assainissement par Sous-bassin Hydrographiques

- Stations d'épuration publiques



STEP existante, en rénovation ou à diagnostiquer (source : SPGE)



STEP adjudée ou en construction (source : SPGE)



STEP à réaliser (source : SPGE)



STEP à déclasser (source : SPGE)



Hors Wallonie

- Stations d'épuration privées



STEP privée (source : SPGE)



STEP Privée à déclasser (source : SPGE)

2.5. Données relatives aux sources potentielles de pollution

- Gestion des déchets



Gestion des déchets (source : SPW SG -WALOUS - 2020)

- EPRTR



Sites EPRTR (European Pollutant Release and Transfer Register) (source : SPW ARNE - BDREF)

- Etablissement IED



Etablissement IED (source: SPW ARNE - BDREF)

- Sites à réaménager de fait



Sites à réaménager de fait (source: SPW SG - INFRASGIS)

- Sites à réaménager de droit



Sites à réaménager de droit (source: SPW SG - INFRASGIS)

2.6. Données relatives aux autres éléments vulnérables

2.6.1. Patrimoine Architectural

- Biens classés



Monuments classés (source : SPW SG - INFRASGIS)

Zones de protections : zones pouvant être établies autour d'un bien classé en fonction de la nécessité de leur mise en valeur ou de leur conservation (source : SPW SG - INFRASGIS)



- Liste de sauvegarde



Monuments en liste de sauvegarde (SPW SG - INFRASGIS)



Zones de protection en liste de sauvegarde (SPW SG - INFRASGIS)

2.6.2. Patrimoine culturel

- Musés



Musé (source : CRC - 2020)

2.6.3. Réseau de transport

- Transport routier (source : SPW SG -INFRASIG - 2020)



Autoroute

-  Rings
-  Nationale
-  Communale
-  Chemin ou sentier

- Transport ferroviaire



Zone de transport ferroviaire (source : SPW SG -WALOUS - 2020)

2.7. Données environnementales

2.7.1. Cours d'eau

- Voies navigables (source : SPW ARNE- DCENN)



Cours d'eau navigables

- Voies non navigables (source : SPW ARNE- DCENN)



Cours d'eau non navigable de 1^{ère} catégorie décrit à l'atlas



Cours d'eau non navigable de 1^{ère} catégorie non décrit à l'atlas



Cours d'eau non navigable de 2^{ème} catégorie décrit à l'atlas



Cours d'eau non navigable de 2^{ème} catégorie non décrit à l'atlas



Cours d'eau non navigable de 3^{ème} catégorie décrit à l'atlas



Cours d'eau non navigable de 3^{ème} catégorie non décrit à l'atlas

- Cours d'eau non classés (source : SPW ARNE- DCENN)



Cours d'eau non classés



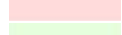
Cours d'eau dont la catégorie n'est pas définie

2.7.2. PASH (Plan d'assainissement par Sous-bassin Hydrographiques)

- PASH – régime d'assainissement (non représenté sur la version papier de la carte)



Collectif >= 2.000 EH (source : SPGE)



Collectif < 2.000 EH (source : SPGE)



Autonome (source : SPGE)



Autonome communal (source : SPGE)



Transitoire (source : SPGE)

2.7.3. Nitrates

- Nitrates (non représenté sur la version papier de la carte)



Zone vulnérables aux nitrates (source : SPW ARNE - BDREF)

2.7.4. Baignades

- Zone de baignades (source : SPW ARNE – BDREF)







Zone de baignades – points)









Zone de baignades – polygones














2.7.5. Captages



- Captages en eaux de surfaces (source : SPW ARNE – BDREF)
 -  Captages pour lesquels il n'existe pas de zone de prévention
- Captages en eaux souterraines (source : SPW ARNE – BDREF)
 -  Captages pour lesquels il existe une zone de prévention arrêtée
 -  Captages pour lesquels il existe une zone de prévention forfaitaire
 -  Captages pour lesquels il n'existe pas de zone de prévention

2.7.6. Sites naturels avec statut de protection

- Conservation de la nature (source : SPW ARNE – BDREF)
 -  Périmètre de site RAMSAR (convention zones humides)
 -  Réseau Natura 2000 (site en vigueur au 31/12/2017)
 -  Cavité souterraines d'intérêt scientifique
 -  Réserves forestières
 -  Réserves naturelles agréées
 -  Zones humides d'intérêt biologique

2.8. Autres sources de données

- Bassins d'orages (source : SPW ARNE – DCENN)
 -  Bassin d'orages répertoriés par le SPW MI
 -  Bassin d'orages répertoriés par les gestionnaires de cours d'eau
- Gestionnaires (source : SPW ARNE – DCENN)
 -  Indéterminé
 -  Commune
 -  SPW MI
 -  SPW ARNE
 -  SPW AT
 -  Province du Luxembourg
 -  Province de Namur
 -  Province du Hainaut
 -  Province du Brabant Wallon
- Bassins d'orages des Plans d'assainissement par sous-bassins hydrographiques (PASH)
 -  Autres status
 -  A réaliser

-  Existant
-  Adjugé, en rénovation