


Une expérience pédagogique immersive à la (re) découverte de votre bassin versant. Comprenez les enjeux, imaginez les solutions de demain pour faire face aux inondations.

Des formations gratuites à destination des acteurs du territoire organisées partout en Wallonie sur demande à votre Contrat de Rivière.

La formation s'organise sur une demi-journée, et est conçue pour 6 à 12 participants.




Une initiative des Contrats de Rivière de Wallonie en collaboration avec le SPW Environnement.



S'informer • Connaître  
Se préparer • Mieux réagir



Développé par le Contrat de Rivière Ourthe et la maison de la Science, financé dans le cadre de la convention de coopération « Culture du risque d'inondation » entre la Région wallonne et les 14 Contrats de Rivière de Wallonie.



EXACT LAB



Modeler ~ Simuler ~ Anticiper  
les inondations & les sécheresses

# Vous êtes les **acteurs** de votre **bassin** !

Modelez son relief, simulez des précipitations, observez, et testez des solutions.

Trouvez et prenez contact avec le Contrat de Rivière de votre bassin hydrographique :

<https://pa-contratsriviere.be>



Au terme de cette formation, vous repartirez avec les clés pour :

- Appréhender la gestion de l'eau à l'échelle du bassin versant;
- Maîtriser les concepts liés aux inondations (hydrométrie, période de retour, inondations par débordement, par ruissellement...)
- Evaluer les enjeux territoriaux et leur exposition aux risques;
- Réfléchir les aménagements dans une logique amont-aval;
- Favoriser la transversalité des compétences entre différents services.



**EXACT LAB**

Modeler ~ Simuler ~ Anticiper  
les inondations & les sécheresses