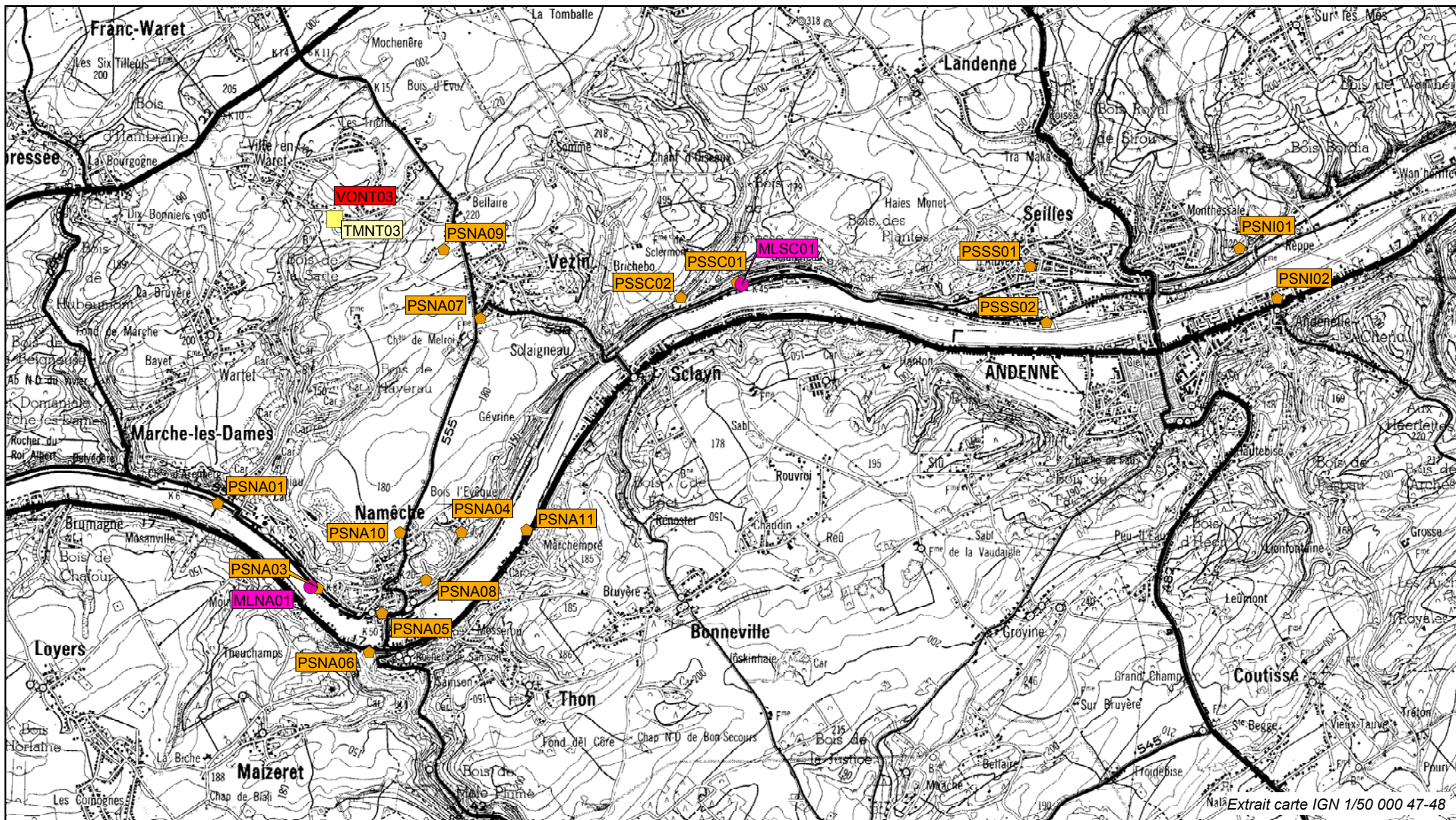








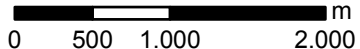


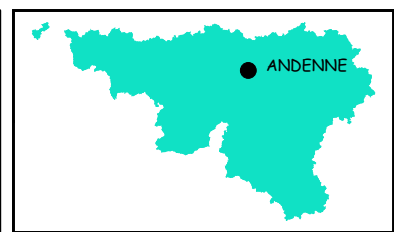
ANDENNE - Réseaux de Contrôle de la Qualité de l'Air



Réseaux de Contrôle de la Qualité de l'Air

 Poussières Sédimentables	 Télémétrique
 Métaux Lourds	 Fluor
 Fumées	 Pluies Acides
 Composés organiques volatils	

N


 0 500 1.000 2.000 m



Carte 19 : ANDENNE - Stations de mesure