



DEPARTEMENT POLICE ET CONTRÔLE

## CL 3. CONTRÔLE DE L'APPLICATION DES PRODUITS PHYTOPHARMACEUTIQUES

« X » : Quantité de PPP stockée dans le dépôt

PPP : Produits phytopharmaceutiques

EP : Espace public

RÉFÉRENCE N° DOSSIER : .....

### RUBRIQUE I : LES DONNÉES DU CONTRÔLE

DATE DU CONTROLE	HEURE DU CONTRÔLE	LIEU DU CONTRÔLE
	Début : ..... Fin : .....	Rue : ..... CP : ..... Localité : ..... Coordonnées GPS : .....

#### TYPE DE CONTRÔLE

INOPINE    
  SELECTION    
  INFORMATION    
  PLAINE    
  NOTE VERTE

#### PERSONNE PHYSIQUE

Nom : ..... Prénom : .....  
 RN : .....  
 N° BCE : .....  
 Adresse : .....  
 ☎ ..... ✉ .....

#### PERSONNE MORALE

Dénomination de la société .....  
 Forme juridique : .....  
 N° BCE : .....  
 Siège social : .....  
 Représentant/responsable : .....  
 ☎ ..... ✉ .....

#### PERSONNE(S) PRESENTE(S) LORS DU CONTRÔLE

.....


.....

.....

.....

.....

## RUBRIQUE II : LE CONTRÔLE

<b>OK</b>	Le contrôle est conforme
<b>KO</b>	Un constat d'irrégularité est fait, dans ce cas, il y aura lieu dans la colonne Remarque(s) d'indiquer « R + numéro de la règle enfreinte » et à la rubrique III « Remarques » du rapport de contrôle : de décrire le ou les problème(s) rencontré(s) en regard de chaque remarque identifiée dans le rapport
<b>SO</b>	Sans objet : lorsque le contrôle n'est pas pertinent
<b>NC</b>	Non contrôlé : le contrôle n'a pas eu lieu
	Indiquer le numéro de la prise de vue

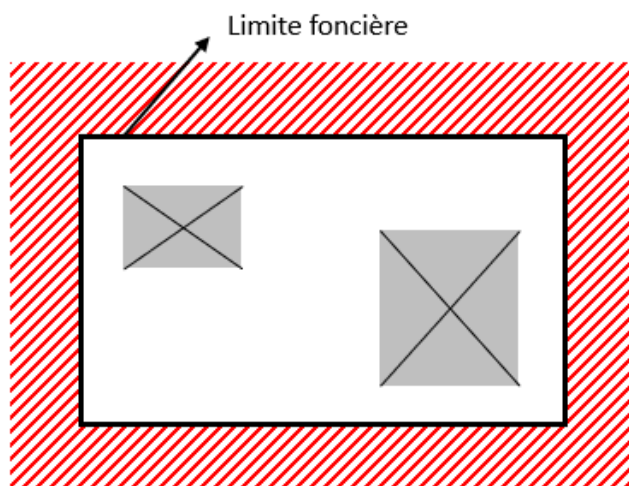
### A. LIEUX OU IL EST INTERDIT D'APPLIQUER DES PPP

CRITÈRES À RESPECTER	OK	KO	SO	NC		DISPOSITIONS LÉGALES
----------------------	----	----	----	----	---	----------------------

Il n'y a <b>PAS</b> d'application de PPP :						
--	--	--	--	--	--	--

1	Dans les <b>espaces publics</b> (interdit depuis le 31/05/2019)	<input type="checkbox"/>	<input type="checkbox"/>	<input type="checkbox"/>	<input type="checkbox"/>	Art. 3 <sup>(1)</sup>
---	--	--------------------------	--------------------------	--------------------------	--------------------------	-----------------------


2	Dans les <b>cours de récréation</b>	<input type="checkbox"/>	<input type="checkbox"/>	<input type="checkbox"/>	<input type="checkbox"/>	Art. 4§1pt1° <sup>(1)</sup>
3	Dans les espaces habituellement fréquentés par les élèves dans l'enceinte : - des <b>établissements scolaires</b>	<input type="checkbox"/>	<input type="checkbox"/>	<input type="checkbox"/>	<input type="checkbox"/>	
4	- des <b>internats</b>	<input type="checkbox"/>	<input type="checkbox"/>	<input type="checkbox"/>	<input type="checkbox"/>	
5	Dans les espaces habituellement fréquentés par les enfants dans l'enceinte : - des <b>crèches</b>	<input type="checkbox"/>	<input type="checkbox"/>	<input type="checkbox"/>	<input type="checkbox"/>	
6	- des <b>infrastructures d'accueil de l'enfance</b>	<input type="checkbox"/>	<input type="checkbox"/>	<input type="checkbox"/>	<input type="checkbox"/>	
7	Pendant les heures de fréquentation, <b>à moins de 50 m</b> de la limite foncière des <b>cours de récréation, des établissements scolaires, des internats, des crèches et des infrastructures d'accueil de l'enfance.</b>	<input type="checkbox"/>	<input type="checkbox"/>	<input type="checkbox"/>	<input type="checkbox"/>	Art. 4§1pt2° <sup>(1)</sup>



**Application INTERDITE:**


Cours de récréation

Etablissements scolaires

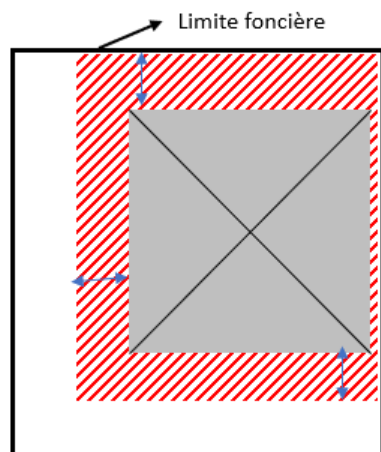
 Internats

Crèches

Infrastructures d'accueil de l'enfance

 **Zone tampon de 50 m à partir de la limite foncière de ces lieux durant leurs heures de fréquentation.**

8	Dans les <b>aires de jeux destinées aux enfants ouvertes au public</b>	<input type="checkbox"/>	<input type="checkbox"/>	<input type="checkbox"/>	<input type="checkbox"/>	Art. 4§1 <sup>(1)</sup>
9	Dans les <b>aires aménagées pour la consommation de boissons et de nourriture ouvertes au public</b> (y compris leurs infrastructures)	<input type="checkbox"/>	<input type="checkbox"/>	<input type="checkbox"/>	<input type="checkbox"/>	
10	<b>A moins de 10 m</b> des <b>aires de jeux destinées aux enfants ouvertes au public</b> !!! cette interdiction ne s'applique pas au-delà de la limite foncière.	<input type="checkbox"/>	<input type="checkbox"/>	<input type="checkbox"/>	<input type="checkbox"/>	
11	<b>A moins de 10 m</b> des <b>aires aménagées pour la consommation de boissons et de nourriture ouvertes au public</b> (y compris leurs infrastructures) !!! cette interdiction ne s'applique pas au-delà de la limite foncière.	<input type="checkbox"/>	<input type="checkbox"/>	<input type="checkbox"/>	<input type="checkbox"/>	

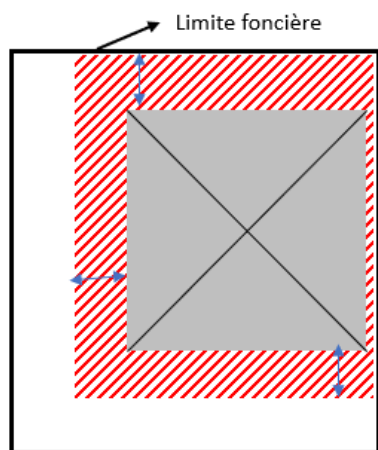


**Application INTERDITE :**  
 Dans les **aires ouvertes au public** destinées:  
 - aux enfants (jeux)  
 - à la consommation de boissons et nourritures

**Zone tampon de 10 m à partir de ces lieux mais qui ne s'étend pas au-delà de leur limite foncière**

10 M

	<b>A moins de 50 m</b> des <b>bâtiments d'accueil ou d'hébergement des groupes vulnérables</b> situés au sein : !!! cette interdiction ne s'applique pas au-delà de la limite foncière.					Art. 4§1 <sup>(1)</sup>
12	- des <b>centres hospitaliers et hôpitaux</b>	<input type="checkbox"/>	<input type="checkbox"/>	<input type="checkbox"/>	<input type="checkbox"/>	
13	- des <b>établissements de santé privés</b>	<input type="checkbox"/>	<input type="checkbox"/>	<input type="checkbox"/>	<input type="checkbox"/>	
14	- des <b>maisons de santé</b>	<input type="checkbox"/>	<input type="checkbox"/>	<input type="checkbox"/>	<input type="checkbox"/>	
15	- des <b>maisons de réadaptation fonctionnelle</b>	<input type="checkbox"/>	<input type="checkbox"/>	<input type="checkbox"/>	<input type="checkbox"/>	
16	- des <b>établissements qui accueillent ou hébergent des personnes âgées</b>	<input type="checkbox"/>	<input type="checkbox"/>	<input type="checkbox"/>	<input type="checkbox"/>	
17	- des <b>établissements qui accueillent des personnes adultes handicapées ou atteintes de pathologies graves</b>	<input type="checkbox"/>	<input type="checkbox"/>	<input type="checkbox"/>	<input type="checkbox"/>	

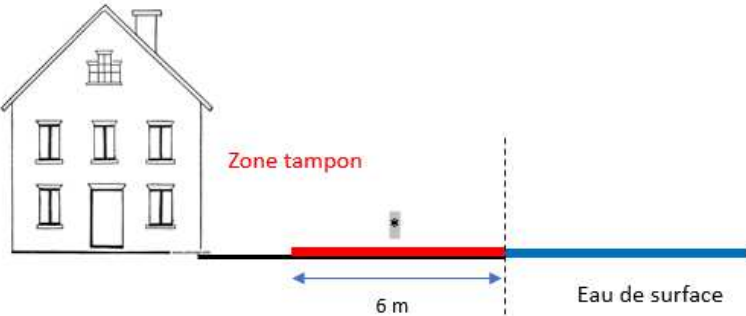
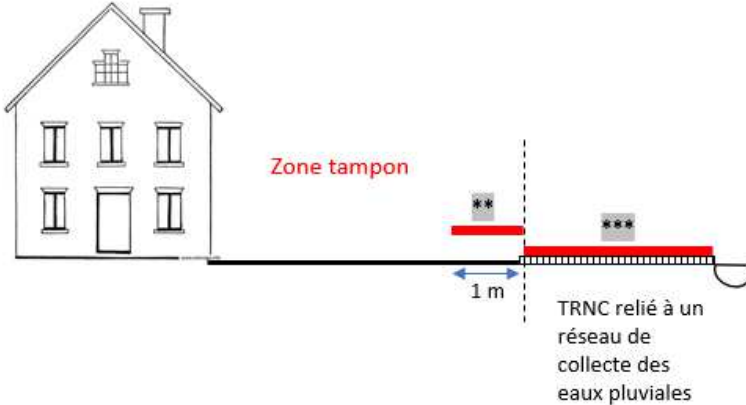
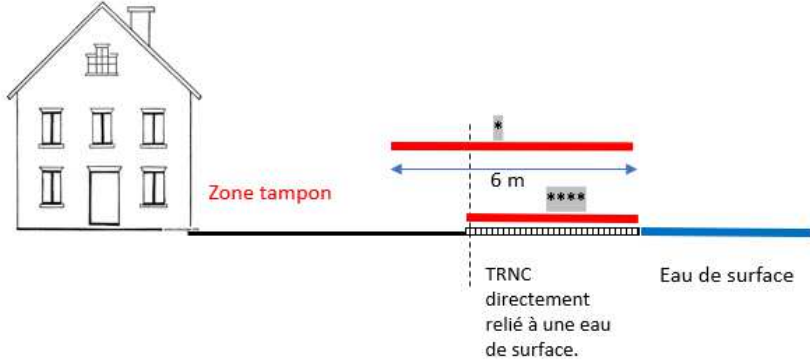


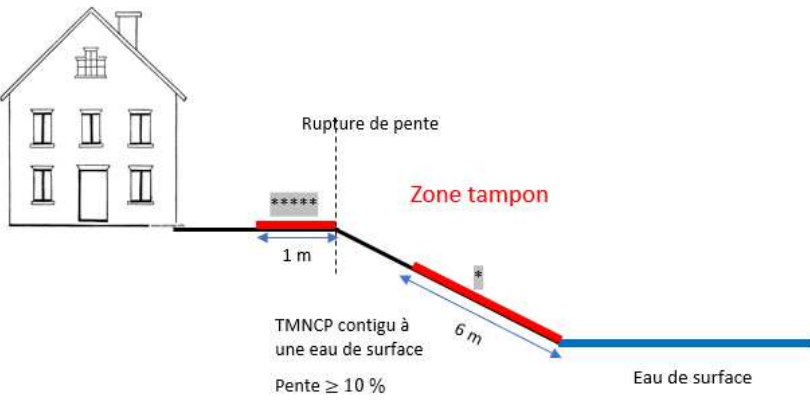
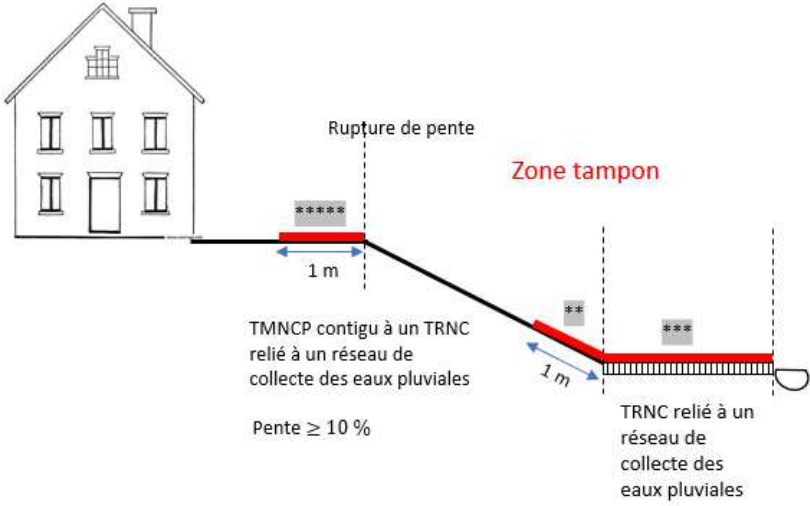
**Bâtiments d'accueil ou d'hébergement des groupes vulnérables** situé au sein des lieux suivants \* :

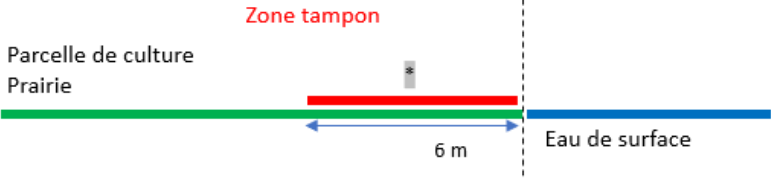
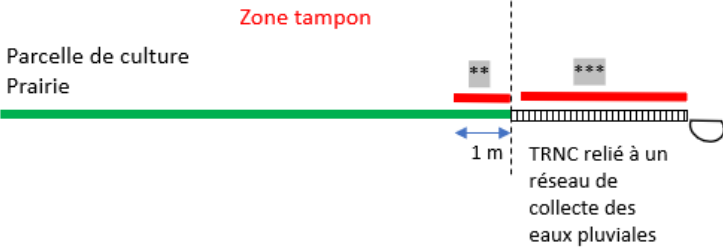
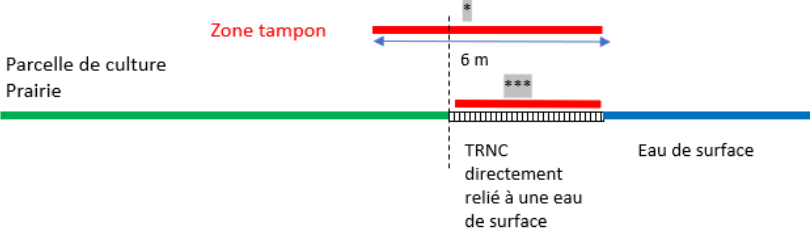
- centres hospitaliers et hôpitaux
- établissements de santé privés
- maisons de santé
- maisons de réadaptation fonctionnelle
- établissements qui accueillent ou hébergent des personnes âgées
- établissements qui accueillent des personnes adultes handicapées ou atteintes de pathologies graves

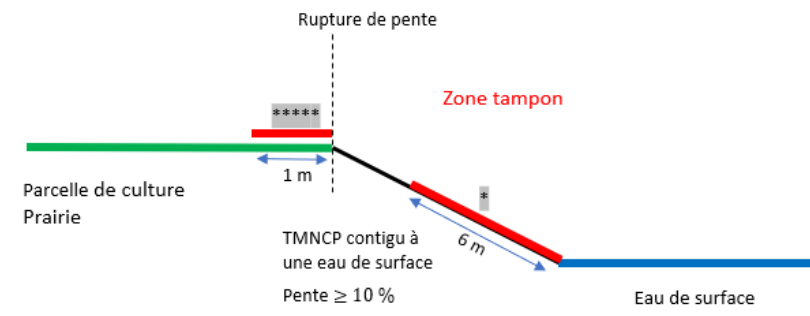
**Zone tampon de 50 m à partir de ces bâtiments mais qui ne s'étend pas au-delà de la limite foncière des lieux dans lesquels ils se trouvent et repris ci-dessus\***


50 M


18	<p>Dans les parties <b>de parcs, de jardins, d'espaces verts, de terrains de sport et de loisirs</b> auxquelles ont accès le public (et qui ne sont pas des EP au sens de la définition de ceux-ci)</p>	<input type="checkbox"/>	<input type="checkbox"/>	<input type="checkbox"/>	<input type="checkbox"/>		Art. 5 <sup>(1)</sup>
19	<p>En dehors des zones de cultures et de prairies :</p> <ul style="list-style-type: none"> <li>- sur une largeur <b>min de 6m</b> le long des eaux de surface à partir de la crête de berge *</li> </ul> <p>Eau de surface : Toute eau stagnante et courante à la surface du sol.</p> 	<input type="checkbox"/>	<input type="checkbox"/>	<input type="checkbox"/>	<input type="checkbox"/>		Art. 9§1pt1 <sup>(1)</sup>
20	<ul style="list-style-type: none"> <li>- Sur une largeur <b>d'1m le long des TRNC</b> (Terrain Revêtu Non Cultivable) reliés à un réseau de collecte **</li> <li>- <b>Sur les TRNC</b> reliés à un réseau de collecte*** ou directement à une eau de surface ****</li> </ul> 	<input type="checkbox"/>	<input type="checkbox"/>	<input type="checkbox"/>	<input type="checkbox"/>		Art. 9§1pt2 <sup>(1)</sup> Art. 9§3 <sup>(1)</sup>
	 <p>TRNC = Terrain revêtu non cultivable soit les surfaces pavées, bétonnées, stabilisées, couvertes de dolomies, graviers, ballast comme les trottoirs, cours, accotements, voies de chemin de fer et voiries</p>	<input type="checkbox"/>	<input type="checkbox"/>	<input type="checkbox"/>	<input type="checkbox"/>		Art. 9§1pt2 <sup>(1)</sup> Art. 9§3 <sup>(1)</sup>

<p><b>21</b></p>	<p>- Sur une largeur d' <b>1m en amont des TMNCP *****</b> (Terrains Meubles Non Cultivés en Permanence) sujets au ruissellement (car pente <math>\geq 10\%</math>) et qui sont contigus soit à une eau de surface soit à un TRNC relié à un réseau de collecte.</p>  <p>TMNCP contigu à une eau de surface Pente <math>\geq 10\%</math></p>	<input type="checkbox"/>	<input type="checkbox"/>	<input type="checkbox"/>	<input type="checkbox"/>		<p>Art. 9§1pt1 <sup>(1)</sup> Art. 9§1pt3 <sup>(1)</sup></p>
	 <p>TMNCP contigu à un TRNC relié à un réseau de collecte des eaux pluviales Pente <math>\geq 10\%</math></p> <p>TRNC relié à un réseau de collecte des eaux pluviales</p> <p>TMNCP : surfaces meubles non destinées à l'agriculture ou à être semées ou plantées durant 6 à 12 mois.</p>	<input type="checkbox"/>	<input type="checkbox"/>	<input type="checkbox"/>	<input type="checkbox"/>		<p>Art. 9§1pt3 <sup>(1)</sup> Art. 9§1pt2 <sup>(1)</sup></p>

<p><b>22</b></p>	<p>En zones de cultures et de prairies :</p> <ul style="list-style-type: none"> <li>- sur une largeur <b>min de 6m</b> le long des eaux de surface à partir de la crête de berge</li> </ul> <p>Eau de surface : Toute eau stagnante et courante à la surface du sol.</p>  <p>The diagram shows a horizontal line representing the boundary between a 'Parcelle de culture Prairie' (green line) on the left and 'Eau de surface' (blue line) on the right. A red horizontal bar, labeled 'Zone tampon', is positioned between them. A double-headed arrow below the red bar indicates its width is 6 meters. A vertical dashed line marks the 'crête de berge' (bank crest) at the edge of the water.</p>	<input type="checkbox"/>	<input type="checkbox"/>	<input type="checkbox"/>	<input type="checkbox"/>		<p>Art. 9§2pt1 <sup>(1)</sup></p>
<p><b>23</b></p>	<ul style="list-style-type: none"> <li>- Sur une largeur d'<b>1m le long des TRNC</b> (Terrain Revêtu Non Cultivable) reliés à un réseau de collecte <sup>**</sup></li> <li>- <b>Sur les TRNC</b> reliés à un réseau de collecte <sup>***</sup> ou directement à une eau de surface <sup>****</sup></li> </ul>  <p>The diagram shows a horizontal line representing the boundary between a 'Parcelle de culture Prairie' (green line) on the left and a 'TRNC' (hatched area) on the right. A red horizontal bar, labeled 'Zone tampon', is positioned between them. A double-headed arrow below the red bar indicates its width is 1 meter. A vertical dashed line marks the boundary. To the right of the TRNC, there is a symbol for a collection network (a circle with a line) and the text 'TRNC relié à un réseau de collecte des eaux pluviales'. There are also symbols ** and *** above the TRNC area.</p>	<input type="checkbox"/>	<input type="checkbox"/>	<input type="checkbox"/>	<input type="checkbox"/>		<p>Art. 9§2pt2 <sup>(1)</sup></p>
	 <p>The diagram shows a horizontal line representing the boundary between a 'Parcelle de culture Prairie' (green line) on the left and 'Eau de surface' (blue line) on the right. A red horizontal bar, labeled 'Zone tampon', is positioned between them. A double-headed arrow below the red bar indicates its width is 6 meters. A vertical dashed line marks the boundary. Below the TRNC area, there is a symbol for a collection network and the text 'TRNC directement relié à une eau de surface'. There is also a symbol *** above the TRNC area.</p> <p>TRNC = Terrain revêtu non cultivable soit les surfaces pavées, bétonnées, stabilisées, couvertes de dolomies, graviers, ballast comme les trottoirs, cours, accotements, voies de chemin de fer et voiries</p>	<input type="checkbox"/>	<input type="checkbox"/>	<input type="checkbox"/>	<input type="checkbox"/>		<p>Art. 9§2pt2 <sup>(1)</sup> Art. 9§3 <sup>(1)</sup></p>

<p><b>24</b></p>	<p>- Sur une largeur d' <b>1 m en amont des TMNCP *****</b> (Terrains Meubles Non Cultivés en Permanence) sujets au ruissellement (car pente <math>\geq 10\%</math>) et qui sont contigus soit à une eau de surface soit à un TRNC relié à un réseau de collecte.</p>						<p>Art. 9§2pt1 <sup>(1)</sup> Art. 9§2pt3 <sup>(1)</sup></p>
	 <p>Rupture de pente</p> <p>Zone tampon</p> <p>Parcelle de culture Prairie</p> <p>1 m</p> <p>TMNCP contigu à une eau de surface</p> <p>Pente <math>\geq 10\%</math></p> <p>6 m</p> <p>Eau de surface</p>	<input type="checkbox"/>	<input type="checkbox"/>	<input type="checkbox"/>	<input type="checkbox"/>		<p>Art. 9§2pt2 <sup>(1)</sup> Art. 9§2pt3 <sup>(1)</sup></p> <p>TMNCP : surfaces meubles non destinées à l'agriculture ou à être semées ou plantées durant 6 à 12 mois.</p>

B. MESURES PRISES AVANT L'APPLICATION DES PPP						
CRITÈRES À RESPECTER		OK	KO	SO	NC	 DISPOSITIONS LÉGALES
25	Dans <b>les parcs, jardins, espaces verts, terrains de sport et de loisirs</b> ouverts au public, les zones traitées dans ces lieux doivent : - être délimitées par un balisage	<input type="checkbox"/>	<input type="checkbox"/>	<input type="checkbox"/>	<input type="checkbox"/>	Art. 7 <sup>(1)</sup>
26	- faire l'objet d'un affichage qui signale au public l'interdiction d'accès à ces zones	<input type="checkbox"/>	<input type="checkbox"/>	<input type="checkbox"/>	<input type="checkbox"/>	Art. 7 <sup>(1)</sup>
27	- l'affichage mentionne : o la date du traitement	<input type="checkbox"/>	<input type="checkbox"/>	<input type="checkbox"/>	<input type="checkbox"/>	Art. 7 <sup>(1)</sup>
28	o le produit utilisé	<input type="checkbox"/>	<input type="checkbox"/>	<input type="checkbox"/>	<input type="checkbox"/>	Art. 7 <sup>(1)</sup>
29	o La durée d'éviction du public	<input type="checkbox"/>	<input type="checkbox"/>	<input type="checkbox"/>	<input type="checkbox"/>	Art. 7 <sup>(1)</sup>
30	L'application n'a pas débuté car la vitesse du vent était > 20km/h	<input type="checkbox"/>	<input type="checkbox"/>	<input type="checkbox"/>	<input type="checkbox"/>	Art. 9§4 <sup>(1)</sup>

C. MESURES PRISES DURANT L'APPLICATION DES PPP						
CRITÈRES À RESPECTER		OK	KO	SO	NC	 DISPOSITIONS LÉGALES
31	Des <u>mesures appropriées</u> sont prises par la personne appliquant les PPP pour éviter toute dérive et atteinte des lieux suivants : - cours de récréation - espaces habituellement fréquentés par les élèves dans l'enceinte : o des établissements scolaires o des internats - espaces habituellement fréquentés par les enfants dans l'enceinte : o des crèches o des infrastructures d'accueil de l'enfance - aires de jeux destinées aux enfants ouvertes au public - aires aménagées pour la consommation de boissons et de nourriture ouvertes au public + leurs infrastructures - les des bâtiments d'accueil ou d'hébergement des groupes vulnérables situé au sein : o des centres hospitaliers et hôpitaux, o des établissements de santé privés, o des maisons de santé, o des maisons de réadaptations fonctionnelle o des établissements qui accueillent ou hébergent des personnes âgées o des établissements qui accueillent des personnes adultes handicapées ou atteintes de pathologies graves.	<input type="checkbox"/>	<input type="checkbox"/>	<input type="checkbox"/>	<input type="checkbox"/>	Art. 4§2 <sup>(1)</sup>



32	L'accès est interdit - à la partie des lieux fréquentés par le public durant le traitement aux personnes autres que celle qui l'on en charge.	<input type="checkbox"/>	<input type="checkbox"/>	<input type="checkbox"/>	<input type="checkbox"/>	Art 6 <sup>(1)</sup>
33	- pendant toute la durée du traitement	<input type="checkbox"/>	<input type="checkbox"/>	<input type="checkbox"/>	<input type="checkbox"/>	
34	- jusqu'à l'expiration du délai indiqué dans l'acte d'agrément du produit appliqué le cas échéant	<input type="checkbox"/>	<input type="checkbox"/>	<input type="checkbox"/>	<input type="checkbox"/>	
35	La personne appliquant le PPP, utilise un matériel d'application : - adéquat	<input type="checkbox"/>	<input type="checkbox"/>	<input type="checkbox"/>	<input type="checkbox"/>	Art. 9§4 <sup>(1)</sup> Art. 9§5 <sup>(1)</sup>
36	- bien réglé	<input type="checkbox"/>	<input type="checkbox"/>	<input type="checkbox"/>	<input type="checkbox"/>	Art. 9§4 <sup>(1)</sup> Art. 9§5 <sup>(1)</sup>
<b>37</b>	- limite la dérive de 50 % au minimum	<input type="checkbox"/>	<input type="checkbox"/>	<input type="checkbox"/>	<input type="checkbox"/>	Art. 9§5 <sup>(1)</sup>
38	Des <u>moyens appropriés</u> sont mis en œuvre pour éviter l'entraînement des produits hors de la parcelle ou de la zone traitée	<input type="checkbox"/>	<input type="checkbox"/>	<input type="checkbox"/>	<input type="checkbox"/>	Art. 9§4 <sup>(1)</sup>

### RUBRIQUE III : LES REMARQUES DU CONTRÔLEUR

N° du critère de contrôle	Description de la remarque
	..... ..... .....
	..... ..... .....
	..... ..... .....

### RUBRIQUE IV : L'ISSUE DU CONTRÔLE

CONTRÔLE CONFORME       AVERTISSEMENT       PROCÈS-VERBAL

### RUBRIQUE V : LES MESURES PRISES/ DE SUIVI

- Informations transmises à : .....  
 Documents à produire : .....  
 Autre :  
.....

### RUBRIQUE : VI : L'IDENTIFICATION DES CONTRÔLEURS

Nom	Prénom	Date	Signature

### RUBRIQUES VII : LE VISA DU CHEF DE SERVICE

Cachet et signature :

## RUBRIQUE VIII : LÉGISLATION

1. Arrêté du Gouvernement wallon du 11/07/2013 relatif à une application des pesticides compatible avec le développement durable et modifiant le Livre II du Code de l'Environnement, contenant le Code de l'Eau et l'arrêté de l'Exécutif régional wallon du 05/11/1987 relatif à l'établissement d'un rapport sur l'état de l'environnement wallon.

\* Biffer la (les) mention(s) inutile(s)