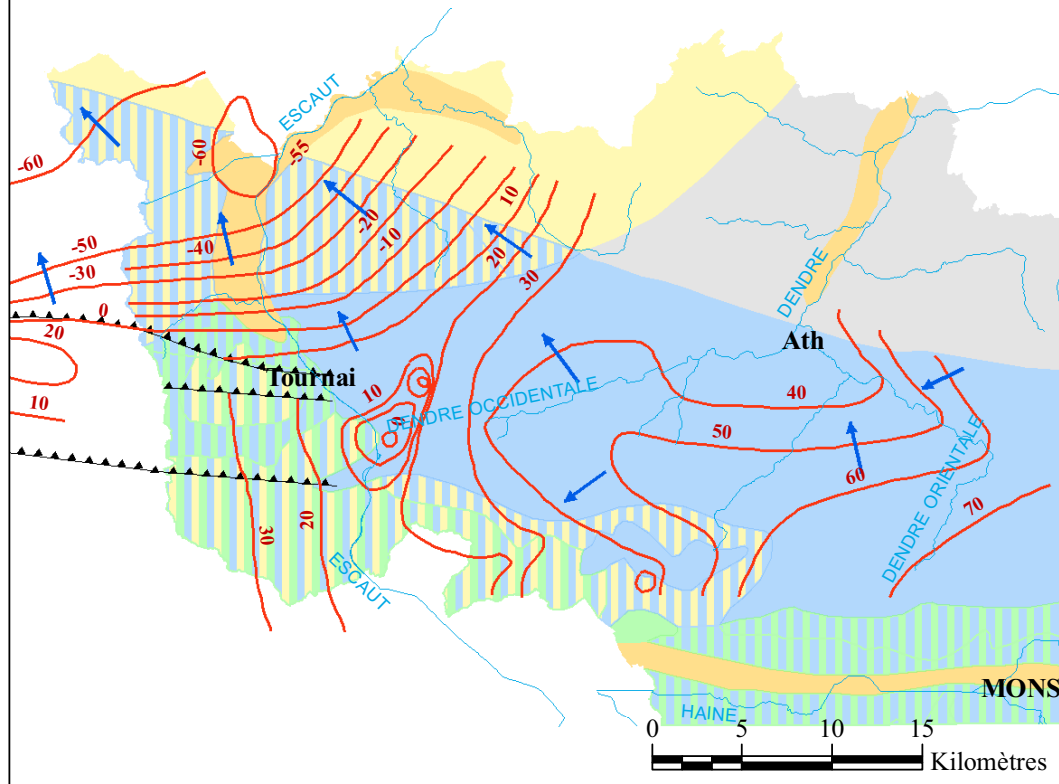
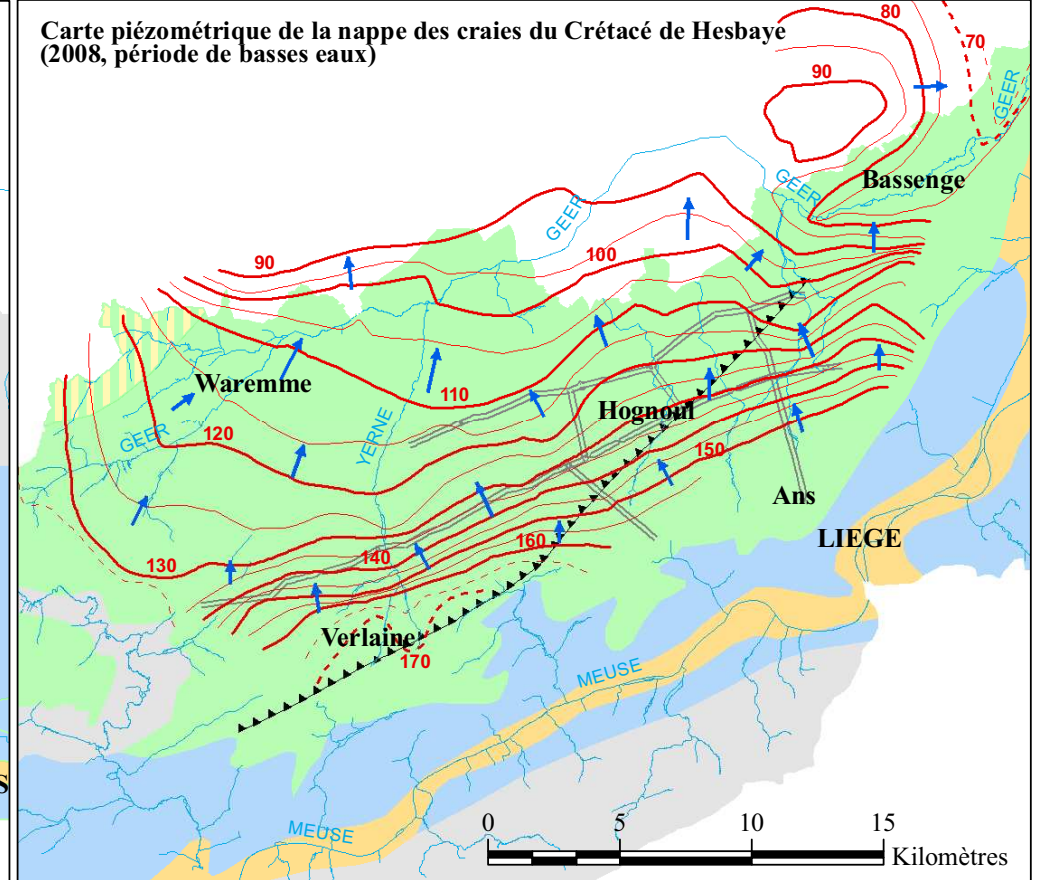


## II.4. Piézométrie

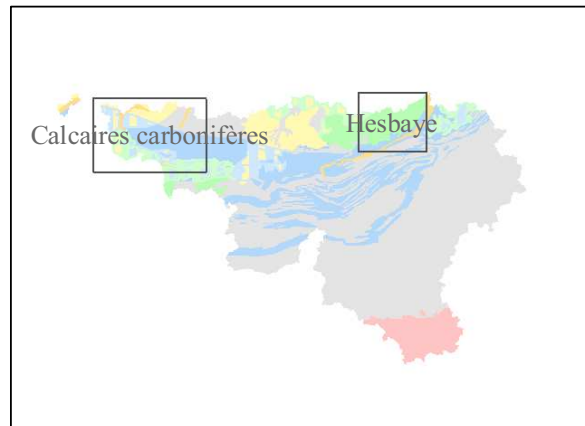
Carte piézométrique de la nappe des calcaires carbonifères  
(novembre 2006)



Carte piézométrique de la nappe des craies du Crétacé de Hesbaye  
(2008, période de basses eaux)



- 60**
- Courbe isopièze principale (en m)
  - - - Courbe isopièze principale extrapolée (en m)
- 105**
- Courbe isopièze intermédiaire (en m)
  - - - Courbe isopièze intermédiaire extrapolée (en m)
  - ➔ Sens d'écoulement des eaux souterraines
  - Rivières principales
  - ▲▲ Failles
  - Galeries de captage de Hesbaye



- Principales formations aquifères
- Dépôts du Quaternaire
  - Sables du Tertiaire
  - Craies du Secondaire Crétacé
  - Formations du Secondaire Jurassique
  - Calcaires du Primaire
  - Massifs schisto-gréseux du Primaire

