










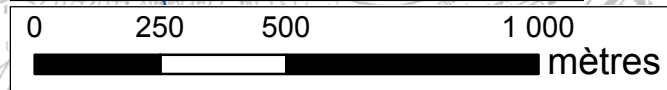


- Légende**
-  Contour du site
 -  Piézométrie supposée (rapport SGS 2001)
 -  Direction d'écoulement souterrain (hautes eaux 2001)
 -  Cours d'eau
 -  Sous-bassins versants
 -  Sous-bassin hydrographique
 -  Direction d'écoulement superficiel
 -  Source
- Captages**
-  Ouvrage actif
 -  Ouvrage non actif
 -  Piézomètres



Institut Scientifique de Service Public
Surveillance de l'Environnement
 Cellule Déchets & Sites à Risques

Dressé par : A. KHEFFI Vérifié par : V. LEBRUN
 12/03/2007 Dossier : 279/2007 Version : 2.0
 ISSeP, rue du Chéra, 200 B-4000 Liège Tél : 04/229 83 11 - Fax : 04/252 46 65

DPE - Réseau de contrôle des C.E.T.
C.E.T. de Malvoisin
Hydrographie et hydrogéologie

Sources de l'information : IGN, MRW-DGRNE
 Plan n° 7