


































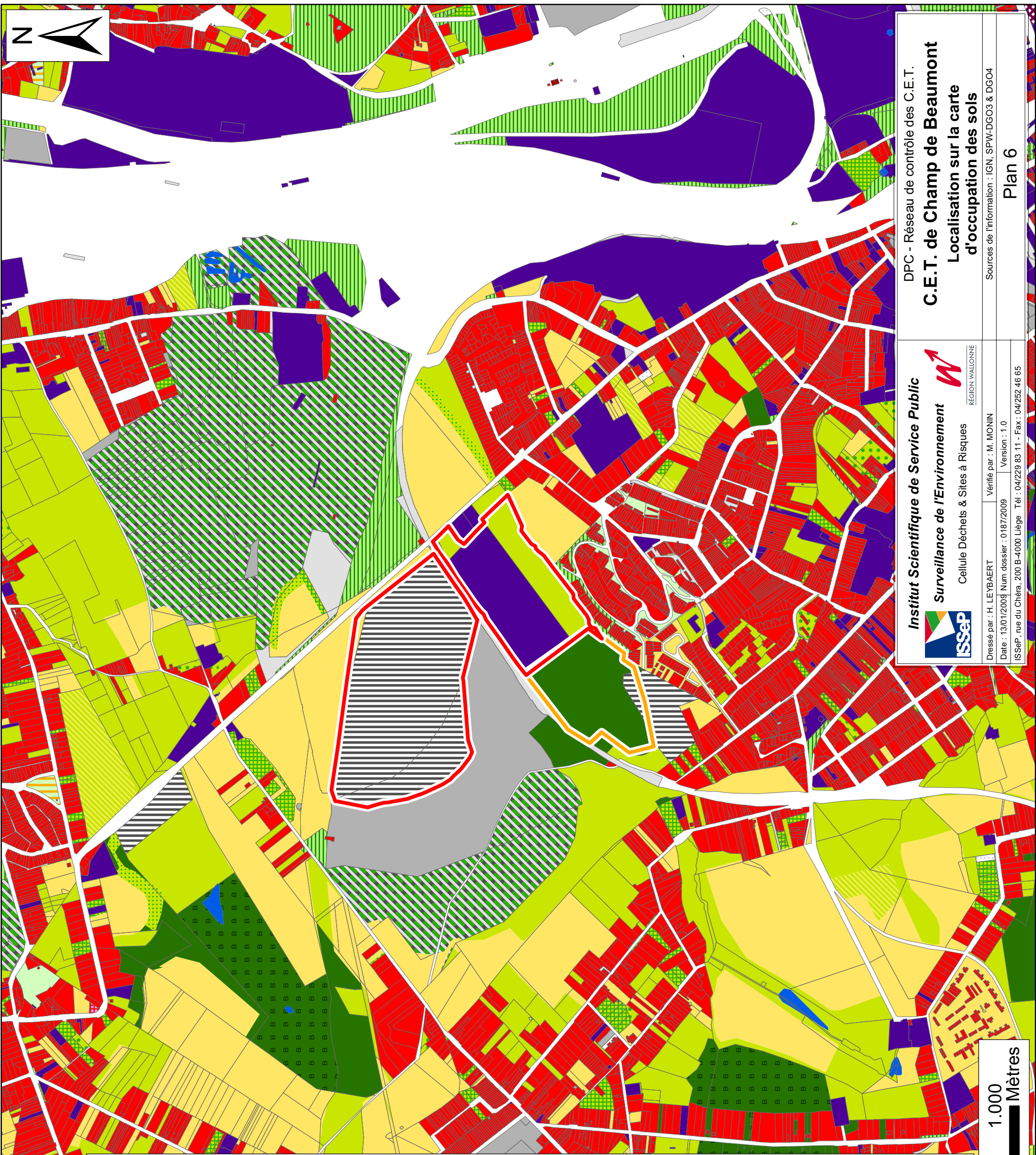



Légende

-  Contour du site (23-12-2008)
-  Trou Barbeau
-  Parcellaire cadastral

Carte d'occupation des sols

- | | |
|---|--|
|  | Non cadastré |
|  | Ilots urbains continus denses |
|  | Ilots urbains et tissu bâti |
|  | Espaces d'activité éco., de services et d'équ. com. |
|  | Réseaux routiers et ferroviaires et espaces associés |
|  | Zones portuaires |
|  | Aéroports et aérodromes |
|  | Extraction de matériaux |
|  | Décharges |
|  | Friches, ruines, bâtiments abandonnés |
|  | Espaces verts urbains |
|  | Equipements sportifs et de loisir de plein air |
|  | Autres terrains artificialisés |
|  | Terres arables |
|  | Vergers productifs |
|  | Prairies permanentes |
|  | Prairies temporaires |
|  | Bandes enherbées |
|  | Friches agricoles |
|  | Forêts |
|  | Forêts de feuillus |
|  | Forêts de conifères |
|  | Forêts mélangées |
|  | Pelouses et pâturages naturels |
|  | Landes et broussailles |
|  | Forêts et végétation arbustive en mutation |
|  | Terrils recolonisés |
|  | Marais intérieurs |
|  | Tourbières |
|  | Cours et voies d'eau |
|  | Plans d'eau |
|  | Non classé |




Institut Scientifique de Service Public
Surveillance de l'Environnement
 Cellule Déchets & Sites à Risques
 RÉGION WALLONNE

DPC - Réseau de contrôle des C.E.T.
C.E.T. de Champ de Beaumont
Localisation sur la carte d'occupation des sols
 Sources de l'information : IGN, SPW-DGO3 & DGO4
 Plan 6

Dressé par : H. LEYBAERT
 Date : 13/01/2009
 Num dossier : 0187/2009
 ISSEP, rue du Chêra, 200 B-4000 Liège. Tél : 04/229 83 11 - Fax : 04/252 46 65
 Vérifié par : M. MONIN
 Version : 1.0