



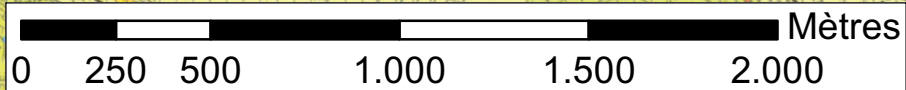




Légende

-  Piézomètres
-  Contour du site
-  Coupes géologiques
-  Coupe hydrogéologique



| | | | |
|---|--|---|--|
| Institut Scientifique de Service Public | | DPC - Réseau de contrôle des C.E.T. | |
| Surveillance de l'Environnement | | C.E.T. de Belderbush | |
| Cellule Déchets & Sites à Risques | | Localisation sur la carte géologique | |
|  | |  | |
| Dressé par : H. LEYBAERT | | Vérifié par : E. BIETLOT | |
| Date : 05/05/2009 Num dossier : 0320/2009 | | Version : 1.0 | |
| ISSeP, rue du Chéra, 200 B-4000 Liège Tél : 04/229 83 11 - Fax : 04/252 46 65 | | Sources de l'information : IGN, SPW-DGO3 & DGO4 | |
| | | Plan 6 | |