


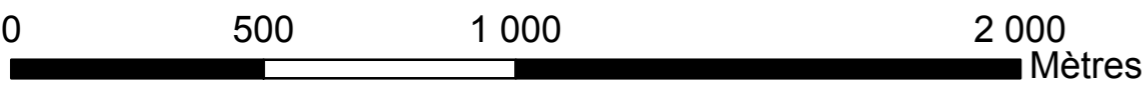




Légende

-  Contour du site
-  Cours d'eau
-  Sous-bassin versant



Institut Scientifique de Service Public
Surveillance de l'Environnement
Cellule Déchets & Sites à Risques



Dressé par : A. KHEFFI Vérifié par :
13/08/2007 N° dossier : 1731/2007 Version : 1.0
ISSeP, rue du Chéra, 200 B-4000 Liège Tél : 04/229 83 11 - Fax : 04/252 46 65

DPE - Réseau de contrôle des C.E.T.
C.E.T. de Cronfestu
Réseau hydrographique

Source de l'information : IGN, MRW-DGRNE
Plan n° 9