









### Légende

-  Contour du site
-  Piézomètres
-  Piézométrie (1995)

### Ouvrages actifs

- AQUIFERE**
-  Terrains Houillers
  -  Craies du Bassin de Mons
  -  Indéterminé

### Zones de Prévention

-  Rapprochée IIa
-  Eloignée IIb



**Institut Scientifique de Service Public**  
**Surveillance de l'Environnement**  
 Cellule Déchets & Sites à Risques

**ISSeP**  

Dressé par : A. KHEFFI      Vérifié par :  
 07/09/2007      N° dossier : 1731/2007      Version : 2.0  
 ISSeP, rue du Chéra, 200 B-4000 Liège      Tél : 04/229 83 11 - Fax : 04/252 46 65

DPE - Réseau de contrôle des C.E.T.  
**C.E.T. de Cronfestu**  
**Carte hydrogéologique locale**

Sources de l'information : IGN, SGB, MRW-DGRNE, IDEA, Gosselin & Drumel  
 Plan n° 8