


















Légende

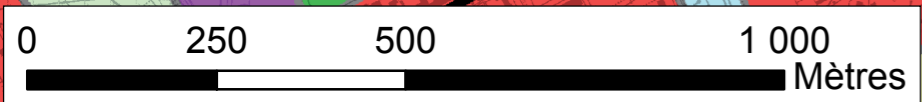
-  Contour du site
-  Communes

Infrastructures principales

-  Route de liaison
-  Ligne ferroviaire existante
- Lignes électriques haute tension**
-  Ligne HT existante
-  Ligne HT en projet

Zones d'affectation

-  Habitat
-  Habitat à caractère rural
-  Services publics et équipements communautaires
-  Aménagement communal concerté
-  Activité économique mixte
-  Agricole
-  Forestière
-  Espaces verts
-  Naturelle
-  Eau
-  Intérêt paysager



Institut Scientifique de Service Public
Surveillance de l'Environnement
 Cellule Déchets & Sites à Risques

ISSeP  

Dressé par : A. KHEFFI Vérifié par :
 13/08/2007 N° dossier : 1731/2007 Version : 1.0
 ISSeP, rue du Chéra, 200 B-4000 Liège Tél : 04/229 83 11 - Fax : 04/252 46 65

DPE - Réseau de contrôle des C.E.T.
C.E.T. de Cronfestu
Situation au Plan de Secteur

Source de l'information : IGN, MRW-DGATLP
Plan n° 3