

Ce diagramme a été généré de manière automatique à partir de l'outil Geodatabase Diagrammer pour ArcGIS 10.x.

Géodatabase : SIGEC_PARC_AGRY_ANON.gdb

Date de création : jeudi 14 octobre 2021

Id Metawal : f2b472d1-56b3-4053-81da-5910cc020e6a

Structure résumée du Parcelle agricole anonyme (toutes situations)

[SIGEC_PARC_AGRY_ANON]

Le parcelle agricole anonyme (toutes situations) reprend l'utilisation du sol dans les zones agricoles et forestières gérées dans le cadre de la mise œuvre de la Politique Agricole Commune par l'Organisme Payeur de Wallonie.

Le parcelle agricole anonyme représente la version publique du parcelle agricole. Il ne comprend donc pas d'information à caractère personnel permettant d'identifier l'exploitant. Il est fourni sur une base annuelle. Les données d'une année de culture sont mises à disposition du public dans le courant de l'année suivante.

Le parcelle agricole anonyme localise, sous la forme de polygones, l'emprise des parcelles agricoles exploitées ainsi que la culture principale qui y est effectuée, ce qui n'exclut pas un usage éventuel en interculture. Ce parcelle est limité à la Wallonie.

La culture principale pratiquée sur les parcelles agricoles est étiquetée et symbolisée par un aplat de couleurs.


Le parcelle agricole anonyme est fourni à titre indicatif, et sans garantie aucune, tant au niveau des limites que des informations attributaires. Les limites des parcelles sont basées sur une interprétation des règles d'éligibilités que doit suivre l'Organisme Payeur de Wallonie (OPW). Elles ne reflètent pas les limites de propriétés. En outre, la couche ne reprend pas les éventuelles modifications du parcelle agricole qui résultent d'adaptations ultérieures requises par les règles de gestion, notamment dans le cadre de recours ou de décisions judiciaires.

La référence pour la gestion des aides agricoles reste le parcelle agricole géré par l'OPW. Cette référence ne fait pas l'objet d'une distribution publique.


Le parcelle agricole anonyme est fourni sur une base annuelle. Les données d'une année de culture sont mises à disposition du public dans le courant de l'année suivante. La présente série concerne les années culturale 2015, 2016, 2017, 2018, 2019 et 2020.




Parcelle agricole anonyme



Parcelle agricole anonyme de l'année culturale 2015



Parcelle agricole anonyme de l'année culturale 2016



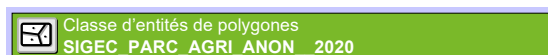
Parcelle agricole anonyme de l'année culturale 2017



Parcelle agricole anonyme de l'année culturale 2018




Parcelle agricole anonyme de l'année culturale 2019




Parcelle agricole anonyme de l'année culturale 2020

Structure détaillée du jeu de données


Parcelaire agricole anonyme (toutes situations)

 Jeu de classes d'entités SIGEC_PARC_AGRY_ANON											Domaine, précision, tolérance et système de référence		
Xorigin	Yorigin	XYScale	XY Tolerance	Zorigin	Zscale	Ztolerance	Morigin	Mscale	MTolerance	High Precision	XY WKID	Z WKID	
-35872700	-30622700	0.0001	0.0002	-100000	0.0001	0.0002	-100000	0.0001	0.0002	VRAI	31370	None	
Etendue													
XMin			YMin			Xmax			Ymax				
20000			15000			305000			180000				

 Simple feature class SIGEC_PARC_AGRY_ANON_2015						Géométrie <i>Polygon</i> Contient des M No Contient des Z No		
Nom du champ	Type de données	Val. Nulles	Valeur par défaut	Domaine	Précision	Ech.	Long.	
OBJECTID	Object ID							
CAMPAGNE	String	Yes					4	
CULT_COD	String	Yes					6	
CULT_NOM	String	Yes					254	
GROUPE_CULT	String	Yes					50	
SURF_HA	Double	Yes			0	0		
SHAPE	Geometry	Yes						
SHAPE_Length	Double	Yes			0	0		
SHAPE_Area	Double	Yes			0	0		


Parcelaire agricole anonyme de l'année culturale 2015

Année de la campagne
 Code culture (reclassement spécifique de la version anonyme)
 Dénomination de la culture
 Dénomination du regroupement en grandes catégories
 Surface de la parcelle

 Simple feature class SIGEC_PARC_AGRY_ANON_2016						Géométrie <i>Polygon</i> Contient des M No Contient des Z No		
Nom du champ	Type de données	Val. Nulles	Valeur par défaut	Domaine	Précision	Ech.	Long.	
OBJECTID	Object ID							
CAMPAGNE	String	Yes					4	
CULT_COD	String	Yes					6	
CULT_NOM	String	Yes					254	
GROUPE_CULT	String	Yes					50	
SURF_HA	Double	Yes			0	0		
SHAPE	Geometry	Yes						
SHAPE_Length	Double	Yes			0	0		
SHAPE_Area	Double	Yes			0	0		


Parcelaire agricole anonyme de l'année culturale 2016

Année de la campagne
 Code culture (reclassement spécifique de la version anonyme)
 Dénomination de la culture
 Dénomination du regroupement en grandes catégories
 Surface de la parcelle

 Simple feature class SIGEC_PARC_AGRY_ANON_2017						Géométrie <i>Polygon</i> Contient des M No Contient des Z No		
Nom du champ	Type de données	Val. Nulles	Valeur par défaut	Domaine	Précision	Ech.	Long.	
OBJECTID	Object ID							
CAMPAGNE	String	Yes					4	
CULT_COD	String	Yes					6	
CULT_NOM	String	Yes					254	
GROUPE_CULT	String	Yes					50	
SURF_HA	Double	Yes			0	0		
SHAPE	Geometry	Yes						
SHAPE_Length	Double	Yes			0	0		
SHAPE_Area	Double	Yes			0	0		

Parcelaire agricole anonyme de l'année culturale 2017

Année de la campagne
 Code culture (reclassement spécifique de la version anonyme)
 Dénomination de la culture
 Dénomination du regroupement en grandes catégories
 Surface de la parcelle

 Simple feature class SIGEC_PARC_AGRY_ANON_2018						Géométrie <i>Polygon</i> Contient des M No Contient des Z No		
Nom du champ	Type de données	Val. Nulles	Valeur par défaut	Domaine	Précision	Ech.	Long.	
OBJECTID	Object ID							
CAMPAGNE	String	Yes					4	
CULT_COD	String	Yes					6	
CULT_NOM	String	Yes					254	
GROUPE_CULT	String	Yes					50	
SURF_HA	Double	Yes			0	0		
SHAPE	Geometry	Yes						
SHAPE_Length	Double	Yes			0	0		
SHAPE_Area	Double	Yes			0	0		

Parcelaire agricole anonyme de l'année culturale 2018

Année de la campagne
 Code culture (reclassement spécifique de la version anonyme)
 Dénomination de la culture
 Dénomination du regroupement en grandes catégories
 Surface de la parcelle

Simple feature class				Géométrie <i>Polygon</i>			
SIGEC_PARC_AGRON_2019				Contient des M <i>No</i>		Contient des Z <i>No</i>	
Nom du champ	Type de données	Val. Nulles	Valeur par défaut	Domaine	Précision	Ech.	Long.
OBJECTID	Object ID						
CAMPAGNE	String	Yes					4
CULT_COD	String	Yes					6
CULT_NOM	String	Yes					254
GROUPE_CULT	String	Yes					50
SURF_HA	Double	Yes			0	0	
SHAPE	Geometry	Yes					
SHAPE_Length	Double	Yes			0	0	
SHAPE_Area	Double	Yes			0	0	

Parcellaire agricole anonyme de l'année culturale 2019

Année de la campagne
Code culture (reclassement spécifique de la version anonyme)
Dénomination de la culture
Dénomination du regroupement en grandes catégories
Surface de la parcelle

Simple feature class				Géométrie <i>Polygon</i>			
SIGEC_PARC_AGRON_2020				Contient des M <i>No</i>		Contient des Z <i>No</i>	
Nom du champ	Type de données	Val. Nulles	Valeur par défaut	Domaine	Précision	Ech.	Long.
OBJECTID	Object ID						
CAMPAGNE	String	Yes					4
CULT_COD	String	Yes					6
CULT_NOM	String	Yes					254
GROUPE_CULT	String	Yes					50
SURF_HA	Double	Yes			0	0	
SHAPE	Geometry	Yes					
SHAPE_Length	Double	Yes			0	0	
SHAPE_Area	Double	Yes			0	0	

Parcellaire agricole anonyme de l'année culturale 2020

Année de la campagne
Code culture (reclassement spécifique de la version anonyme)
Dénomination de la culture
Dénomination du regroupement en grandes catégories
Surface de la parcelle