


**Légende**

- Périmètres des sites**
- Périmètre du site**
- BE35028
  - BE35026
  - BE35029
  - BE35030
- Périmètres des autres sites**
- BE35028
  - BE35029
  - BE35030



© SPW-DGARNE; Fond de plan © IGN - Bruxelles  
 Coordonnées Lambert belge 1972

Le Ministre-Président

Paul MAGNETTE

Le Ministre de l'Agriculture, de la Nature, de la Ruralité,  
 du Tourisme et des Aéroports,  
 délégué à la Représentation à la Grande Région

René COLLIN

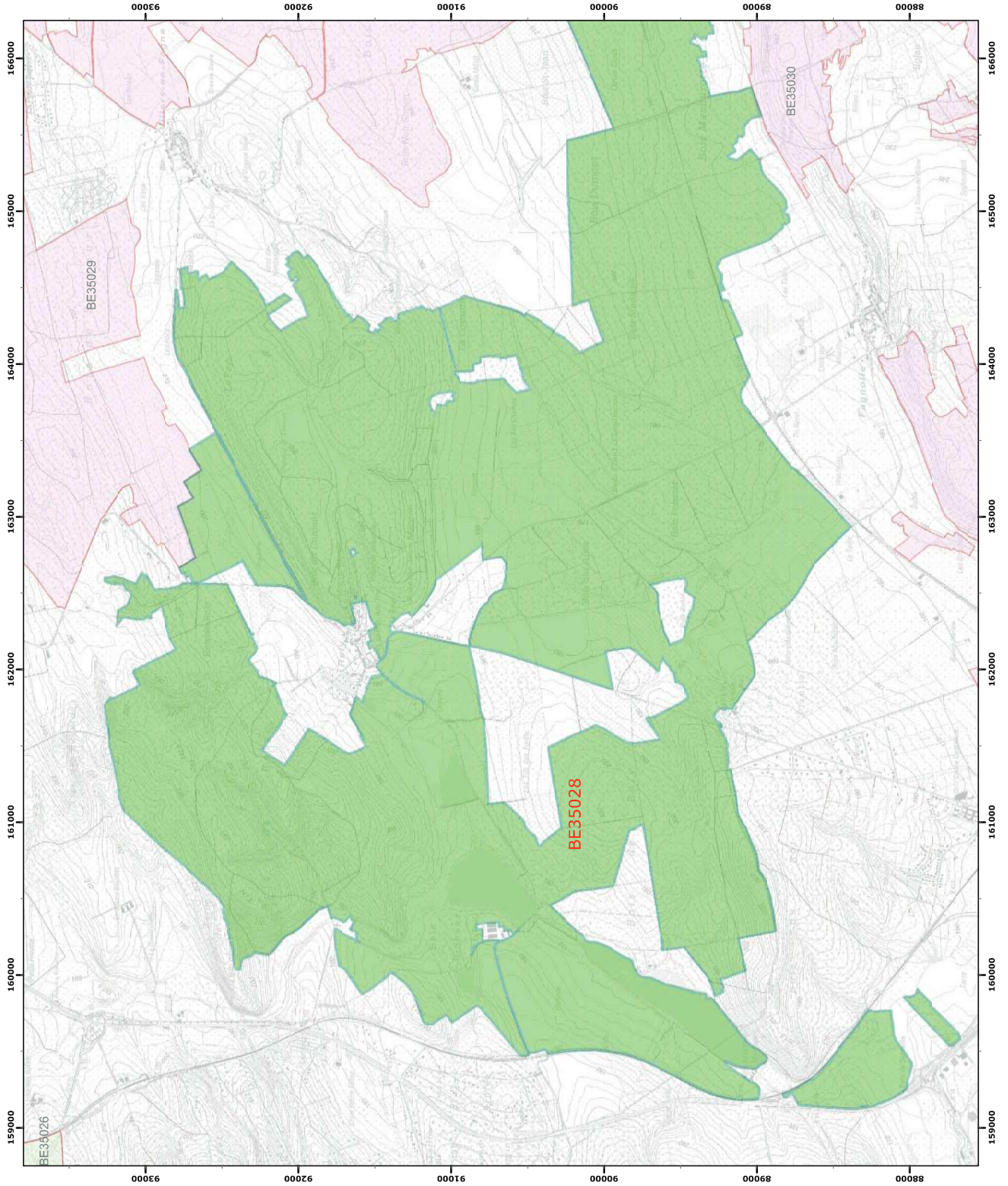
Par délégation pour délivrance de copie conforme,

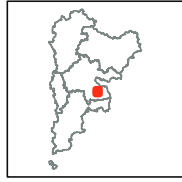
Date d'impression : septembre 2016.

**DIRECTION GÉNÉRALE OPÉRATIONNELLE  
 DE L'AGRICULTURE, DES RESSOURCES NATURELLES  
 ET DE L'ENVIRONNEMENT**  
 Avenue Prince de Liège 15, B-5100 Namur  
 Tel.: +32 (0)81 33 58 16 • Fax: +32 (0)81 33 58 22  
<http://spw.wallonie.be> • N° Vert: 1 718 (appel gratuit) • 1 718 (coût d'un appel local)

Annexe 2.1.  
 Natura 2000 - BE35028 - Bassin fagnard de l'Eau Blanche en aval de Mariembourg 1 / 2  
 Arrêté de désignation - Vue générale du périmètre du site

Service public de Wallonie

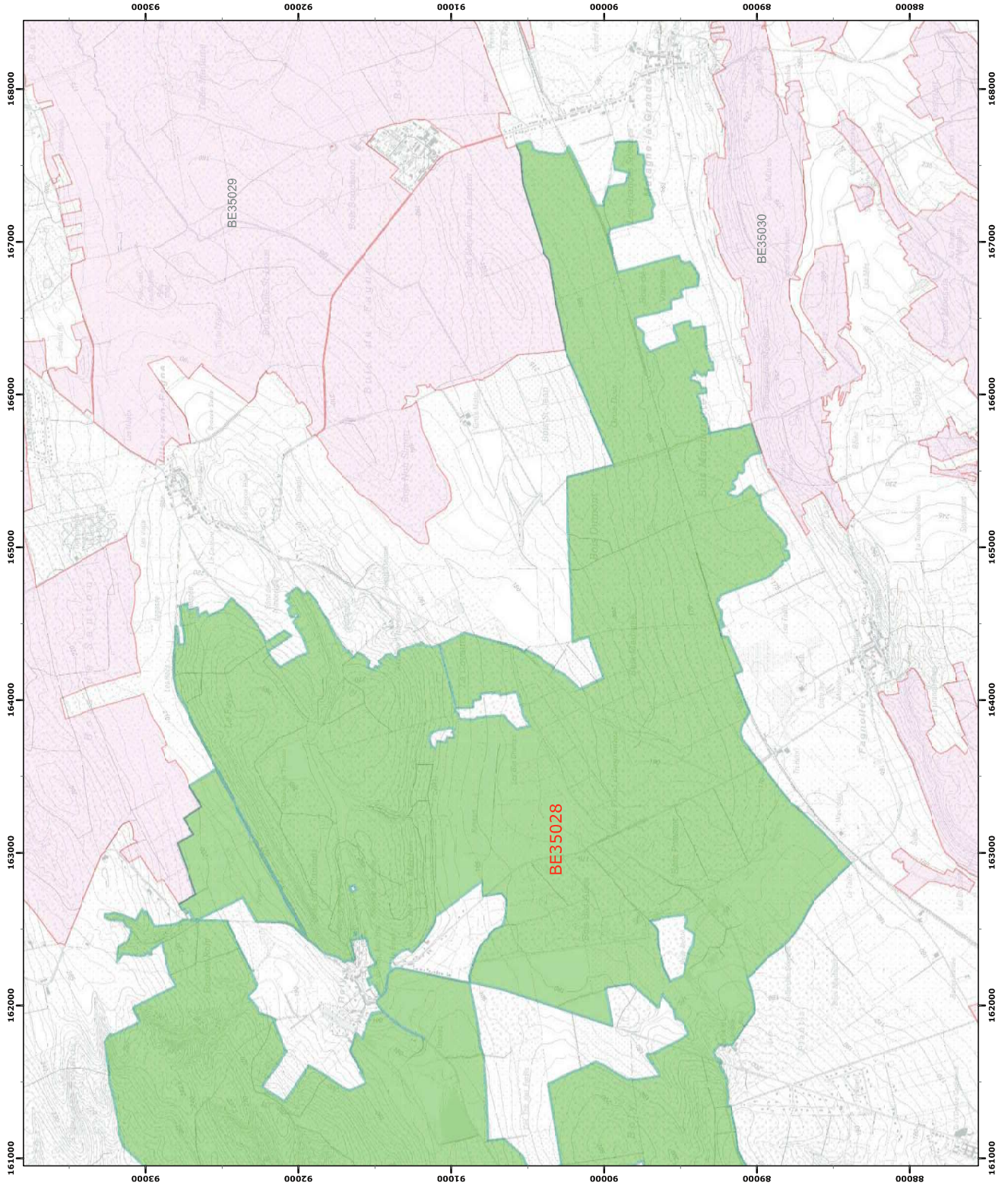




- Légende**
- Périmètres des sites**
- BE35028
- Périmètre du site**
- BE35028
- Périmètres des autres sites**
- BE35029
  - BE35030

Annexe 2.1.  
 Natura 2000 - BE35028 - Bassin fagnard de l'Eau Blanche en aval de Mariembourg 2 / 2  
 Arrêté de désignation - Vue générale du périmètre du site

Service public de Wallonie



Coordonnées Lambert belge 1972  
 © SPW-DGARNE; Fond de plan © IGN - Bruxelles

Le Ministre-Président

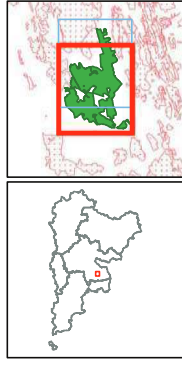
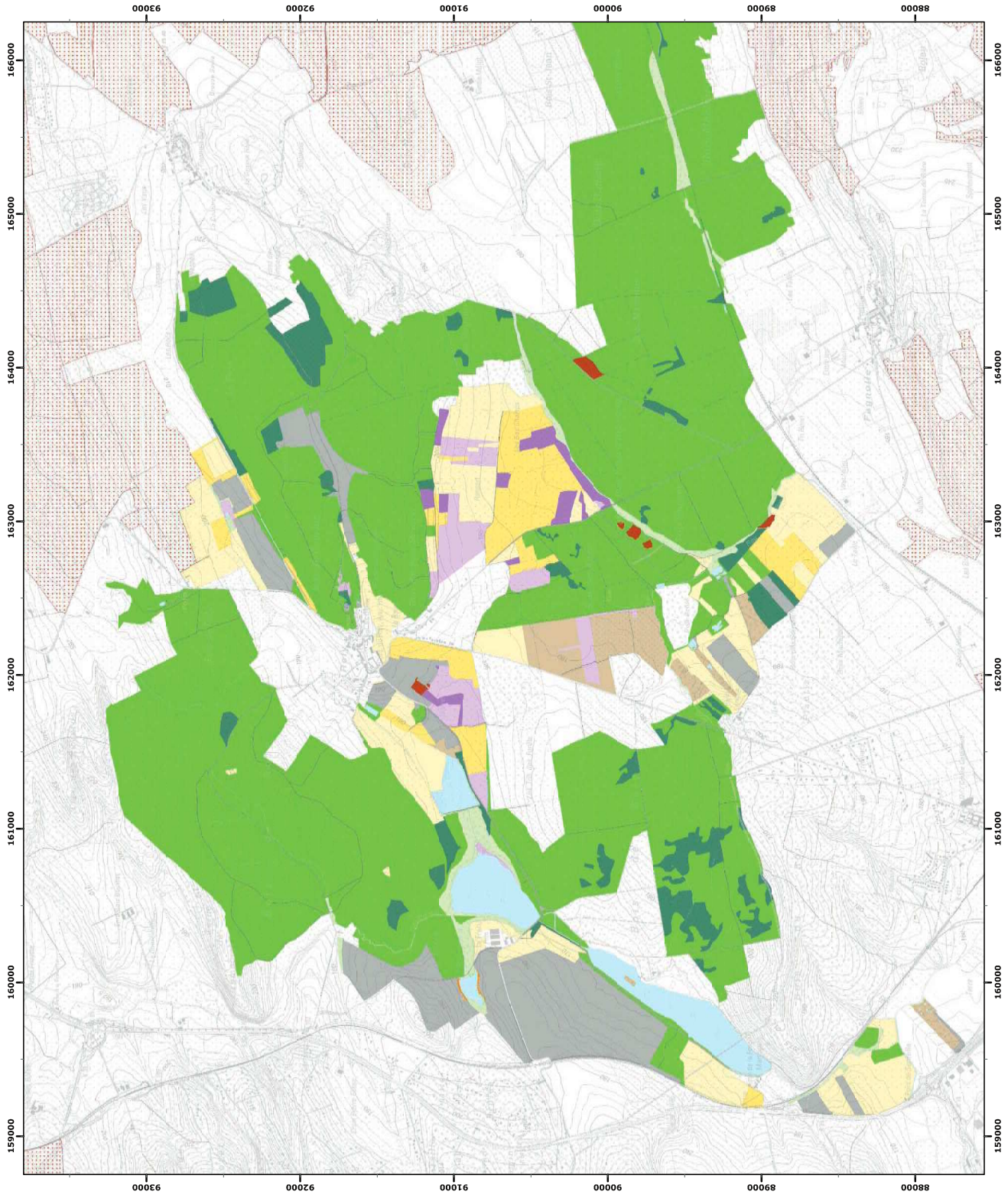
Paul MAGNETTE  
 Le Ministre de l'Agriculture, de la Nature, de la Ruralité,  
 du Tourisme et des Aéroports,  
 délégué à la Représentation à la Grande Région

René COLLIN  
 Par délégation pour délivrance de copie conforme,

Date d'impression : septembre 2016.  
 DIRECTION GÉNÉRALE OPÉRATIONNELLE  
 DE L'AGRICULTURE, DES RESSOURCES NATURELLES  
 ET DE L'ENVIRONNEMENT  
 Avenue Prince de Liège 15, B-5100 Namur  
 Tél.: +32 (0)81 33 58 16 • Fax: +32 (0)81 33 58 22  
 http://spw.wallonie.be • N° Vert: 1718 (appel gratuit) • 1718 (coûté comme Rénumère)

Annexe 4.2.  
Natura 2000 - BE35028 - Bassin fagnard de l'Eau Blanche en aval de Mariembourg 1 / 2  
Arrêté de désignation - Unités de gestion

Service public de Wallonie



**Légende**

**Unités de gestion de base**

- UG 1 (milieux aquatiques)
- UG 2 (milieux ouverts prioritaires)
- UG 3 (prairies habitats d'espèces)
- UG 4 (bandes extensives)
- UG 5 (prairies de liaison)
- UG 6 (forêts prioritaires)
- UG 7 (forêts prioritaires alluviales)
- UG 8 (forêts indigènes de grand intérêt biologique)
- UG 9 (forêts habitat d'espèces)
- UG 10 (forêts non indigènes de liaison)
- UG 11 (terres de cultures et éléments anthropiques)

**Unités de gestion temporaires**

- UG temp 1 (zones sous statut de protection)
- UG temp 2 (zones à gestion publique)
- UG temp 3 (forêts indigènes à statut temporaire)

**Unités de gestion en surimpression**

- UG S1 (moule perlière et muette épaisse en UG1)
- UG S2 (damier de la sucasse)

**Autres**

- Emprise des cartes
- Autre site Natura 2000

© SPW-DGARNE; Fond de plan © IGN - Bruxelles  
Le Ministre-Président

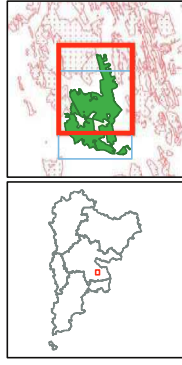
Paul MAGNETTE  
Le Ministre de l'Agriculture, de la Nature, de la Ruralité,  
du Tourisme et des Aéroports,  
délégué à la Représentation à la Grande Région

René COLLIN  
Par délégation pour délivrance de copie conforme,

Date d'impression : septembre 2016.  
**DIRECTION GÉNÉRALE OPÉRATIONNELLE  
DE L'AGRICULTURE, DES RESSOURCES NATURELLES  
ET DE L'ENVIRONNEMENT**  
Avenue Prince de Liège 15, B-5100 Namur  
Tél : +32 (0)81 33 58 16 • Fax : +32 (0)81 33 58 22  
<http://spw.wallonie.be> • N° Vert : 1718 (Appel gratuit) • 1719 (coûté selon le tarif de l'opérateur)

Annexe 4.2.  
Natura 2000 - BE35028 - Bassin fagnard de l'Eau Blanche en aval de Mariembourg 2 / 2  
Arrêté de désignation - Unités de gestion

Service public de Wallonie



**Légende**

**Unités de gestion de base**

- UG 1 (milieux aquatiques)
- UG 2 (milieux ouverts prioritaires)
- UG 3 (prairies habitats d'espèces)
- UG 4 (bandes extensives)
- UG 5 (prairies de liaison)
- UG 6 (forêts prioritaires)
- UG 7 (forêts prioritaires alluviales)
- UG 8 (forêts indigènes de grand intérêt biologique)
- UG 9 (forêts habitat d'espèces)
- UG 10 (forêts non indigènes de liaison)
- UG 11 (terres de cultures et éléments anthropiques)

**Unités de gestion temporaires**

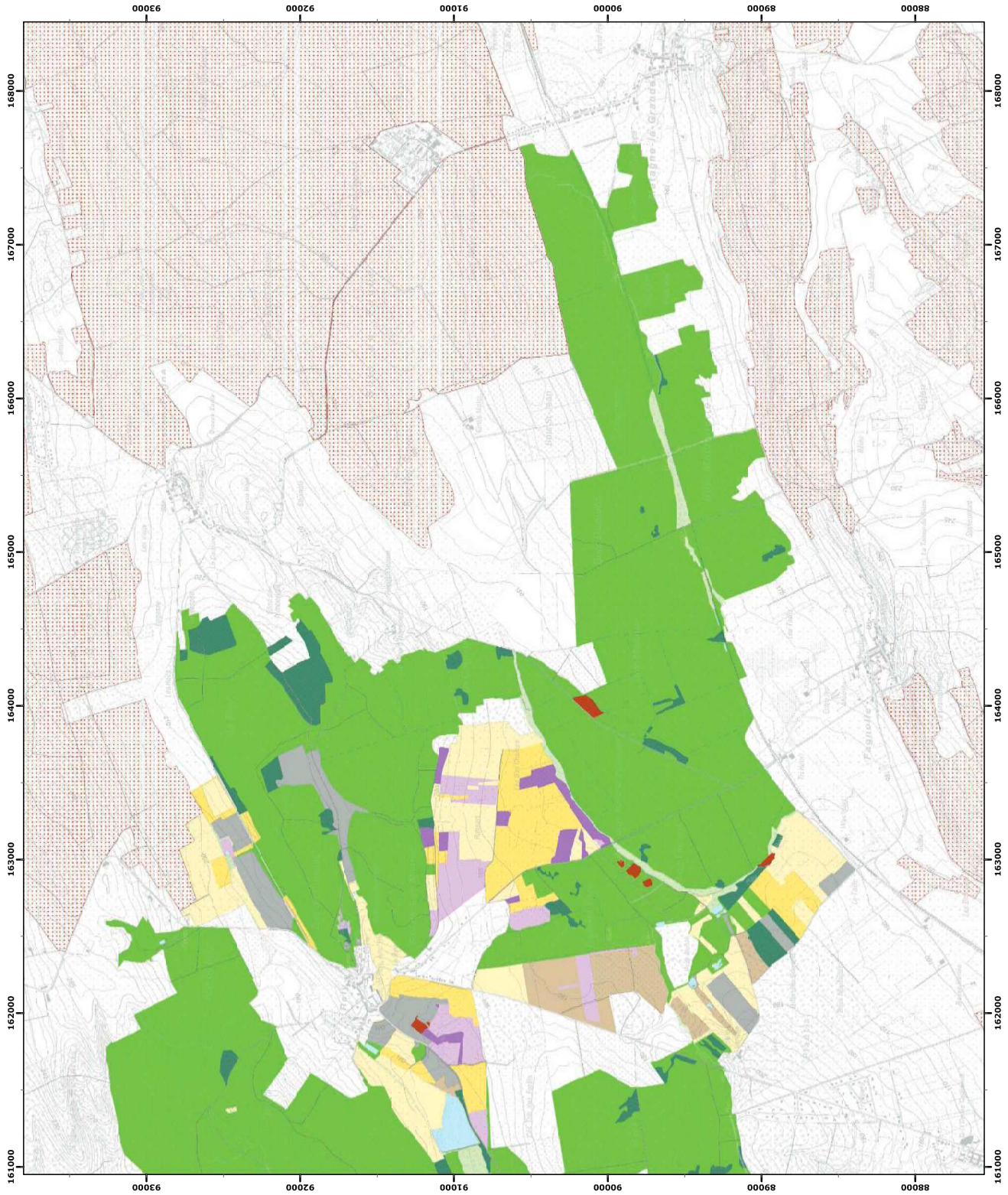
- UG temp 1 (zones sous statut de protection)
- UG temp 2 (zones à gestion publique)
- UG temp 3 (forêts indigènes à statut temporaire)

**Unités de gestion surimpression**

- UG S1 (moule perlère et muette épaisse en UG1)
- UG S2 (damier de la sucrose)

**Autres**

- Emprises des cartes
- Autre site Natura 2000



© SPW-DGARNE, Fond de plan © IGN - Bruxelles  
Le Ministre-Président

Paul MAGNETTE  
Le Ministre de l'Agriculture, de la Nature, de la Ruralité,  
du Tourisme et des Aéroports,  
délégué à la Représentation à la Grande Région

René COLLIN  
Par délégation pour délivrance de copie conforme,

Date d'impression : septembre 2016.  
**DIRECTION GÉNÉRALE OPÉRATIONNELLE  
DE L'AGRICULTURE, DES RESSOURCES NATURELLES  
ET DE L'ENVIRONNEMENT**  
Avenue Prince de Liège 15, B-5100 Namur  
Tél.: +32 (0)81 33 56 16 • Fax: +32 (0)81 33 56 22  
<http://spw.wallonie.be> • N° Vert : 1716 (Appel gratuit) • 1719 (coûté selon le tarif de l'opérateur)