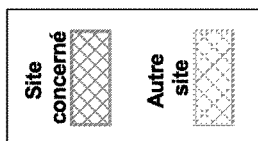


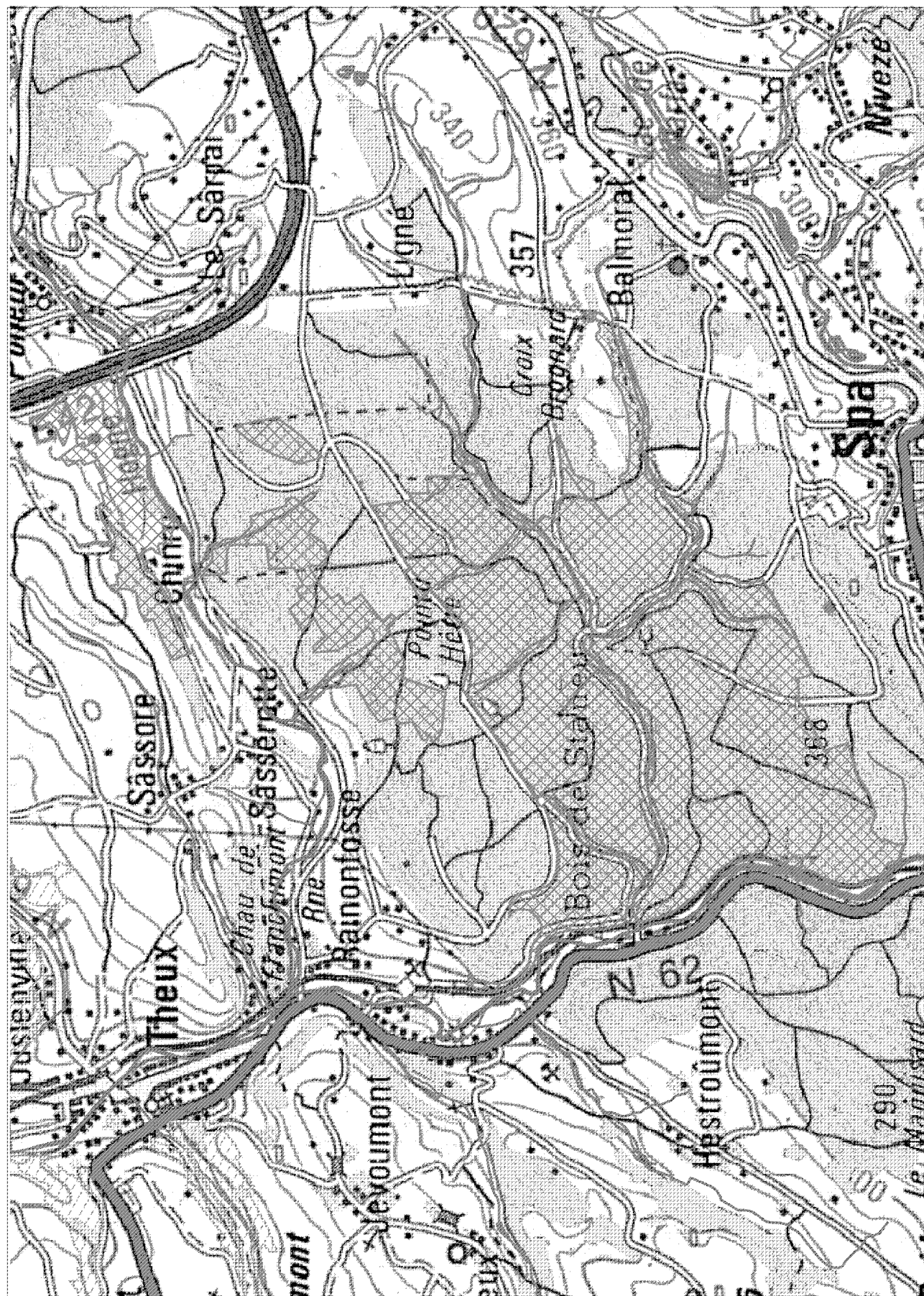
Sites candidats au réseau Natura 2000 proposés à la Commission européenne par les décisions du Gouvernement wallon du 26/9/2002 et du 4/2/2004
BE33067 Bois de Staneux



Cartographie de base : © Institut Géographique National - Bruxelles

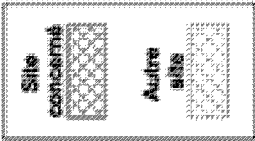


Centre de Recherche
 de la Nature,
 des Forêts
 et du Bois




Sites candidats au réseau Natura 2000 proposés à la Commission européenne par les décisions du Gouvernement wallon du 26/9/2002 et du 4/2/2004

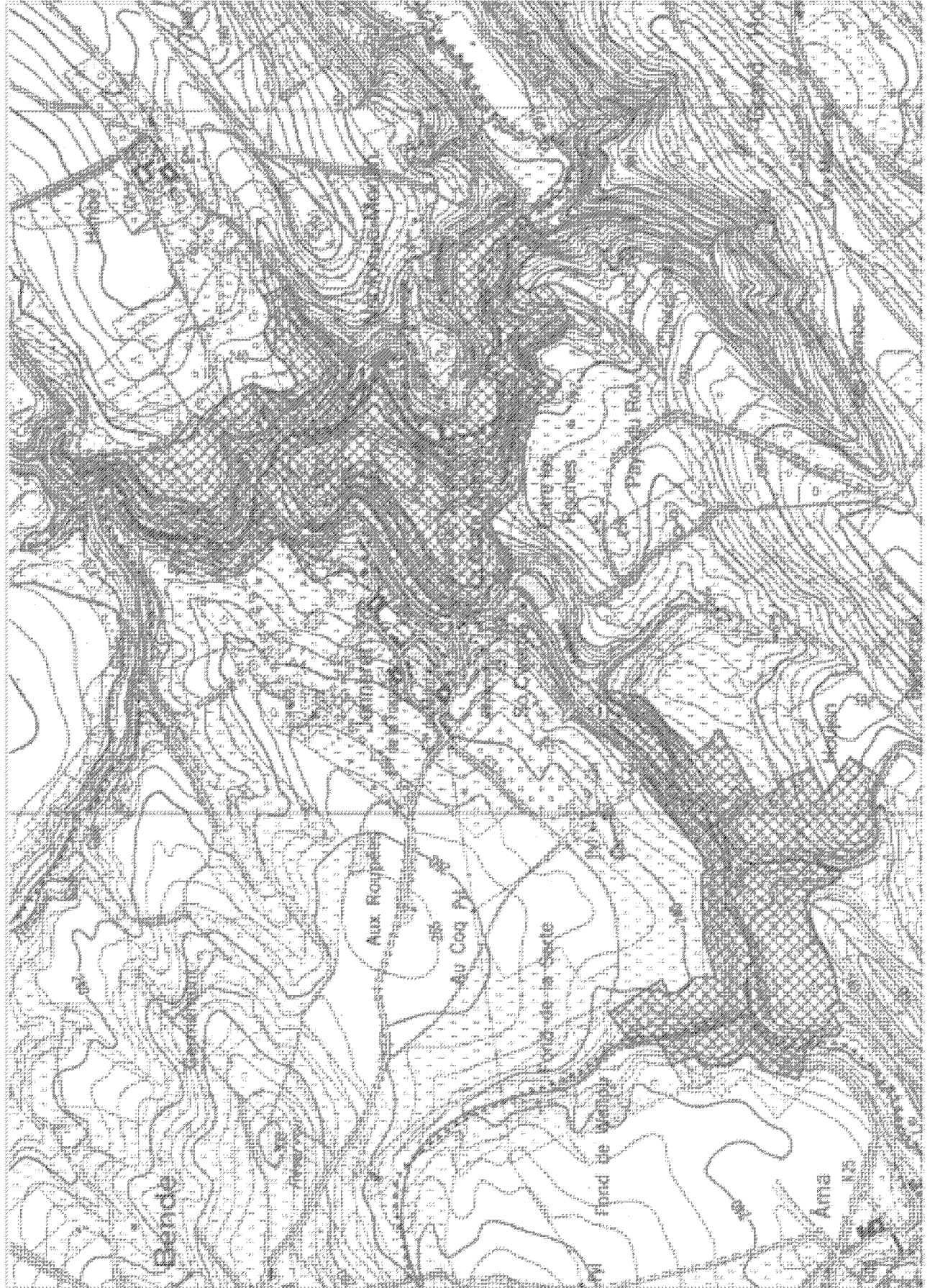
BE34001 Vallée et affluents du Néblon



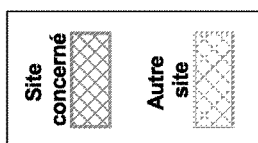
Cartographie de base : © Institut Géographique National - Bruxelles



Centre de Recherche de la Nature, des Forêts et du Bois



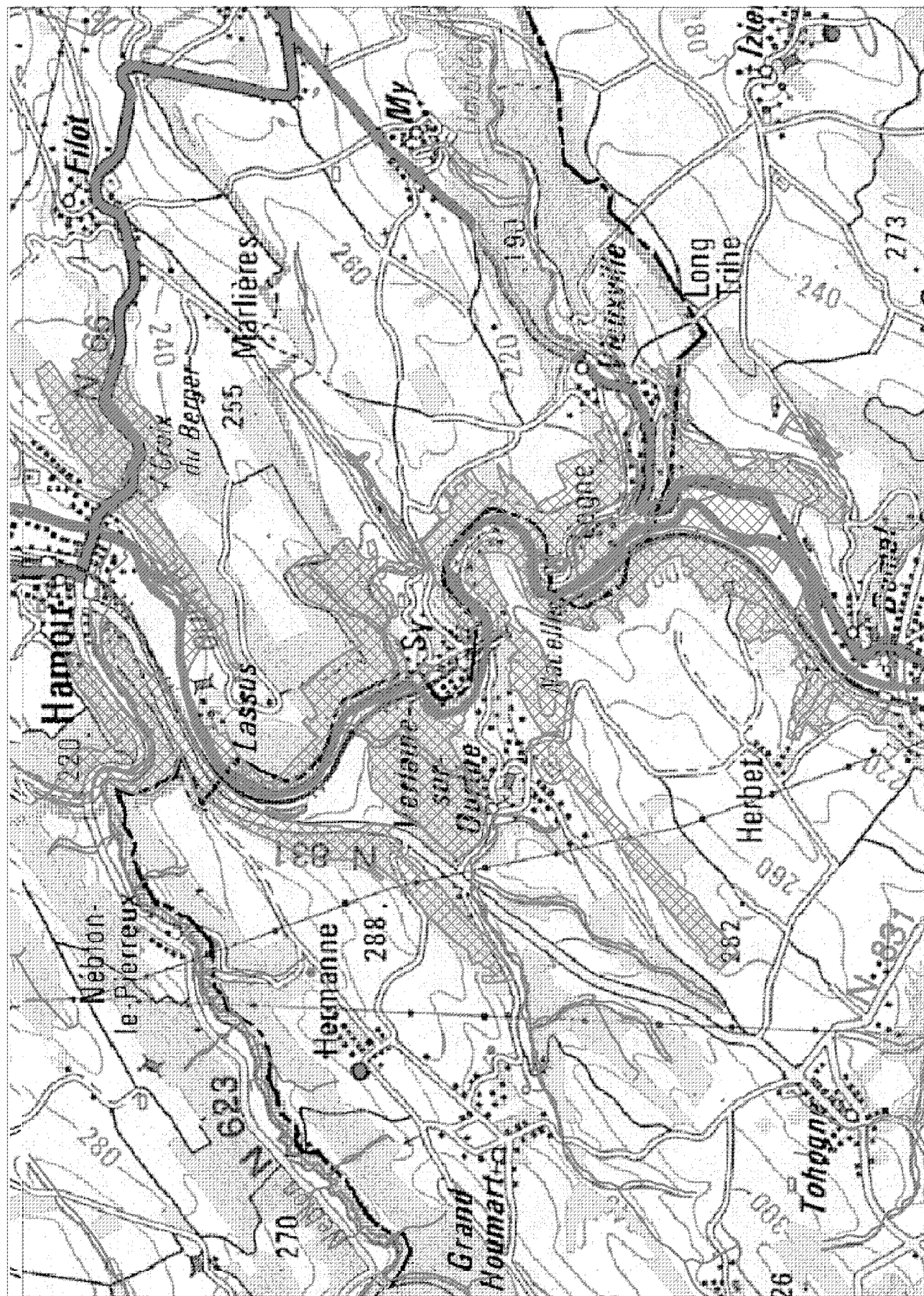
Sites candidats au réseau Natura 2000 proposés à la Commission européenne par les décisions du Gouvernement wallon du 26/9/2002 et du 4/2/2004
BE34002 Vallée de l'Ourthe entre Bormal et Hamoir




Cartographie de base : © Institut Géographique National - Bruxelles



Centre de
 Recherche
 de la Nature,
 des Forêts
 et du Bois



Sites candidats au réseau Natura 2000 proposés à la Commission européenne par les décisions du Gouvernement wallon du 26/9/2002 et du 4/2/2004
BE34003 Vallée de l'Ourthe entre Hotton et Barvaux-sur-Ourthe



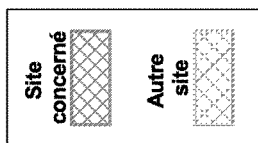
Cartographie de base : © Institut Géographique National - Bruxelles



Centre de Recherche
de la Nature,
des Forêts
et du Bois



Sites candidats au réseau Natura 2000 proposés à la Commission européenne par les décisions du Gouvernement wallon du 26/9/2002 et du 4/2/2004
BE34004 Massifs forestiers famenniens entre Hotton et Barvaux-sur-Ourthe



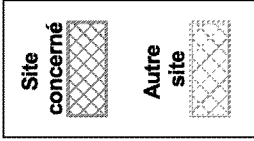
Cartographie de base : © Institut Géographique National - Bruxelles




Centre de Recherche
de la Nature,
des Forêts
et du Bois



Sites candidats au réseau Natura 2000 proposés à la Commission européenne par les décisions du Gouvernement wallon du 26/9/2002 et du 4/2/2004
BE34005 La Calestienne entre Barvaux et Bomal



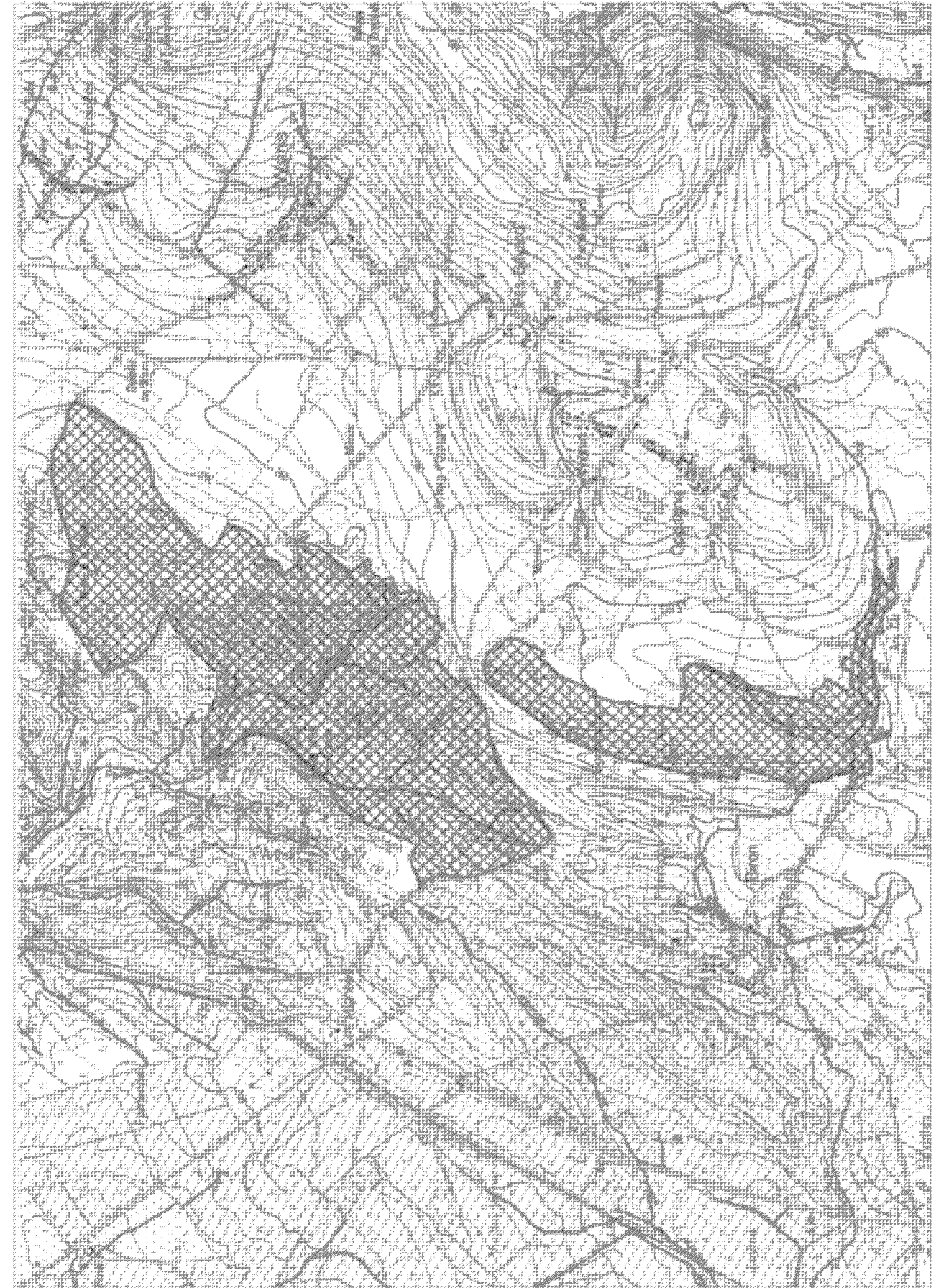
Cartographie de base : © Institut Géographique National - Bruxelles



Centre de
Recherche
de la Nature,
des Forêts
et du Bois




Sites candidats au réseau Natura 2000 proposés à la Commission européenne par les décisions du Gouvernement wallon du 26/9/2002 et du 4/2/2004
BE34006 La Calésienne entre Oppagne et Barvaux



Site concerné


Autre site

Cartographie de base : © Institut Géographique National - Bruxelles



Centre de
Recherche
de la Nature,
des Forêts
et du Bois

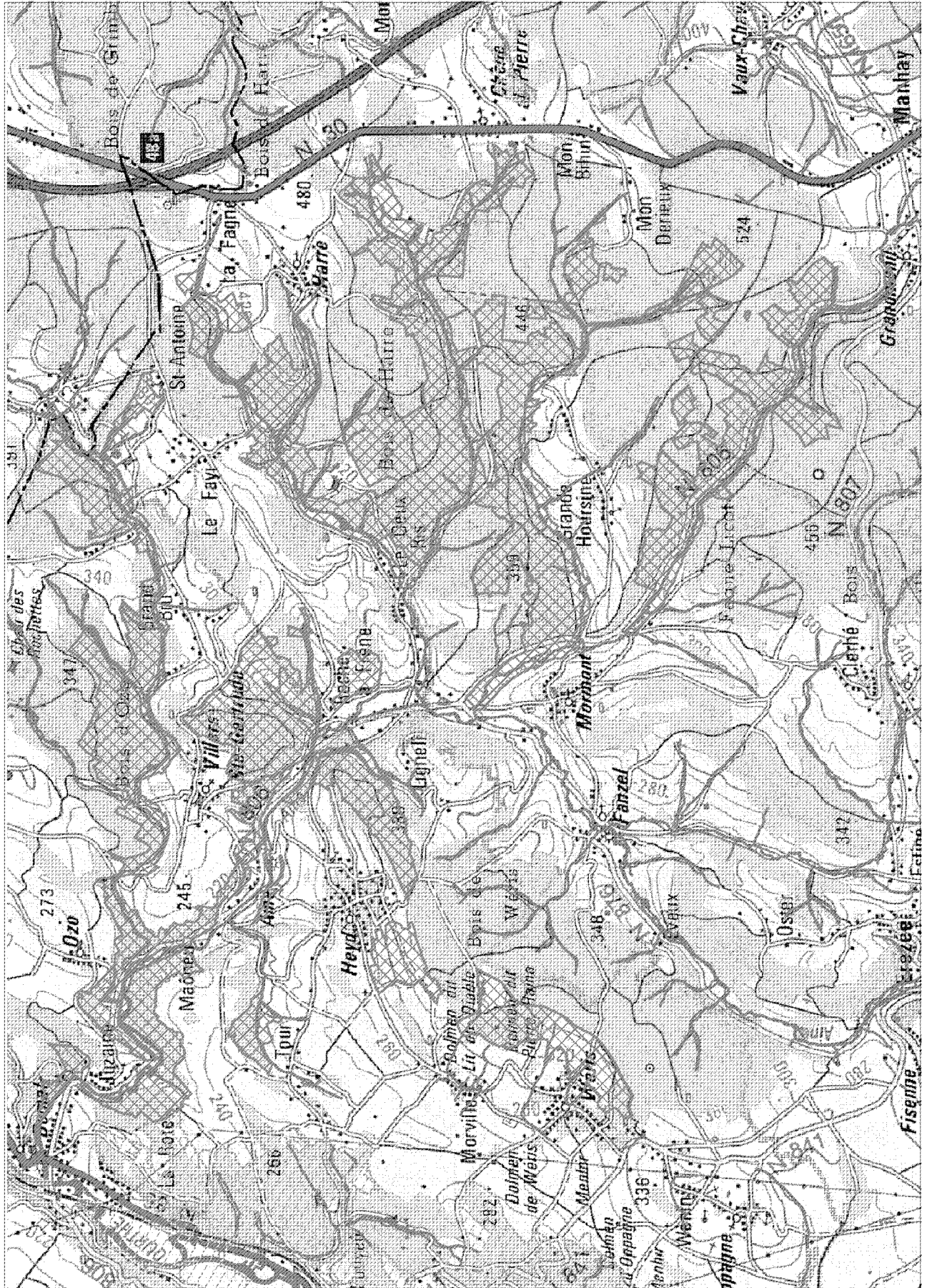
Sites candidats au réseau Natura 2000 proposés à la Commission européenne par les décisions du Gouvernement wallon du 26/9/2002 et du 4/2/2004
BE34007 Basse vallée de l'Aisne



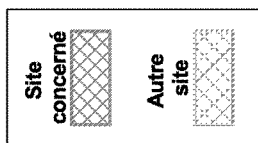
Cartographie de base : © Institut Géographique National - Bruxelles



Centre de Recherche de la Nature, des Forêts et du Bois



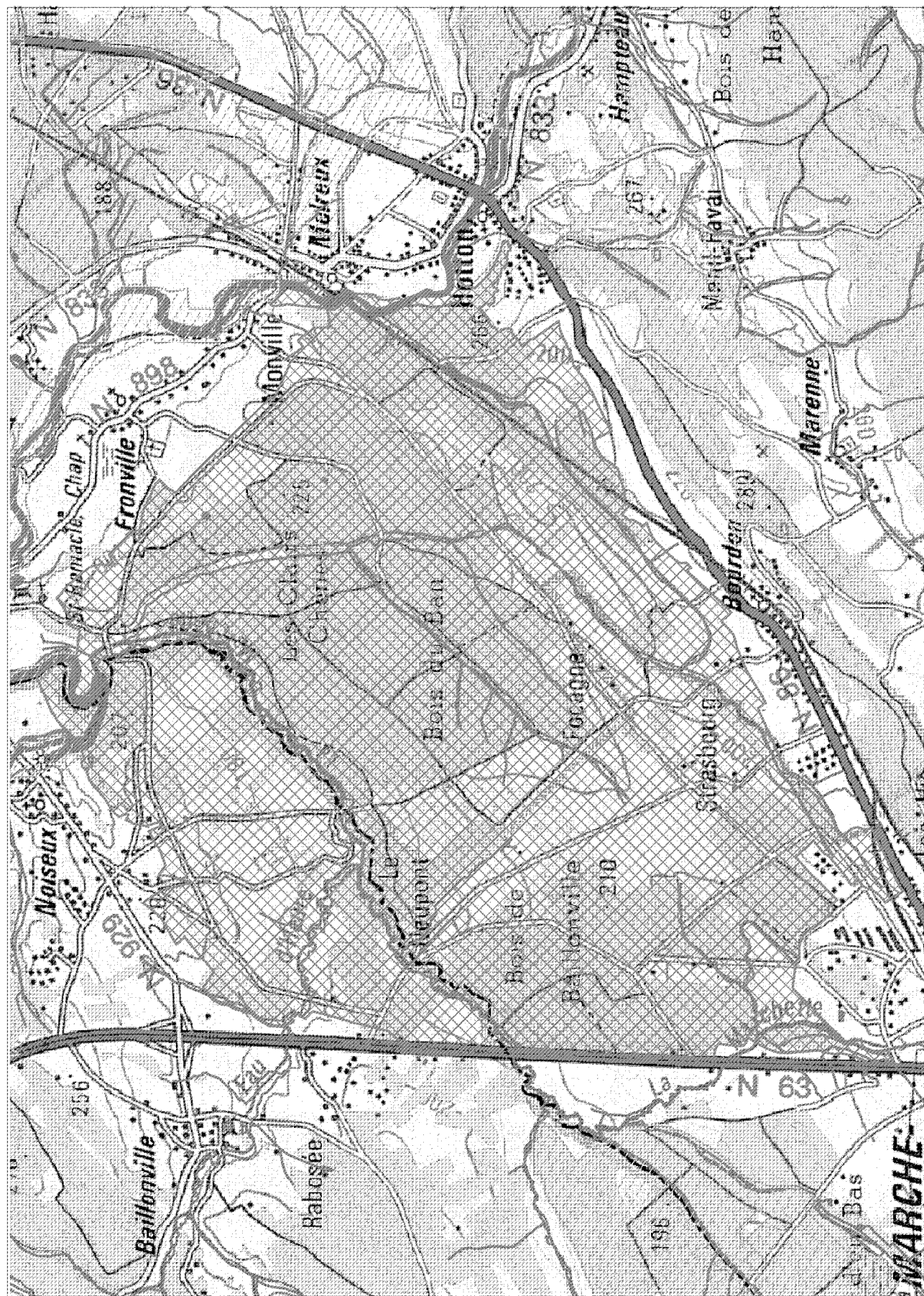
Sites candidats au réseau Natura 2000 proposés à la Commission européenne par les décisions du Gouvernement wallon du 26/9/2002 et du 4/2/2004
BE34008 Camp militaire de Marche-en-Famenne



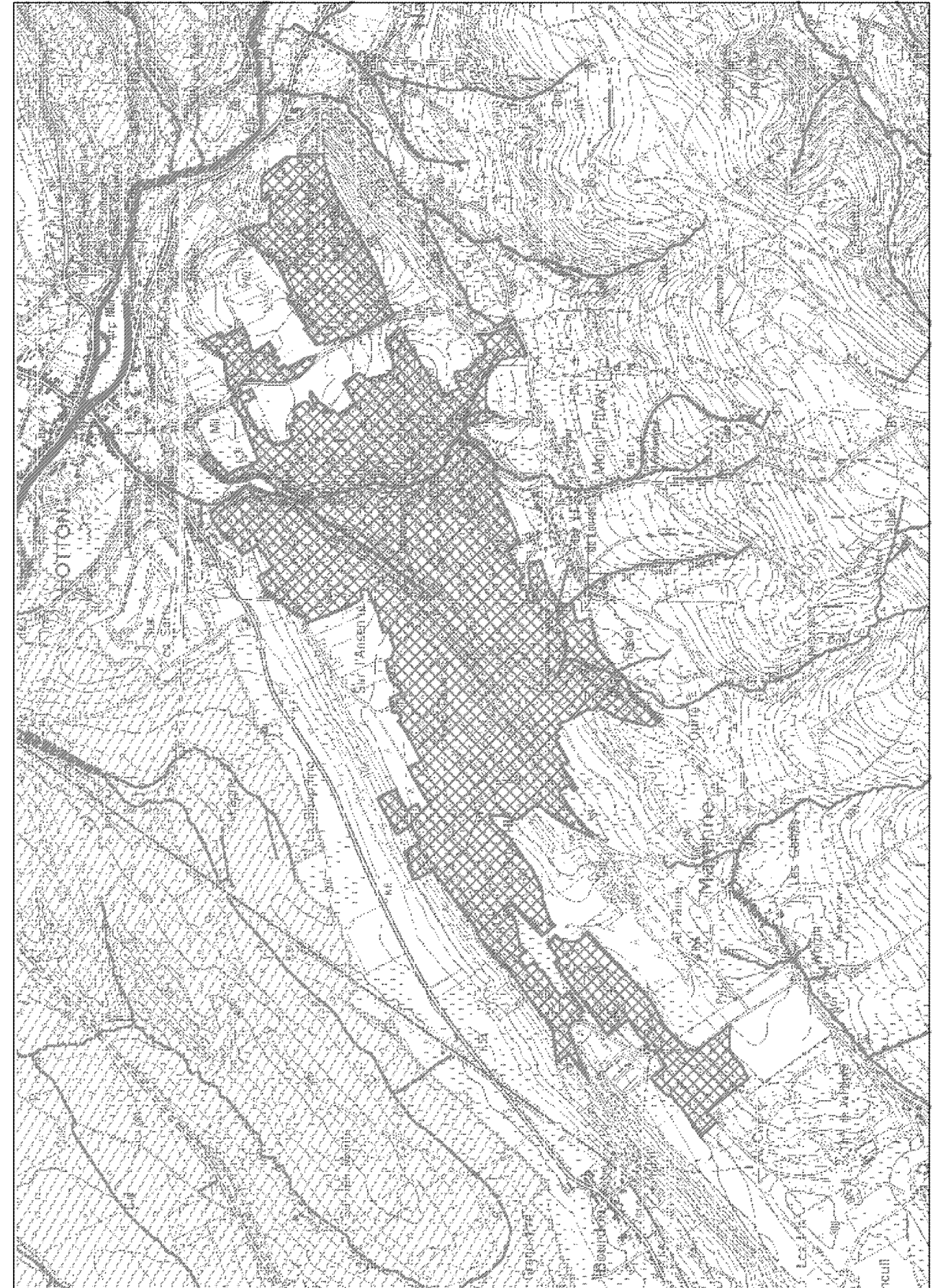
Cartographie de base : © Institut Géographique National - Bruxelles



Centre de
 Recherche
 de la Nature,
 des Forêts
 et du Bois




Sites candidats au réseau Natura 2000 proposés à la Commission européenne par les décisions du Gouvernement wallon du 26/9/2002 et du 4/2/2004
BE34009 La Calestienne entre Marenne et Hotton



Site concerné

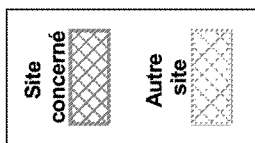
Autre site

Cartographie de base : © Institut Géographique National - Bruxelles



Centre de
Recherche
de la Nature,
des Forêts
et du Bois

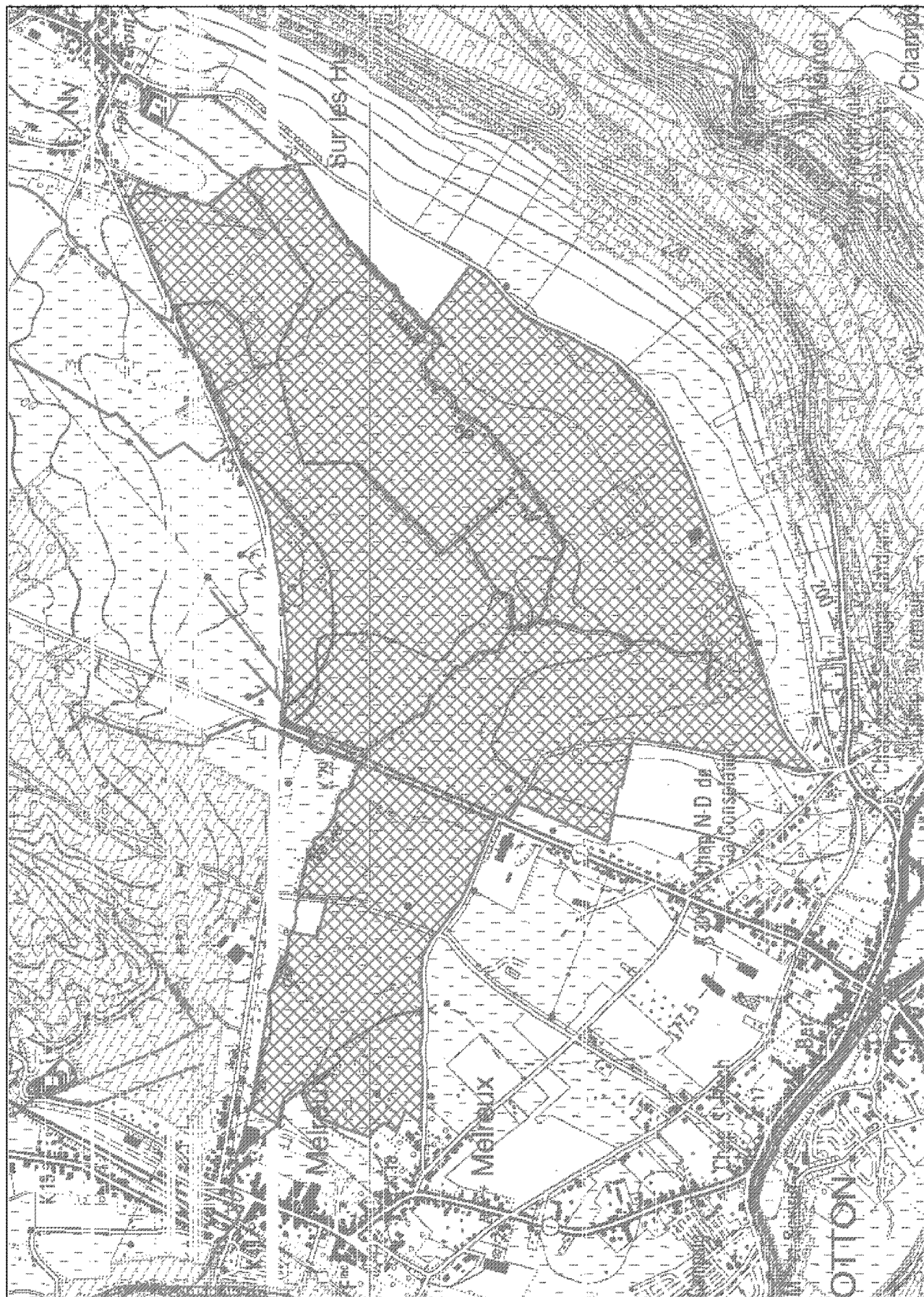
Sites candidats au réseau Natura 2000 proposés à la Commission européenne par les décisions du Gouvernement wallon du 26/9/2002 et du 4/2/2004
BE34010 Plaine de Ny




Cartographie de base : © Institut Géographique National - Bruxelles




Centre de
Recherche
de la Nature,
des Forêts
et du Bois



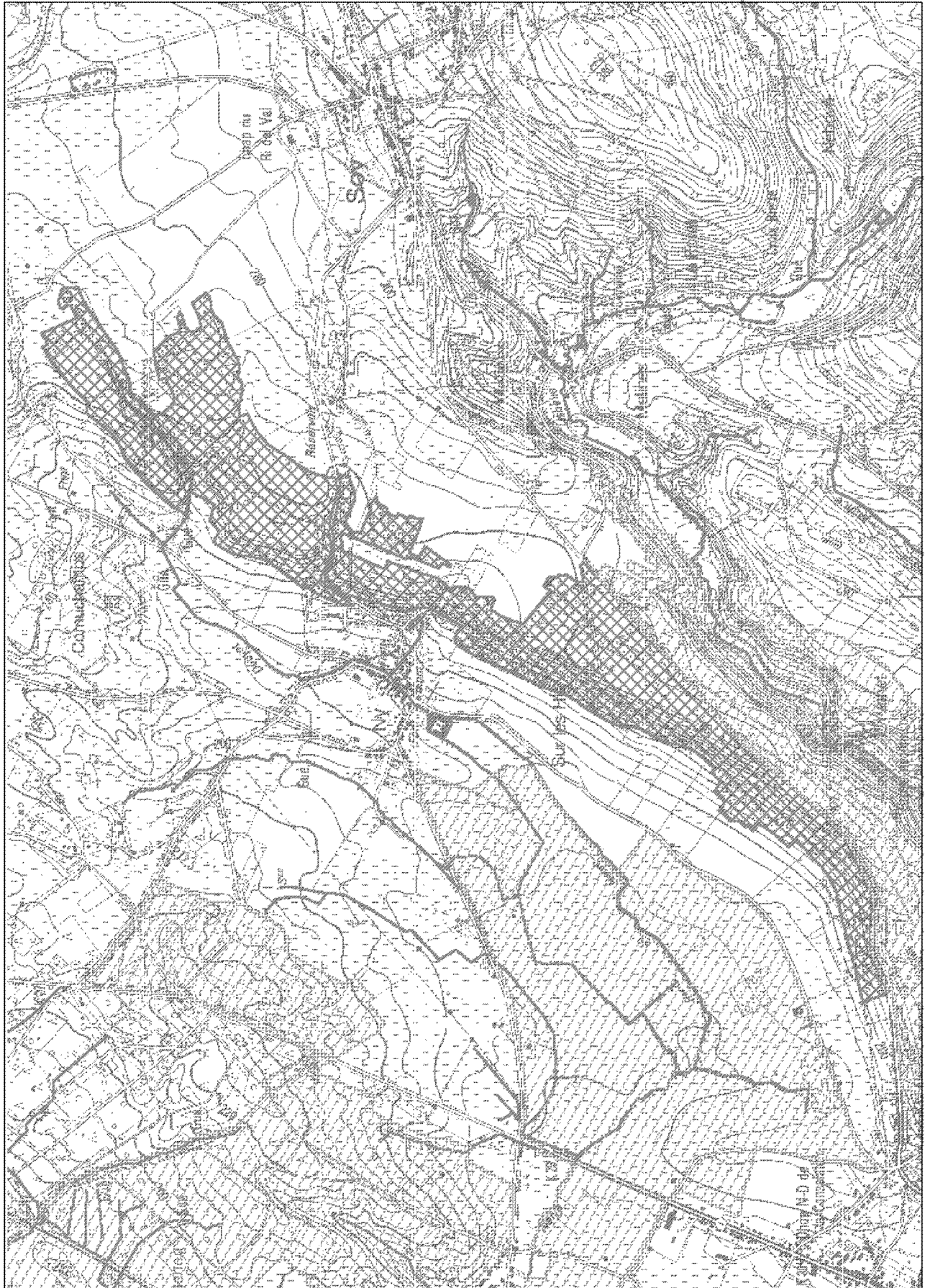
Sites candidats au réseau Natura 2000 proposés à la Commission européenne par les décisions du Gouvernement wallon du 26/9/2002 et du 4/2/2004
BE34011 La Calestienne entre Hotton et Oppagne



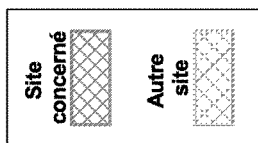
Cartographie de base : © Institut Géographique National - Bruxelles



Centre de
Recherche
de la Nature,
des Forêts
et du Bois



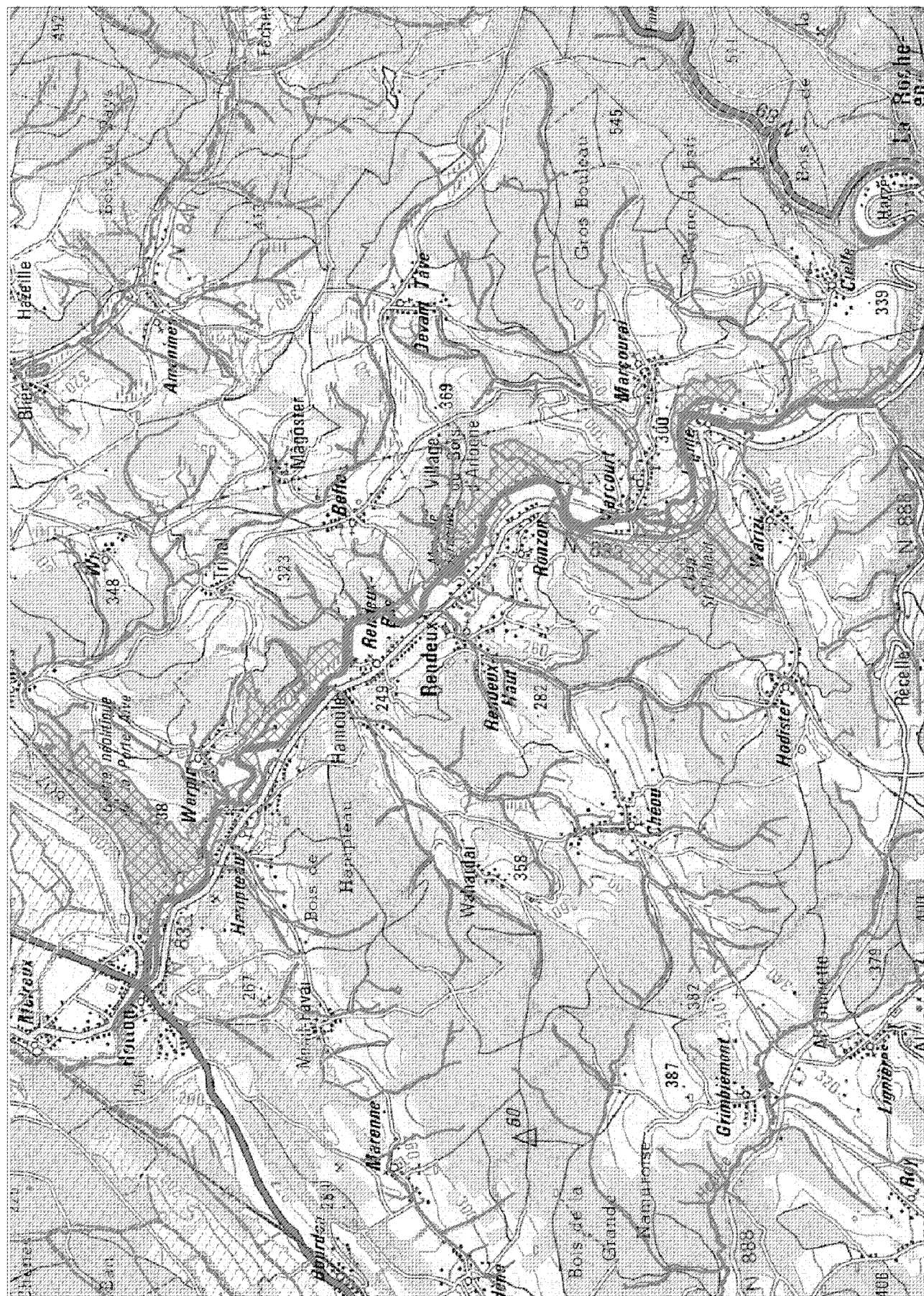
Sites candidats au réseau Natura 2000 proposés à la Commission européenne par les décisions du Gouvernement wallon du 26/9/2002 et du 4/2/2004
BE34012 Vallée de l'Ourthe entre La Roche et Hotton



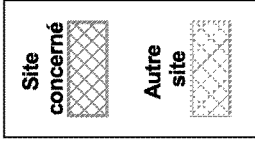
Cartographie de base : © Institut Géographique National - Bruxelles




Centre de
 Recherche
 de la Nature,
 des Forêts
 et du Bois



Sites candidats au réseau Natura 2000 proposés à la Commission européenne par les décisions du Gouvernement wallon du 26/9/2002 et du 4/2/2004
BE34013 Haute vallée de l'Aisne




Cartographie de base : © Institut Géographique National - Bruxelles




Centre de Recherche de la Nature, des Forêts et du Bois



Sites candidats au réseau Natura 2000 proposés à la Commission européenne par les décisions du Gouvernement wallon du 26/9/2002 et du 4/2/2004
BE34014 Fagne de la Crépale et prairies de Malempré



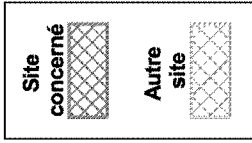
Cartographie de base : © Institut Géographique National - Bruxelles




Centre de
Recherche
de la Nature,
des Forêts
et du Bois



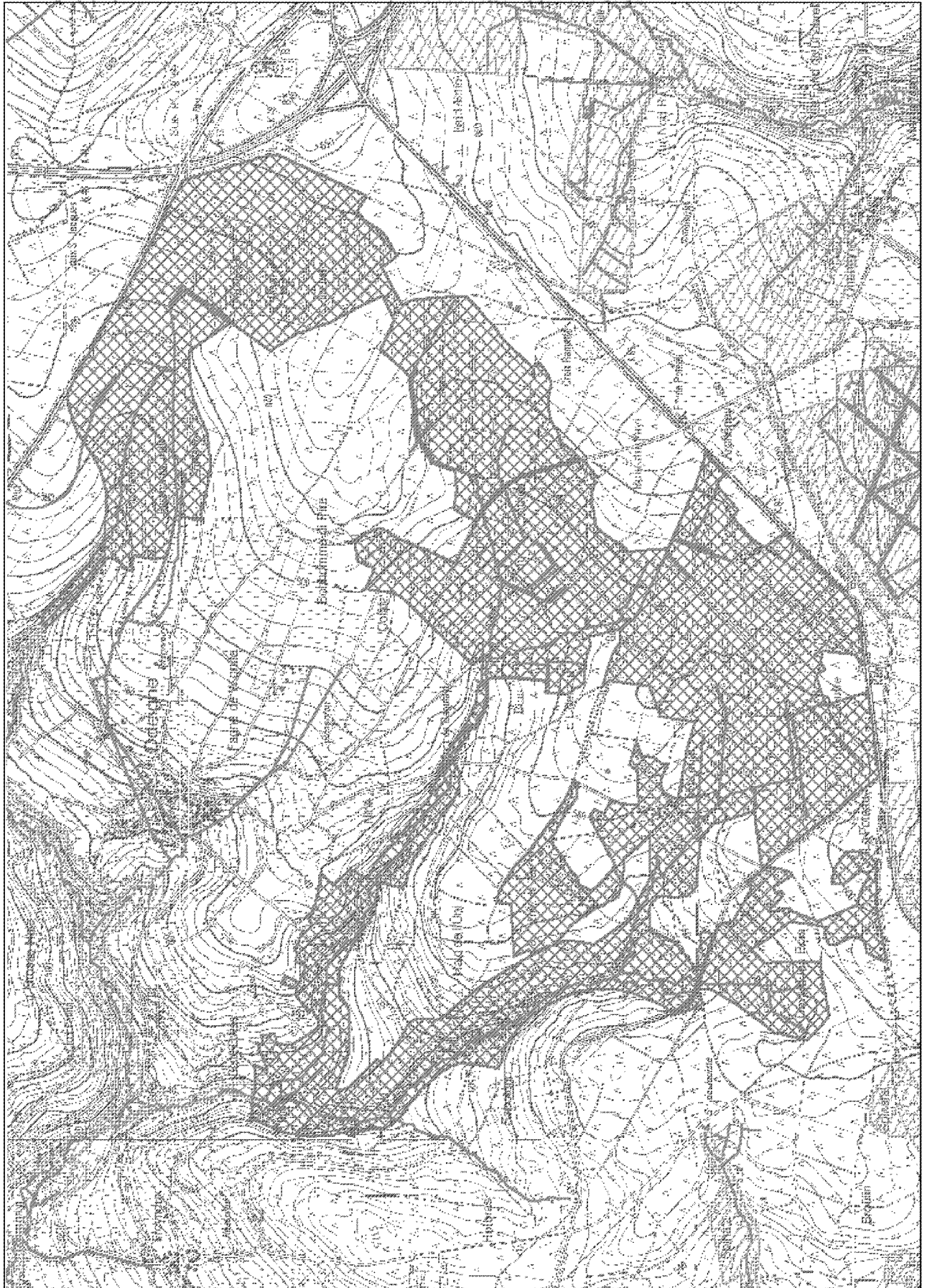
Sites candidats au réseau Natura 2000 proposés à la Commission européenne par les décisions du Gouvernement wallon du 26/9/2002 et du 4/2/2004
BE34015 Fanges des sources de l'Aisne



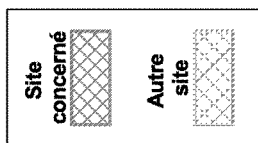
Cartographie de base : © Institut Géographique National - Bruxelles



Centre de
Recherche
de la Nature,
des Forêts
et du Bois



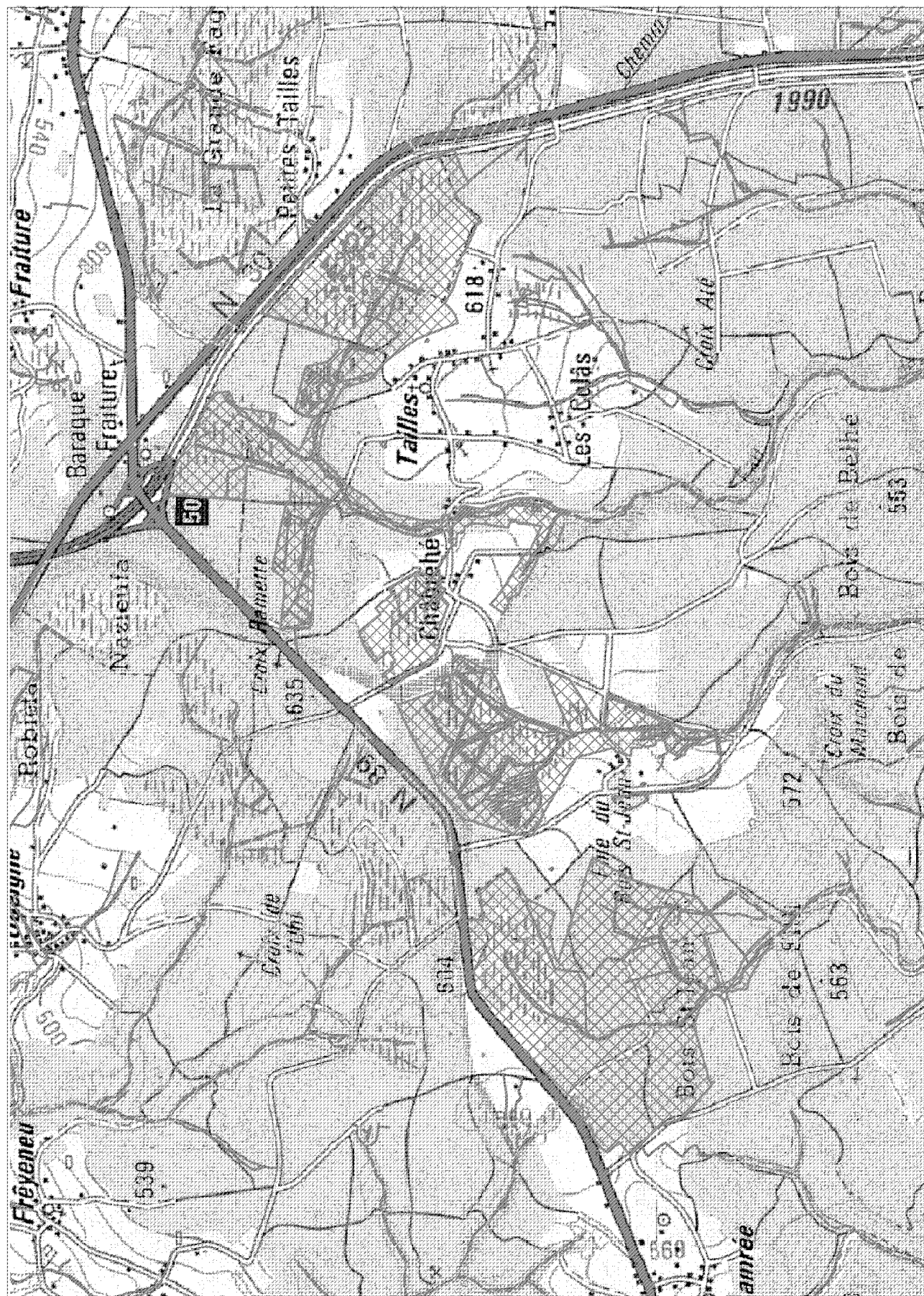
Sites candidats au réseau Natura 2000 proposés à la Commission européenne par les décisions du Gouvernement wallon du 26/9/2002 et du 4/2/2004
BE34016 Fagnes de Samrée et de Tailles



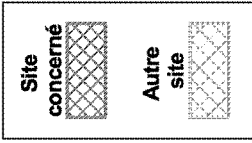
Cartographie de base : © Institut Géographique National - Bruxelles




Centre de
 Recherche
 de la Nature,
 des Forêts
 et du Bois



Sites candidats au réseau Natura 2000 proposés à la Commission européenne par les décisions du Gouvernement wallon du 26/9/2002 et du 4/2/2004
BE34017 Fagnes de Bihain



Cartographie de base : © Institut Géographique National - Bruxelles

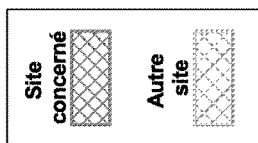


Centre de Recherche de la Nature, des Forêts et du Bois



0 500 1000 1500 2000 Meters

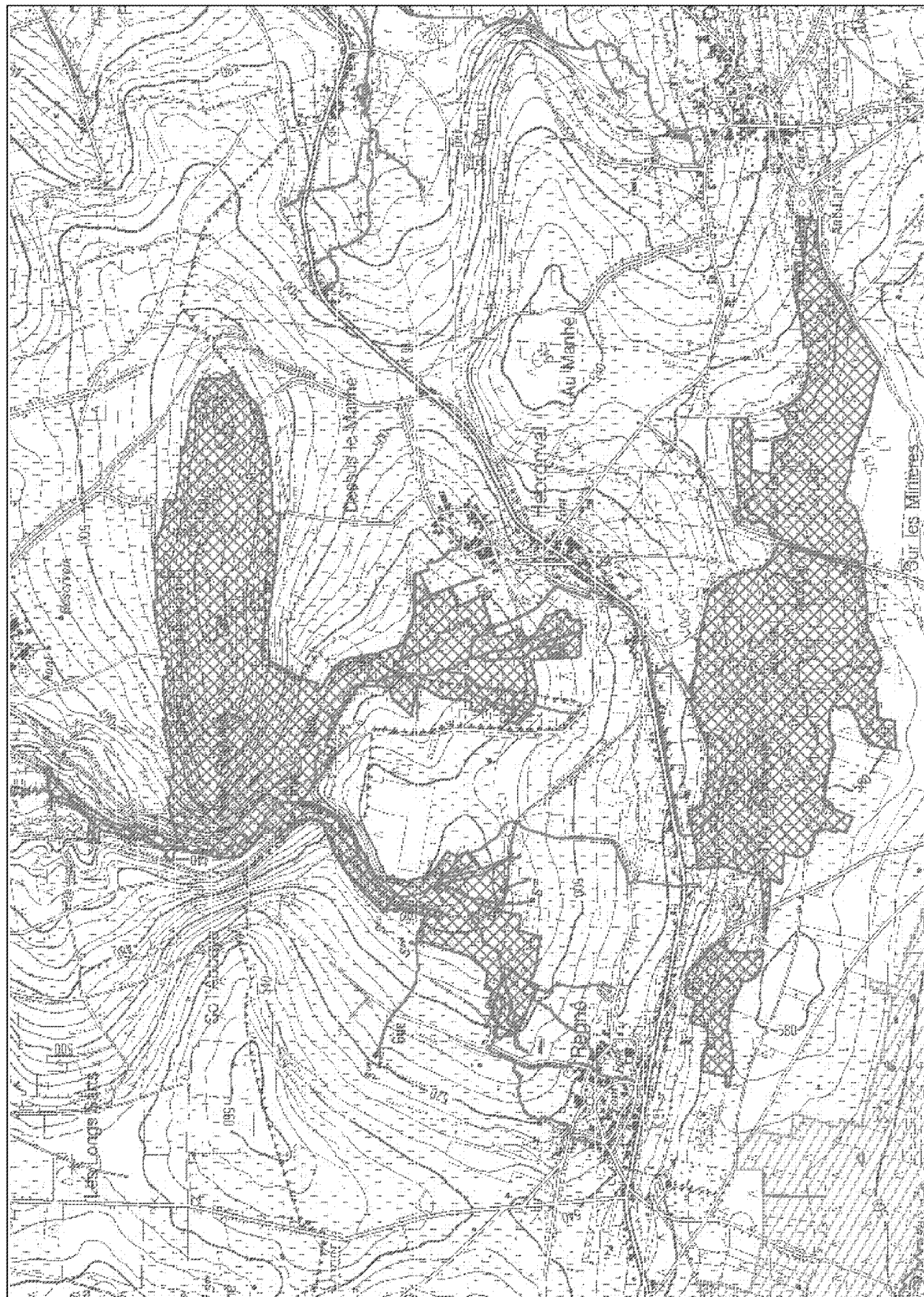
Sites candidats au réseau Natura 2000 proposés à la Commission européenne par les décisions du Gouvernement wallon du 26/9/2002 et du 4/2/2004
BE34018 Sources de la Lienne



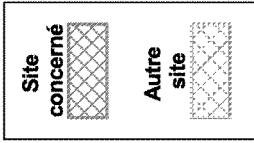
Cartographie de base : © Institut Géographique National - Bruxelles




Centre de
Recherche
de la Nature,
des Forêts
et du Bois



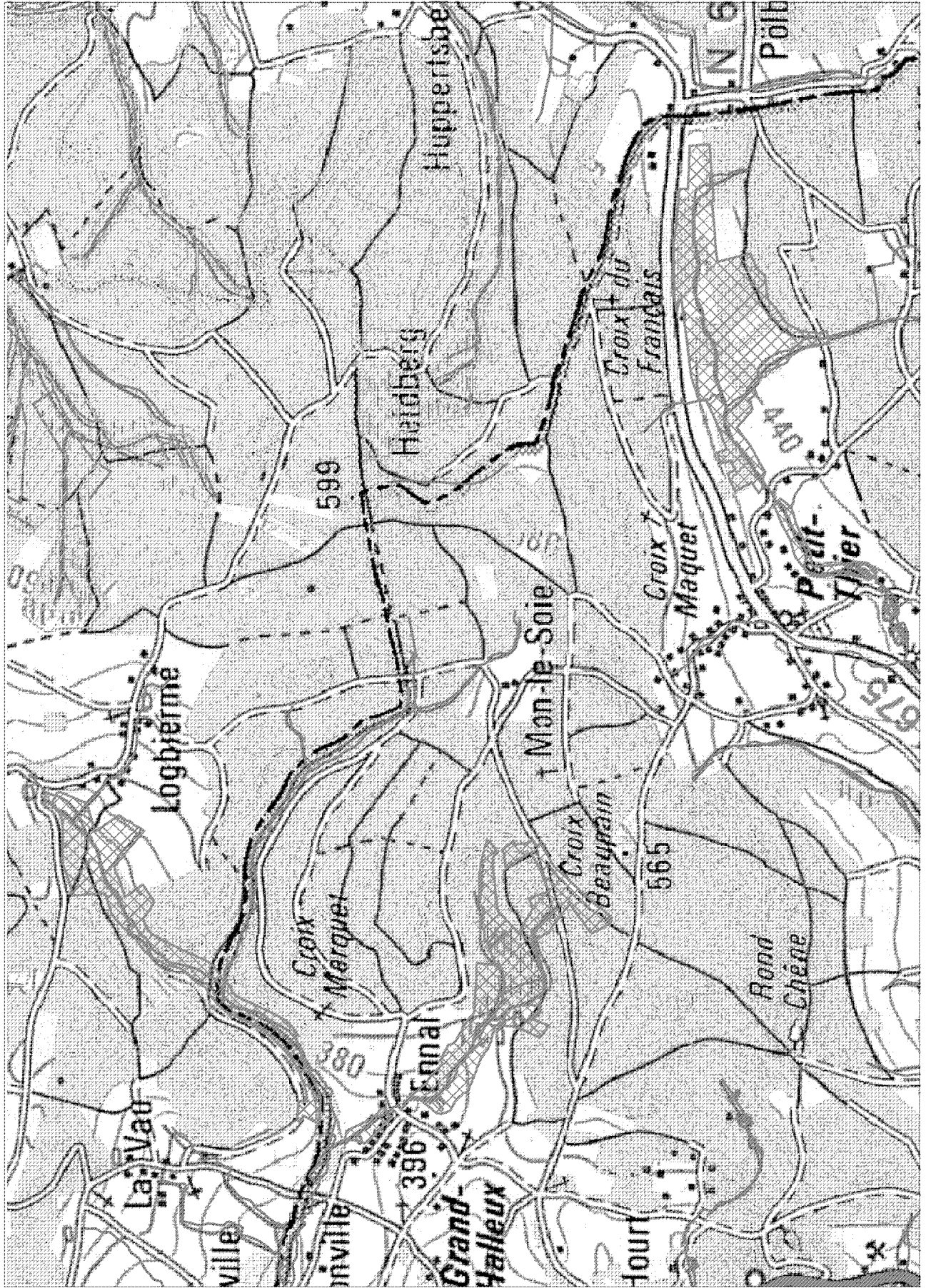
Sites candidats au réseau Natura 2000 proposés à la Commission européenne par les décisions du Gouvernement wallon du 26/9/2002 et du 4/2/2004
BE34019 Ennal et Grand Fond




Cartographie de base : © Institut Géographique National - Bruxelles



Centre de Recherche de la Nature, des Forêts et du Bois



Sites candidats au réseau Natura 2000 proposés à la Commission européenne par les décisions du Gouvernement wallon du 26/9/2002 et du 4/2/2004
BE34020 Bassin supérieur de la Salm




Cartographie de base : © Institut Géographique National - Bruxelles



Centre de Recherche de la Nature et des Forêts et du Bois



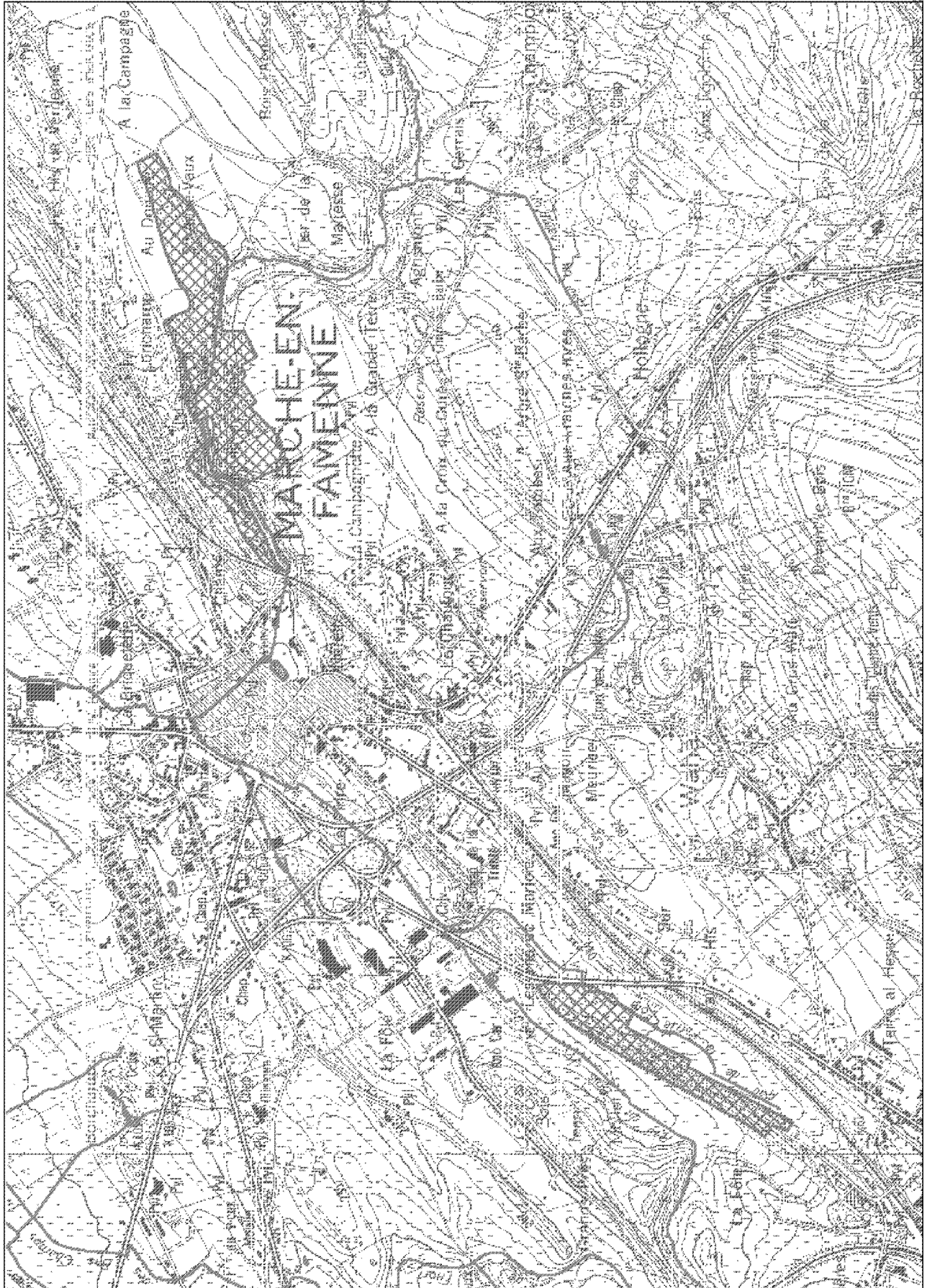
Sites candidats au réseau Natura 2000 proposés à la Commission européenne par les décisions du Gouvernement wallon du 26/9/2002 et du 4/2/2004
BE34021 La Calestienne à Marche en Famenne



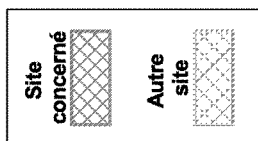
Cartographie de base : © Institut Géographique National - Bruxelles



Centre de Recherche de la Nature, des Forêts et du Bois



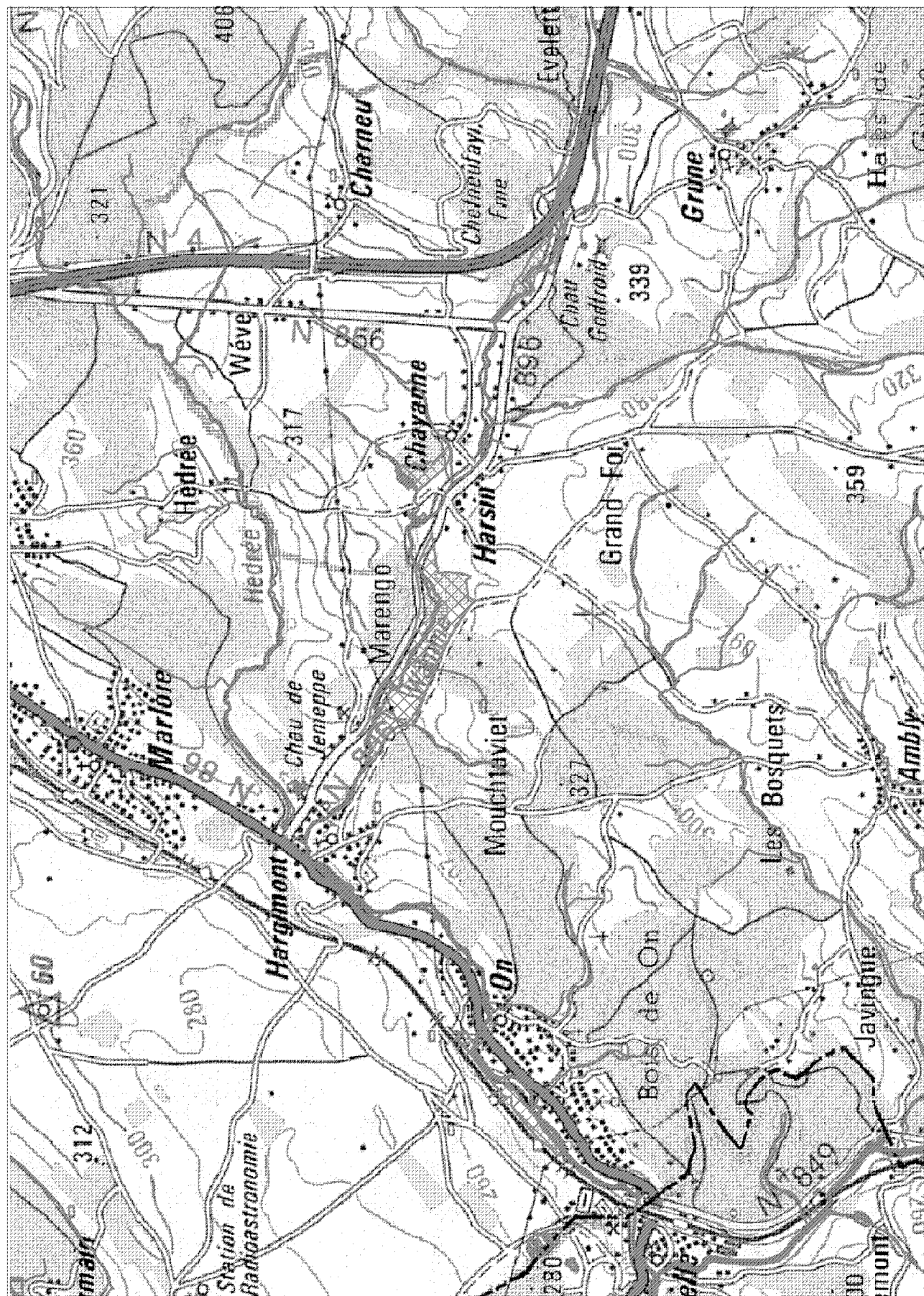
Sites candidats au réseau Natura 2000 proposés à la Commission européenne par les décisions du Gouvernement wallon du 26/9/2002 et du 4/2/2004
BE34022 Basse vallée de la Wamme




Cartographie de base : © Institut Géographique National - Bruxelles



Centre de Recherche
de la Nature,
des Forêts
et du Bois



Sites candidats au réseau Natura 2000 proposés à la Commission européenne par les décisions du Gouvernement wallon du 26/9/2002 et du 4/2/2004
BE34023 Vallée de l'Ourthe entre Nisramont et La Roche



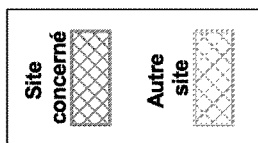
Cartographie de base : © Institut Géographique National - Bruxelles



Centre de Recherche de la Nature, des Forêts et du Bois



Sites candidats au réseau Natura 2000 proposés à la Commission européenne par les décisions du Gouvernement wallon du 26/9/2002 et du 4/2/2004
BE34024 Bassin inférieur de l'Ourthe orientale



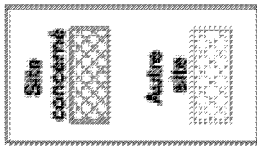
Cartographie de base : © Institut Géographique National - Bruxelles



Centre de
Recherche
de la Nature,
des Forêts
et du Bois



Sites candidats au réseau Natura 2000 proposés à la Commission européenne par les décisions du Gouvernement wallon du 26/9/2002 et du 4/2/2004
BE34025 Haute-Wimbe



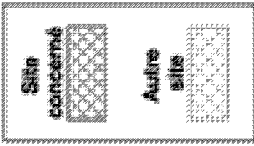
Cartographie de base : © Institut Cartographique National - Bruxelles



Centre de Recherche
de la Nature,
des Forêts
et du Bois



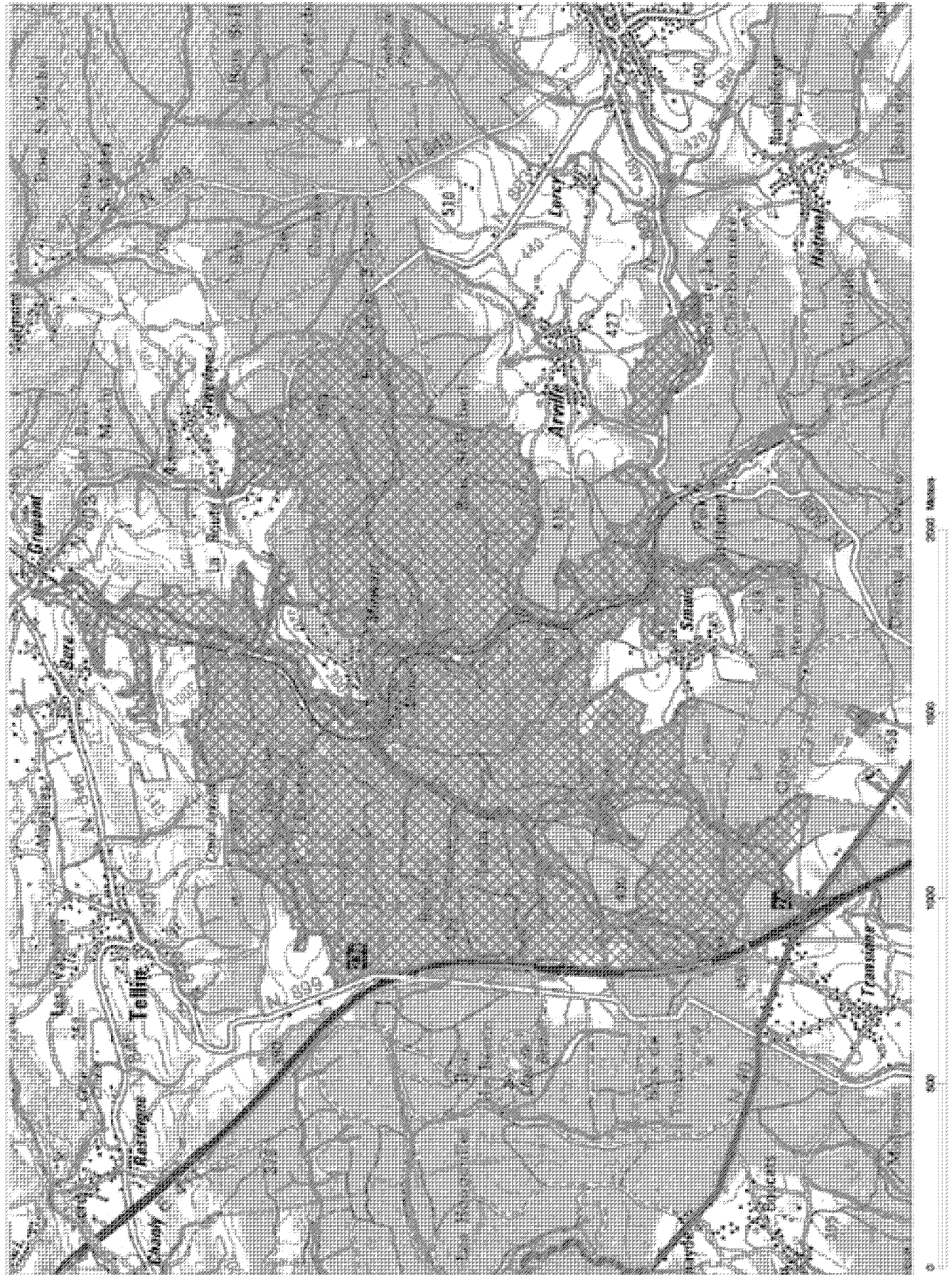
Sites candidats au réseau Natura 2000 proposés à la Commission européenne par les décisions du Gouvernement wallon du 26/9/2002 et du 4/2/2004
BE34027 Bassin de la Lomme de Poix-Saint-Hubert à Grupton



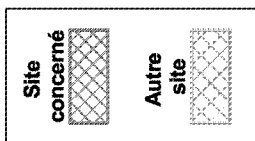
Cartographie de base : © Institut Géographique National - Bruxelles



Centre de
Recherche
de la Nature,
des Forêts
et du Bois



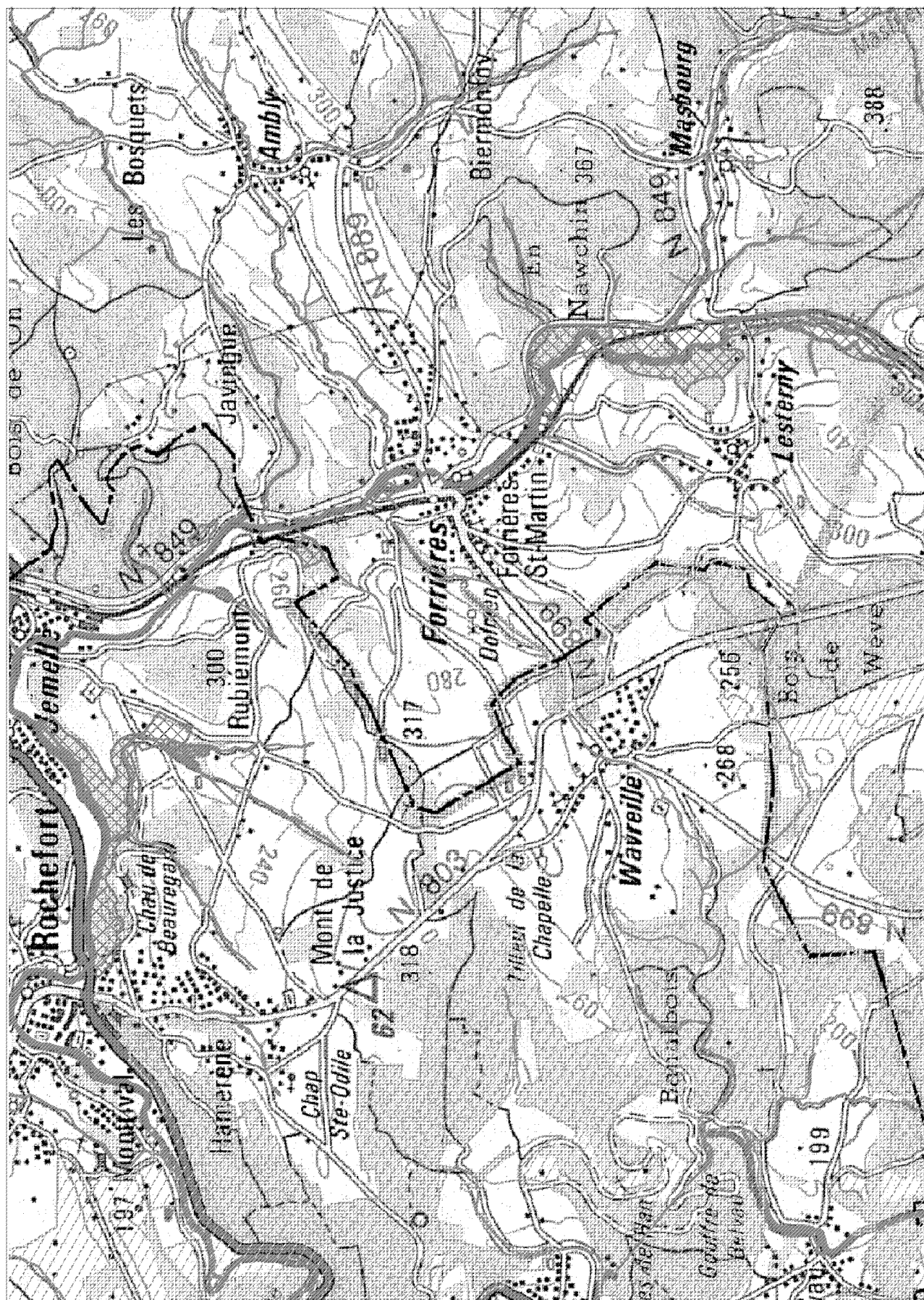
Sites candidats au réseau Natura 2000 proposés à la Commission européenne par les décisions du Gouvernement wallon du 26/9/2002 et du 4/2/2004
BE34028 Vallée de la Lomme de Grupont à Rochefort



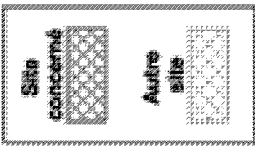
Cartographie de base : © Institut Géographique National - Bruxelles



Centre de
 Recherche
 de la Nature,
 des Forêts
 et du Bois



Sites candidats au réseau Natura 2000 proposés à la Commission européenne par les décisions du Gouvernement wallon du 26/9/2002 et du 4/2/2004
BE34029 Haute-Wamme et Masblette



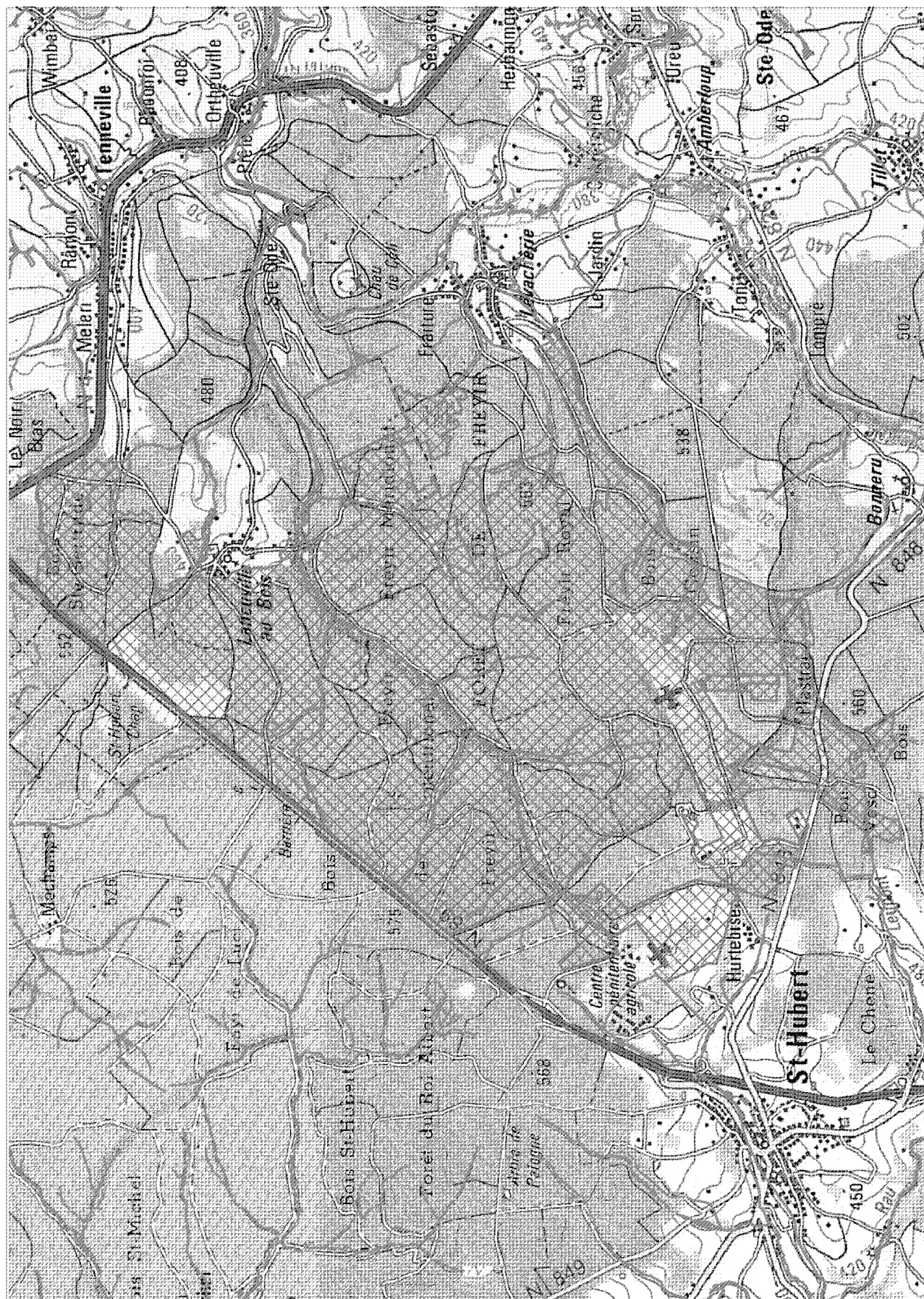
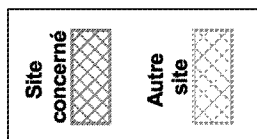
Cartographie de base : © Institut géographique National - Bruxelles



Centre de
Recherche
de la Nature,
des Forêts
et du Bois



Sites candidats au réseau Natura 2000 proposés à la Commission européenne par les décisions du Gouvernement wallon du 26/9/2002 et du 4/2/2004
BE34030 Forêt de Freyr

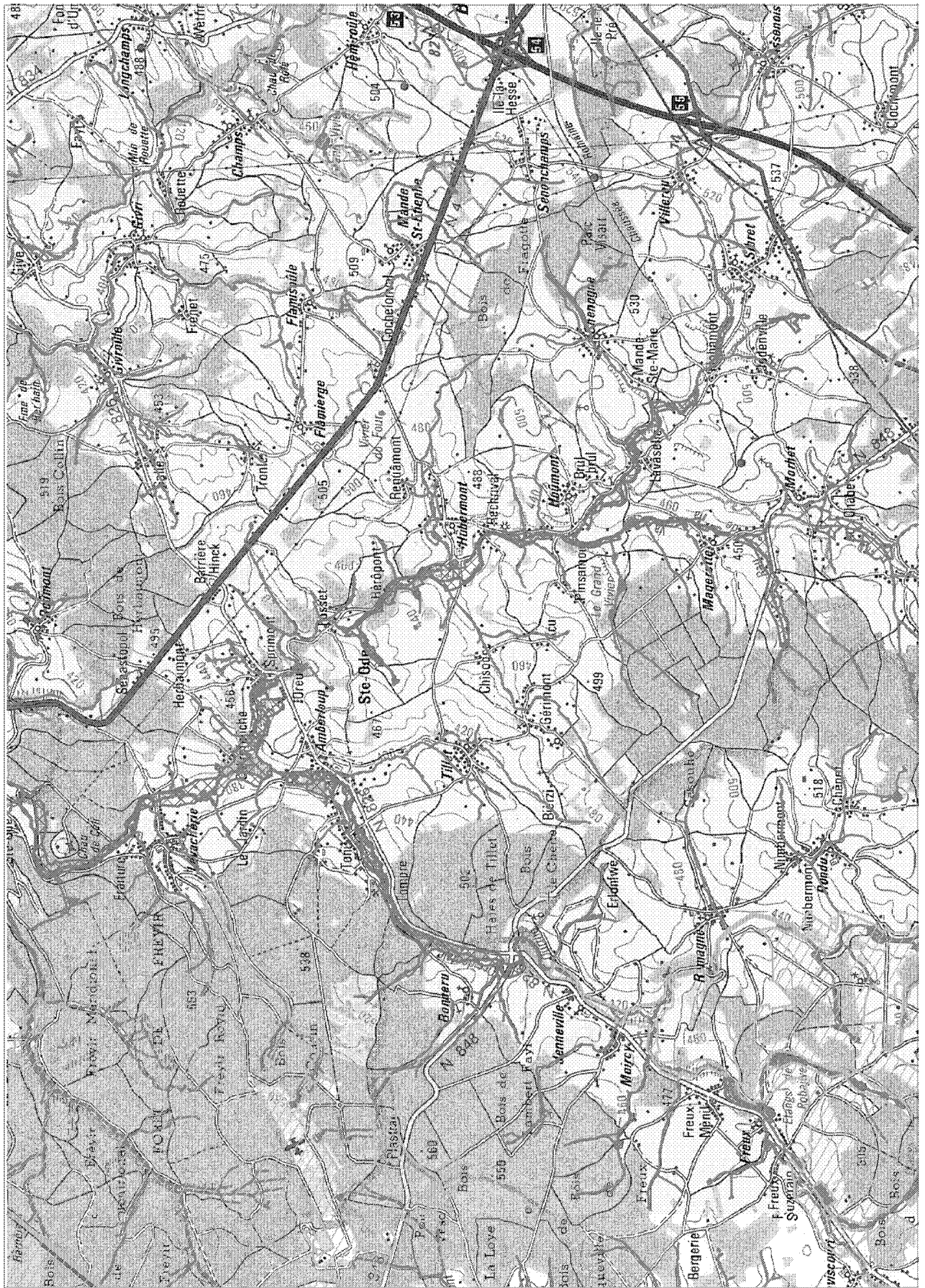
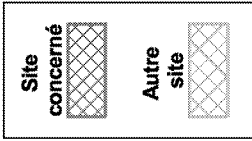


Cartographie de base : © Institut Géographique National - Bruxelles



Centre de
 Recherche
 de la Nature,
 des Forêts
 et du Bois

Sites candidats au réseau Natura 2000 proposés à la Commission européenne par les décisions du Gouvernement wallon du 26/9/2002 et du 4/2/2004
BE34031 Bassin moyen de l'Ourthe occidentale

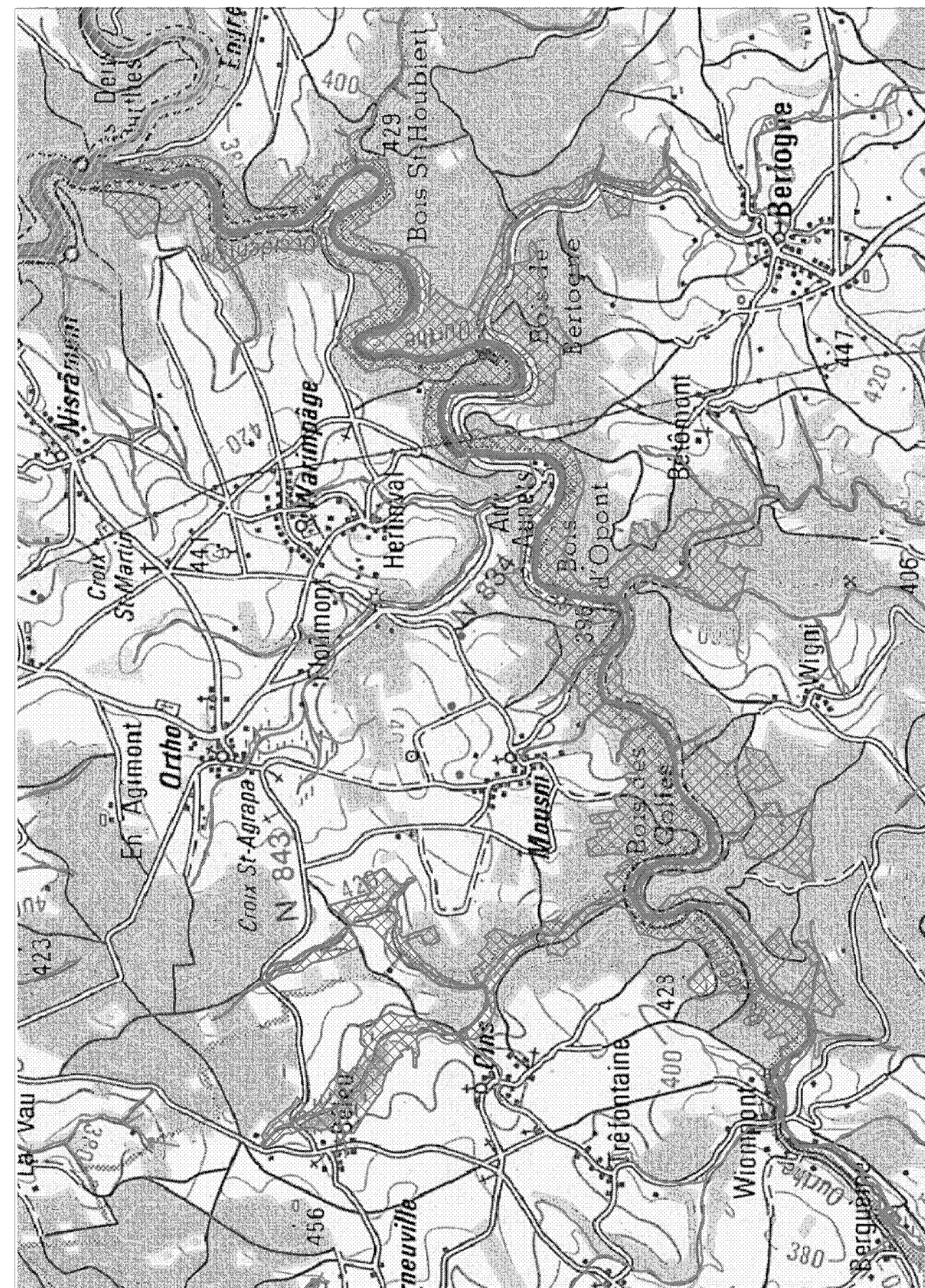


Cartographie de base : © Institut Géographique National - Bruxelles



Centre de Recherche de la Nature, des Forêts et du Bois

Sites candidats au réseau Natura 2000 proposés à la Commission européenne par les décisions du Gouvernement wallon du 26/9/2002 et du 4/2/2004
BE34032 Bassin inférieur de l'Ourthe occidentale

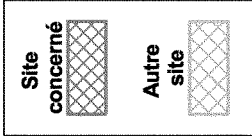
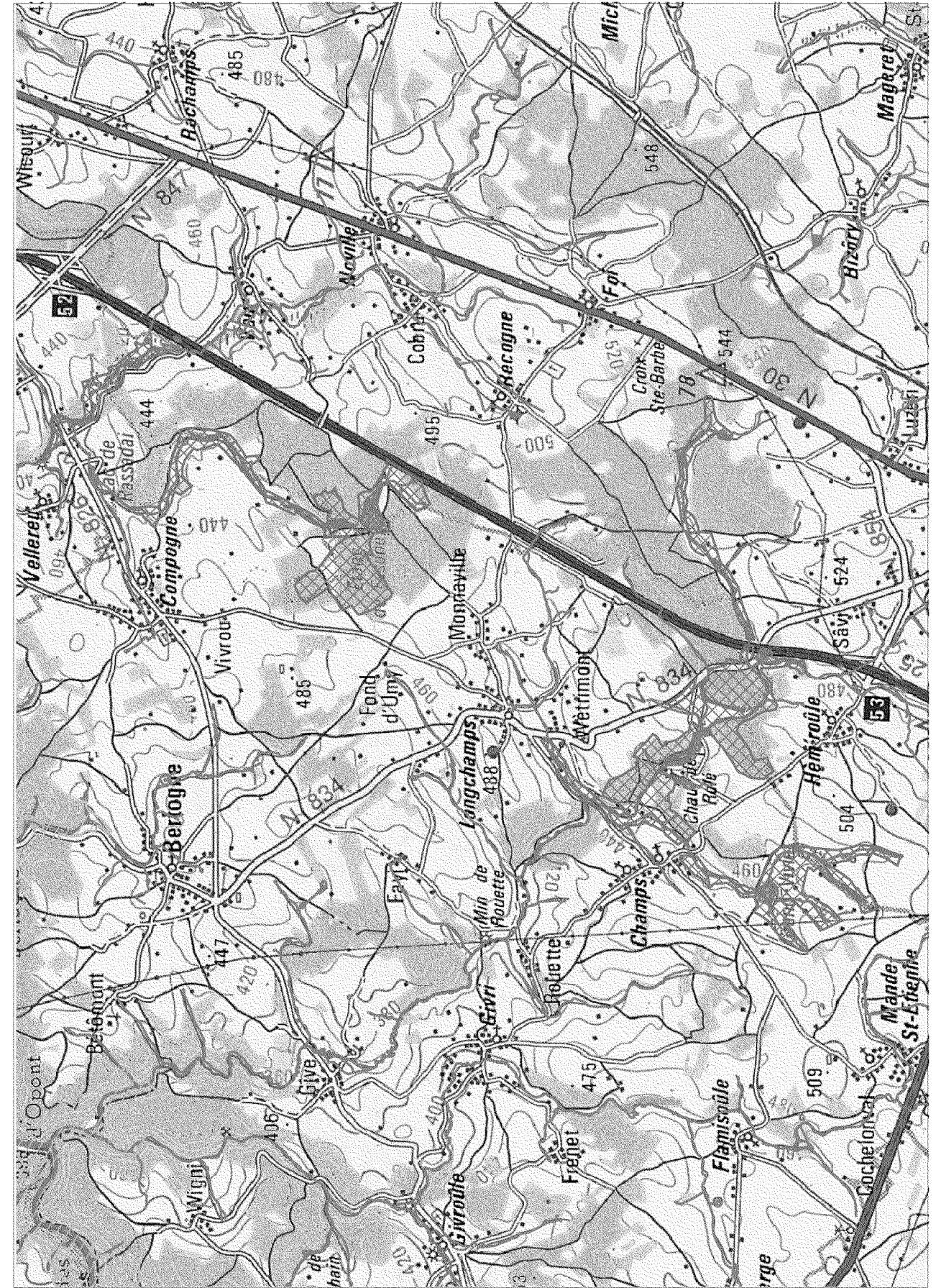


Cartographie de base : © Institut Géographique National - Bruxelles



Centre de Recherche de la Nature, des Forêts et du Bois

Sites candidats au réseau Natura 2000 proposés à la Commission européenne par les décisions du Gouvernement wallon du 26/9/2002 et du 4/2/2004
BE34033 Etangs de Longchamps et de Noville



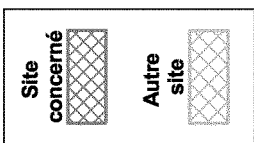
Cartographie de base : © Institut Géographique National - Bruxelles



Centre de
Recherche
de la Nature,
des Forêts
et du Bois

0 500 1000 1500 2000 Meters

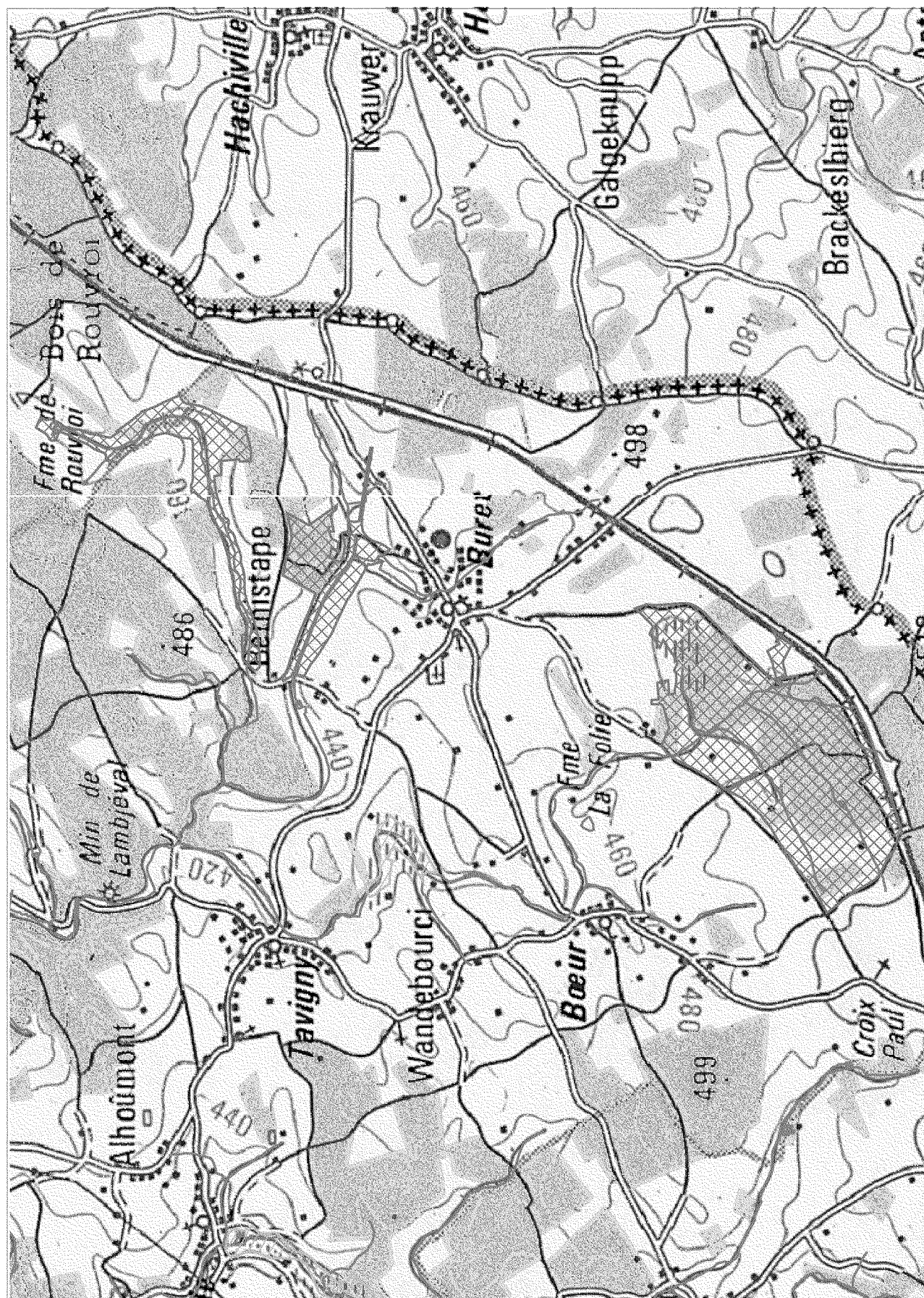
Sites candidats au réseau Natura 2000 proposés à la Commission européenne par les décisions du Gouvernement wallon du 26/9/2002 et du 4/2/2004
BE34034 Sources du Ruisseau de Tavigny



Cartographie de base : © Institut Géographique National - Bruxelles



Centre de
 Recherche
 de la Nature,
 des Forêts
 et du Bois



Sites candidats au réseau Natura 2000 proposés à la Commission européenne par les décisions du Gouvernement wallon du 26/9/2002 et du 4/2/2004
BE34035 Bassin supérieur de la Wiltz

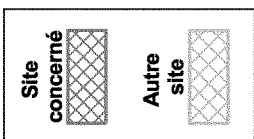


Cartographie de base : © Institut Géographique National - Bruxelles



Centre de Recherche de la Nature, des Forêts et du Bois

Sites candidats au réseau Natura 2000 proposés à la Commission européenne par les décisions du Gouvernement wallon du 26/9/2002 et du 4/2/2004
BE34036 Haute-Lesse




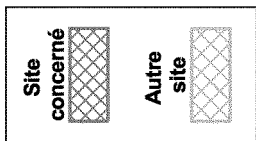
Cartographie de base : © Institut Géographique National - Bruxelles



Centre de
 Recherche
 de la Nature,
 des Forêts
 et du Bois



Sites candidats au réseau Natura 2000 proposés à la Commission européenne par les décisions du Gouvernement wallon du 26/9/2002 et du 4/2/2004
BE34037 Haute-Lomme



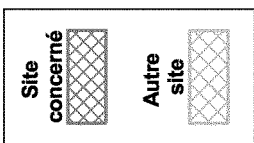
Cartographie de base : © Institut Géographique National - Bruxelles



Centre de Recherche de la Nature, des Forêts et du Bois



Sites candidats au réseau Natura 2000 proposés à la Commission européenne par les décisions du Gouvernement wallon du 26/9/2002 et du 4/2/2004
BE34038 Bassin supérieur de l'Ourthe occidentale



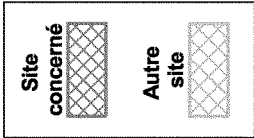
Cartographie de base : © Institut Géographique National - Bruxelles



Centre de
Recherche
de la Nature,
des Forêts
et du Bois




Sites candidats au réseau Natura 2000 proposés à la Commission européenne par les décisions du Gouvernement wallon du 26/9/2002 et du 4/2/2004
BE34039 Haute-Sûre



Cartographie de base : © Institut Géographique National - Bruxelles

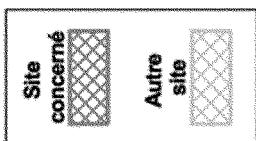


Centre de Recherche de la Nature, des Forêts et du Bois



0 500 1000 1500 2000 Meters

Sites candidats au réseau Natura 2000 proposés à la Commission européenne par les décisions du Gouvernement wallon du 26/9/2002 et du 4/2/2004
BE34040 Vallée de Villers-la-Bonne-Eau



Cartographie de base : © Institut Géographique National - Bruxelles




Centre de
 Recherche
 de la Nature,
 des Forêts
 et du Bois



0 500 1000 1500 2000 Meters

Sites candidats au réseau Natura 2000 proposés à la Commission européenne par les décisions du Gouvernement wallon du 26/9/2002 et du 4/2/2004
BE34041 Sûre frontalière



Cartographie de base : Institut Géographique National - Bruxelles

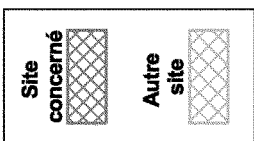


Centre de
Recherche
de la Nature,
des Forêts
et du Bois



0 500 1000 1500 2000 Meters

Sites candidats au réseau Natura 2000 proposés à la Commission européenne par les décisions du Gouvernement wallon du 26/9/2002 et du 4/2/2004
BE34042 Bassin de la Semois de Bouillon à Alle

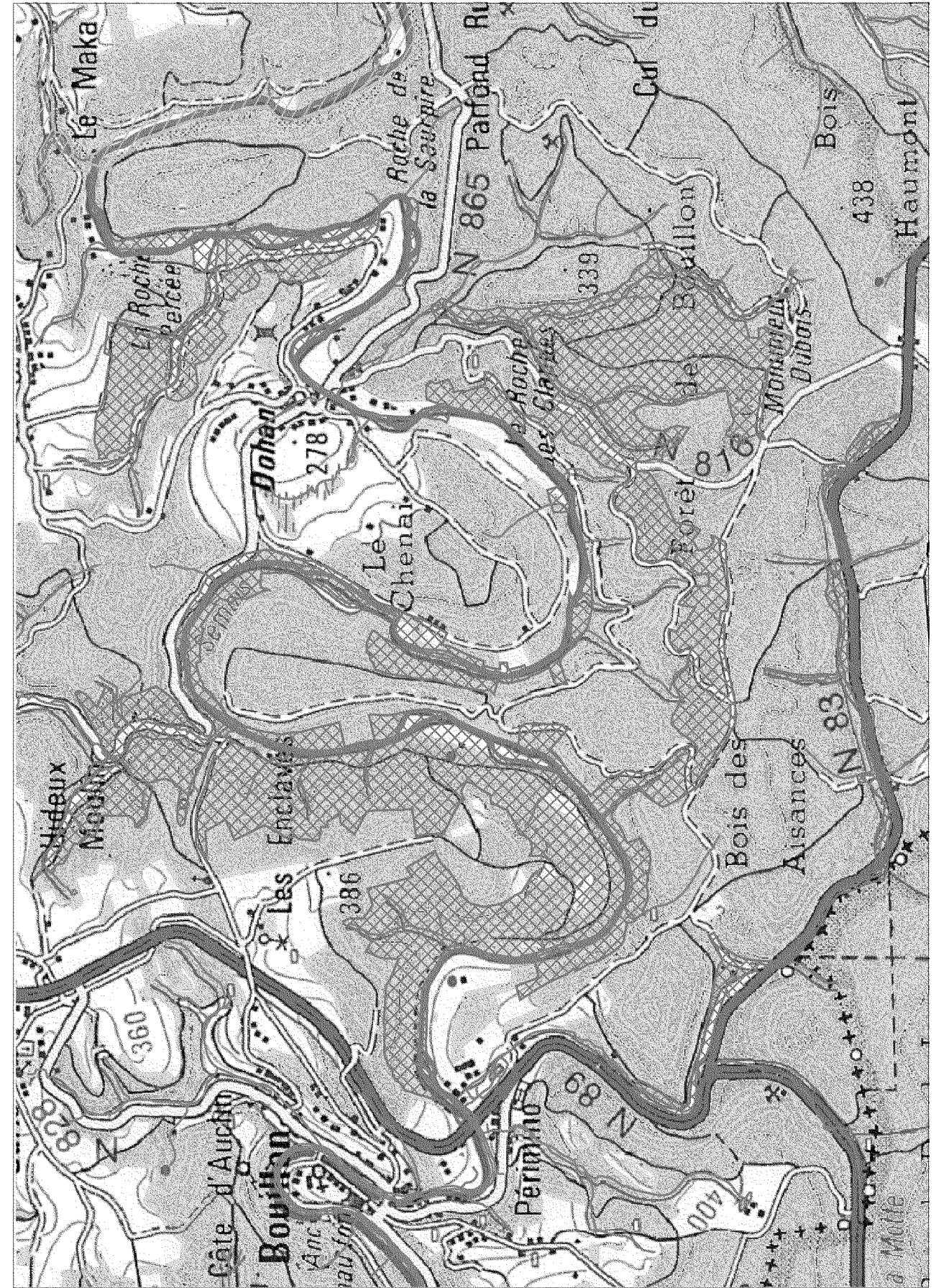


Cartographie de base : © Institut Géographique National - Bruxelles



Centre de
Recherche
de la Nature,
des Forêts
et du Bois

Sites candidats au réseau Natura 2000 proposés à la Commission européenne par les décisions du Gouvernement wallon du 26/9/2002 et du 4/2/2004
BE34043 Bassin de la Semois du Maka à Bouillon

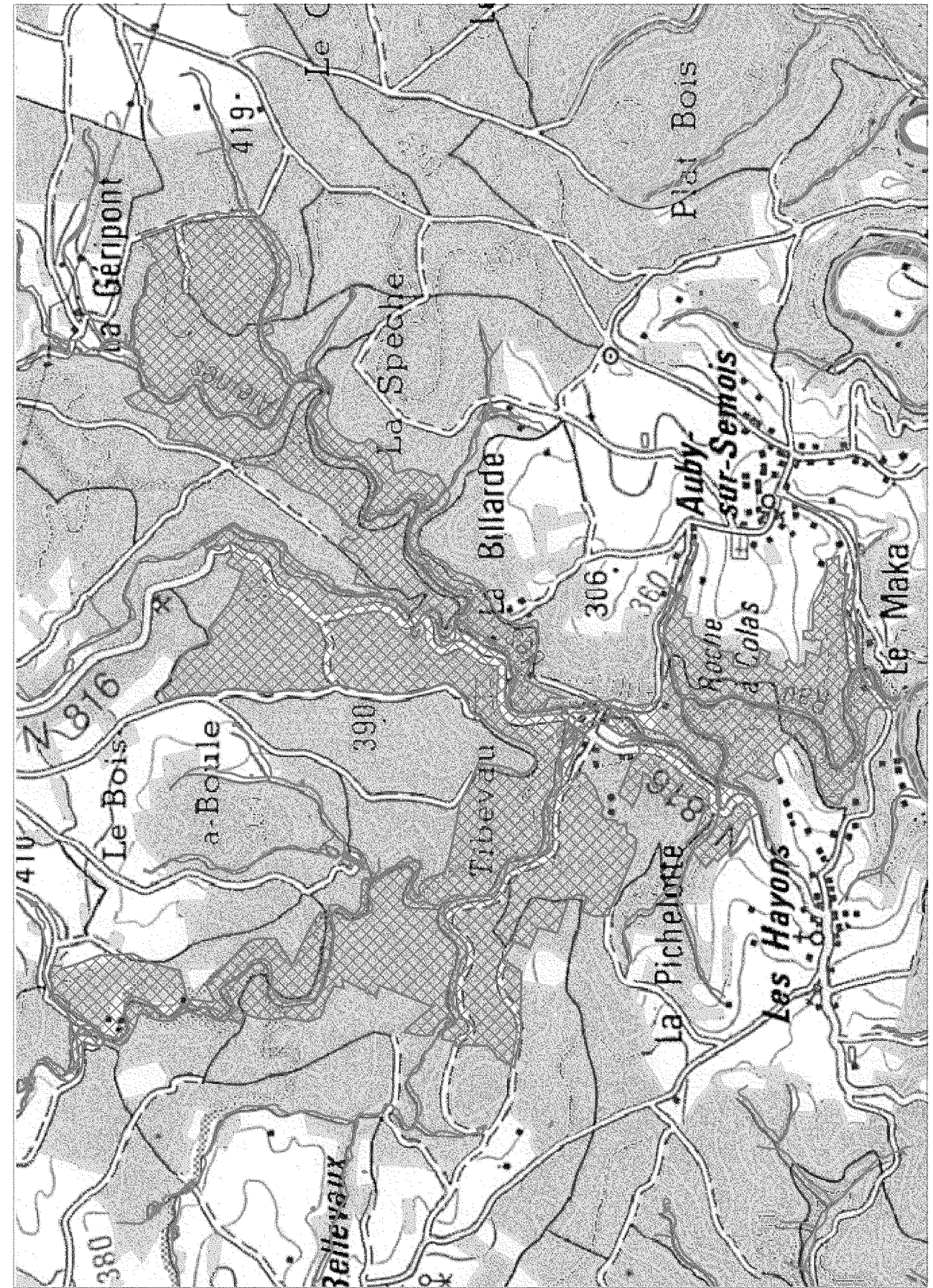


Cartographie de base : © Institut Géographique National - Bruxelles



Centre de Recherche de la Nature, des Forêts et du Bois

Sites candidats au réseau Natura 2000 proposés à la Commission européenne par les décisions du Gouvernement wallon du 26/9/2002 et du 4/2/2004
BE34044 Vallée du Ruisseau des Aieines



Cartographie de base : © Institut Géographique National - Bruxelles



Centre de
 Recherche
 de la Nature,
 des Forêts
 et du Bois

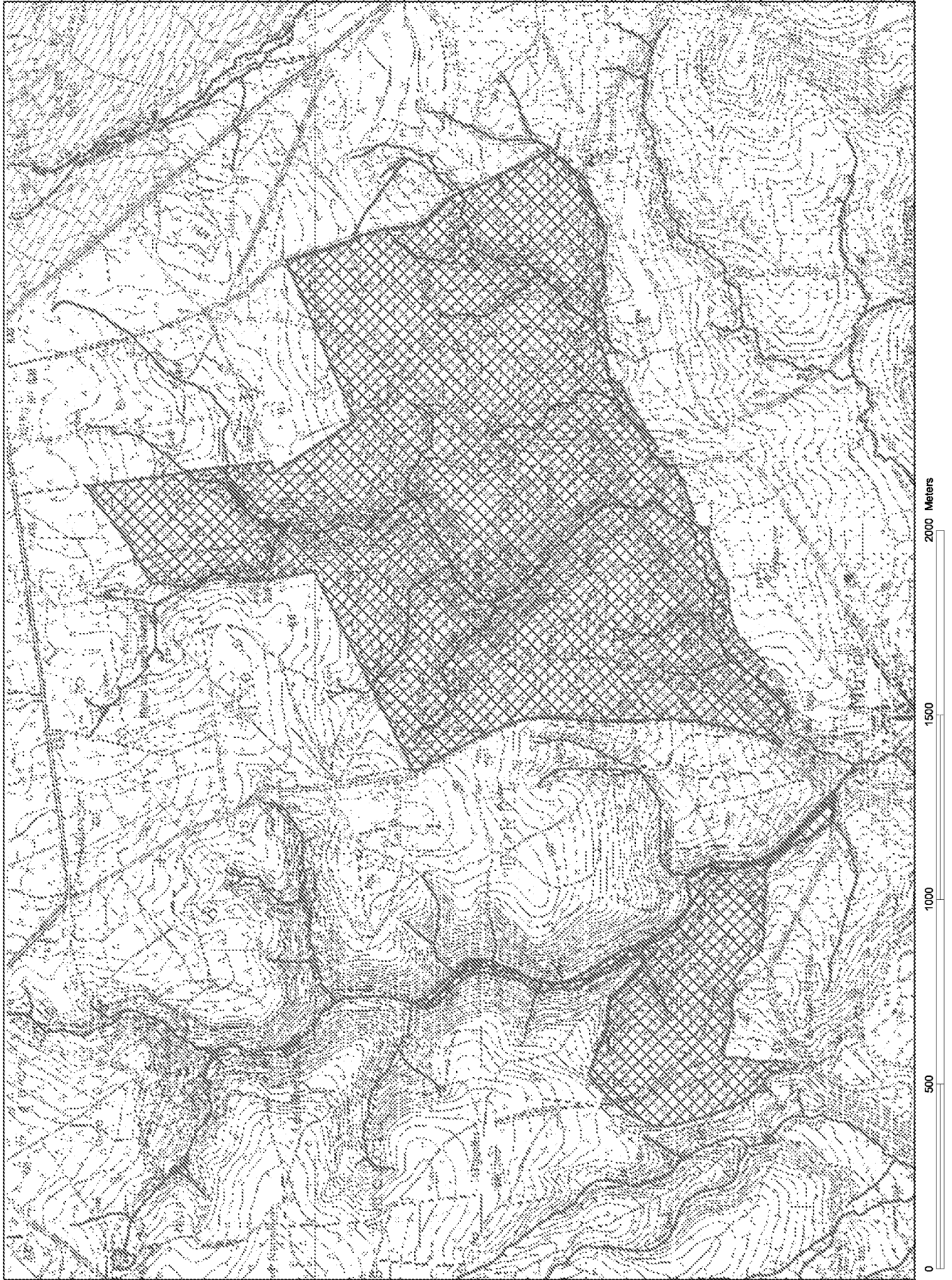
Sites candidats au réseau Natura 2000 proposés à la Commission européenne par les décisions du Gouvernement wallon du 26/9/2002 et du 4/2/2004
BE34045 Forêts de Muno




Cartographie de base : © Institut Géographique National - Bruxelles





Centre de
Recherche
de la Nature,
des Forêts
et du Bois



**Sites candidats au réseau Natura 2000 proposés à la Commission européenne par les décisions du Gouvernement wallon du 26/9/2002 et du 4/2/2004
BE34046 Bassin de la Semois de Florenville à Auby**



Site concerné 

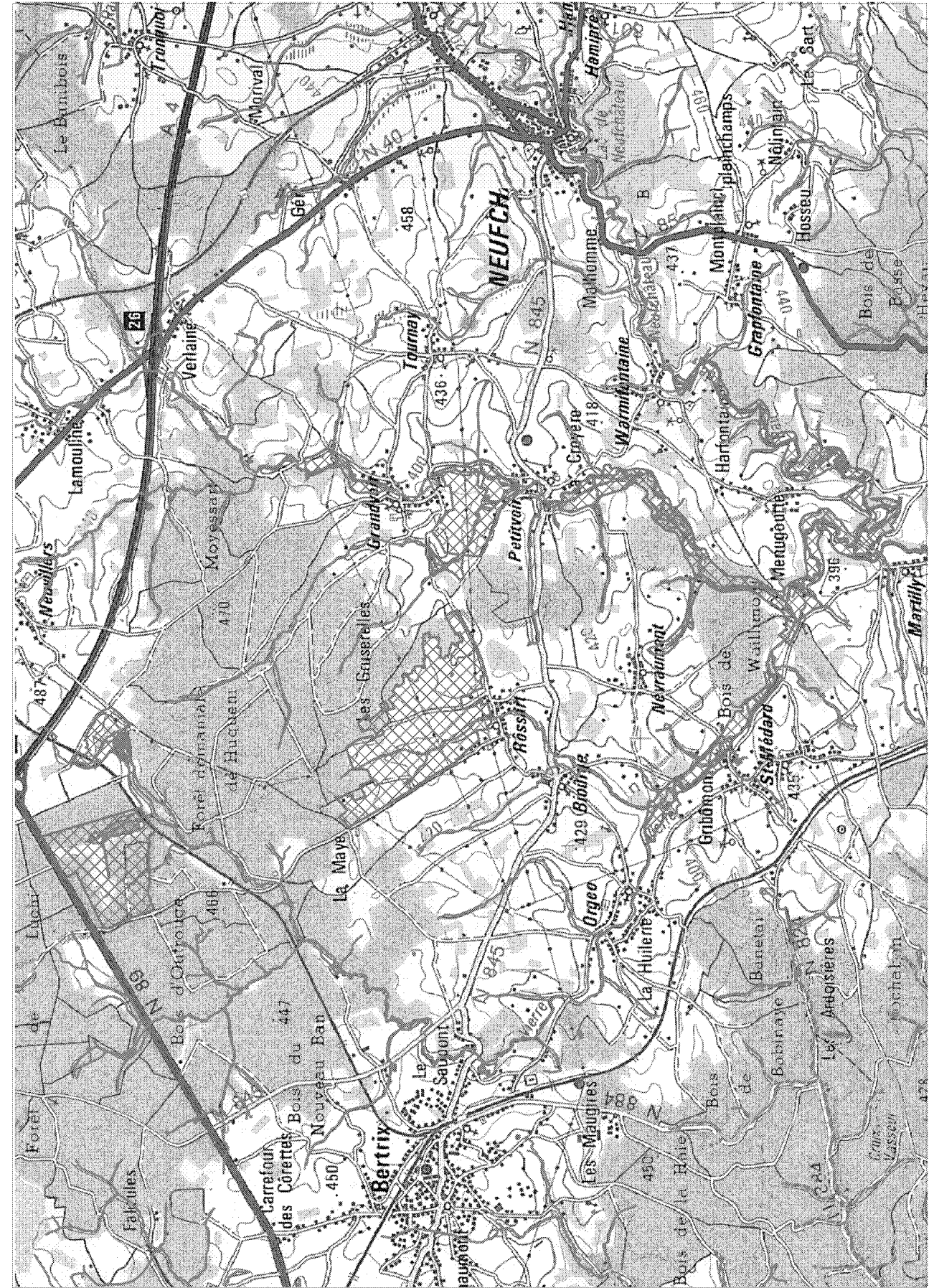
Autre site 

Cartographie de base : © Institut Géographique National - Bruxelles



**Centre de
Recherche
de la Nature,
des Forêts
et du Bois**

Sites candidats au réseau Natura 2000 proposés à la Commission européenne par les décisions du Gouvernement wallon du 26/9/2002 et du 4/2/2004
BE34047 Haute-Vierre

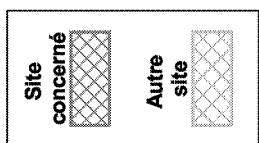


Cartographie de base : © Institut Géographique National - Bruxelles



Centre de Recherche de la Nature, des Forêts et du Bois

Sites candidats au réseau Natura 2000 proposés à la Commission européenne par les décisions du Gouvernement wallon du 26/9/2002 et du 4/2/2004
BE34048 Bassin de la Semois de Jambonne à Chiny



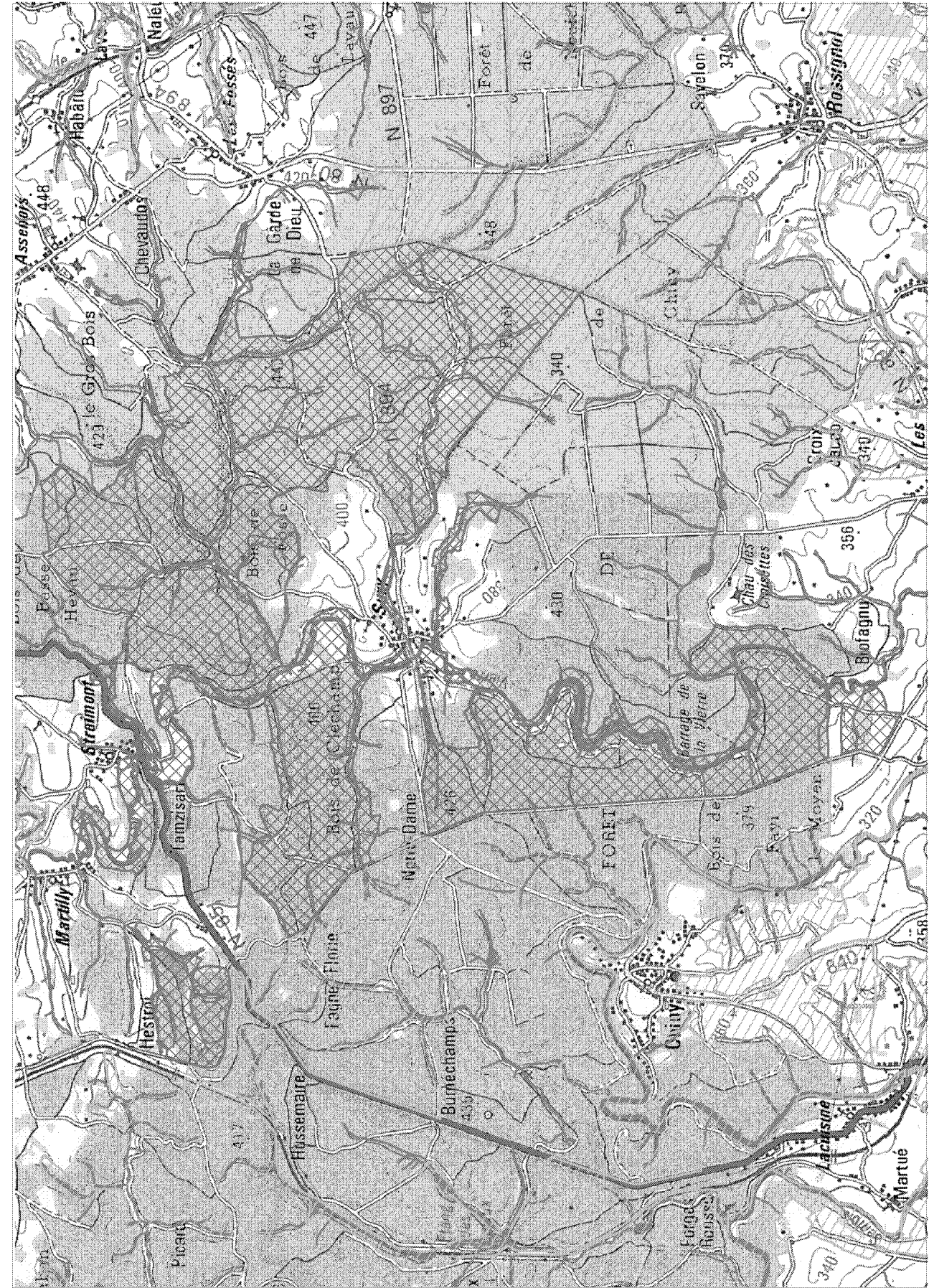
Cartographie de base : © Institut Géographique National - Bruxelles



Centre de
 Recherche
 de la Nature,
 des Forêts
 et du Bois



Sites candidats au réseau Natura 2000 proposés à la Commission européenne par les décisions du Gouvernement wallon du 26/9/2002 et du 4/2/2004
BE34049 Basse-Vierre



Cartographie de base : © Institut Géographique National - Bruxelles

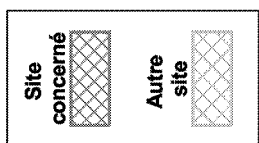
Site concerné

Autre site



Centre de Recherche de la Nature, des Forêts et du Bois

Sites candidats au réseau Natura 2000 proposés à la Commission européenne par les décisions du Gouvernement wallon du 26/9/2002 et du 4/2/2004
BE34050 Bassin de la Semois entre Tintigny et Jamoigne



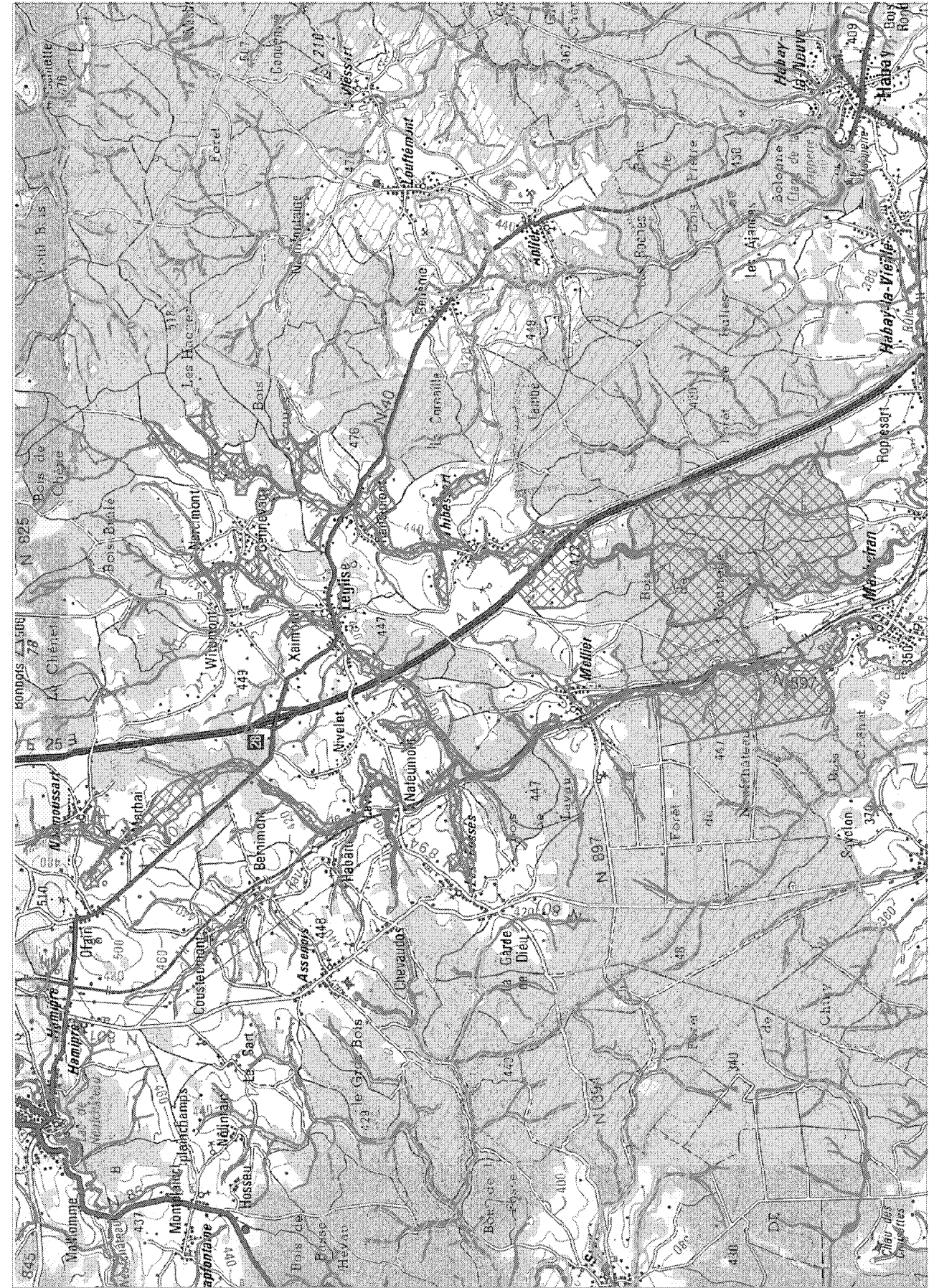
Cartographie de base : © Institut Géographique National - Bruxelles



Centre de
Recherche
de la Nature,
des Forêts
et du Bois



Sites candidats au réseau Natura 2000 proposés à la Commission européenne par les décisions du Gouvernement wallon du 26/9/2002 et du 4/2/2004
BE34051 Vallées du Ruisseau de Meillier et de la Mandebras

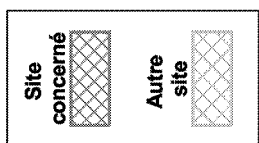


Cartographie de base : © Institut Géographique National - Bruxelles



Centre de
Recherche
de la Nature,
des Forêts
et du Bois

Sites candidats au réseau Natura 2000 proposés à la Commission européenne par les décisions du Gouvernement wallon du 26/9/2002 et du 4/2/2004
BE34052 Forêt d'Anlier

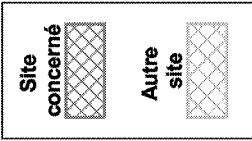


Cartographie de base : © Institut Géographique National - Bruxelles



Centre de
 Recherche
 de la Nature,
 des Forêts
 et du Bois

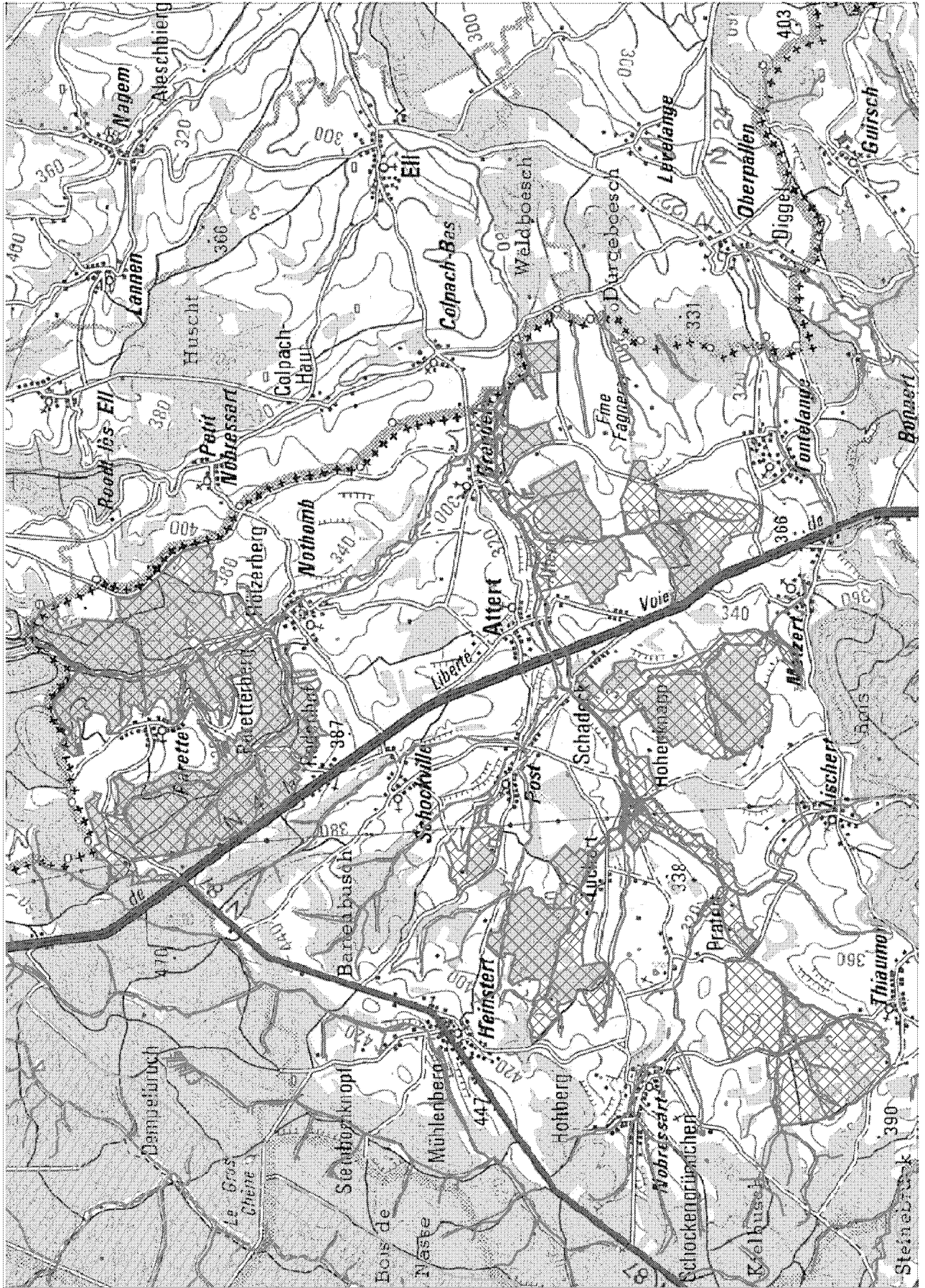
Sites candidats au réseau Natura 2000 proposés à la Commission européenne par les décisions du Gouvernement wallon du 26/9/2002 et du 4/2/2004
BE34053 Bassin de l'Attert



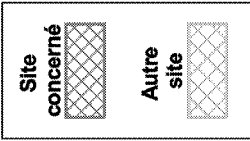
Cartographie de base : © Institut Géographique National - Bruxelles



Centre de Recherche de la Nature, des Forêts et du Bois



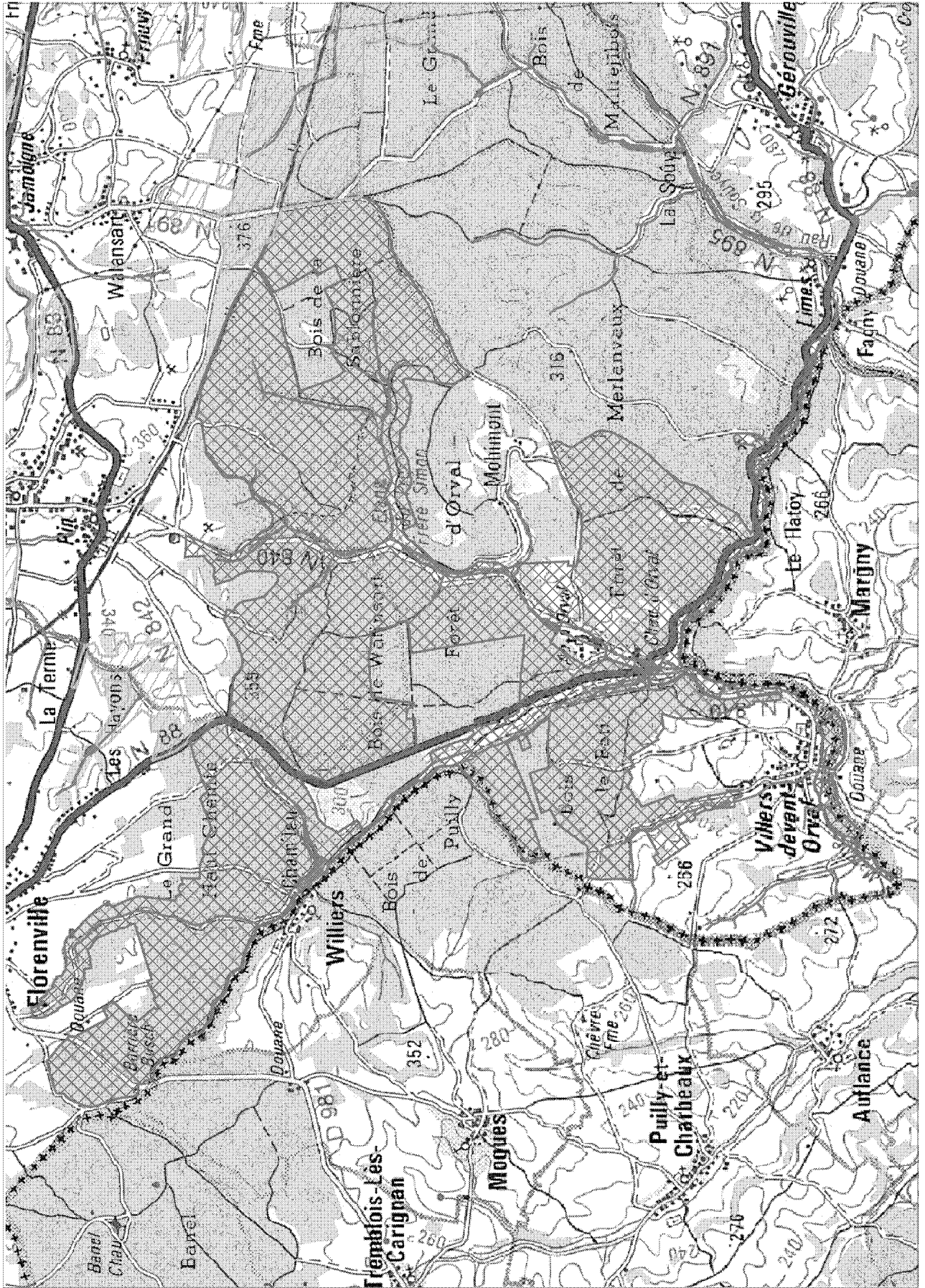
Sites candidats au réseau Natura 2000 proposés à la Commission européenne par les décisions du Gouvernement wallon du 26/9/2002 et du 4/2/2004
BE34054 Bassin de la Marche



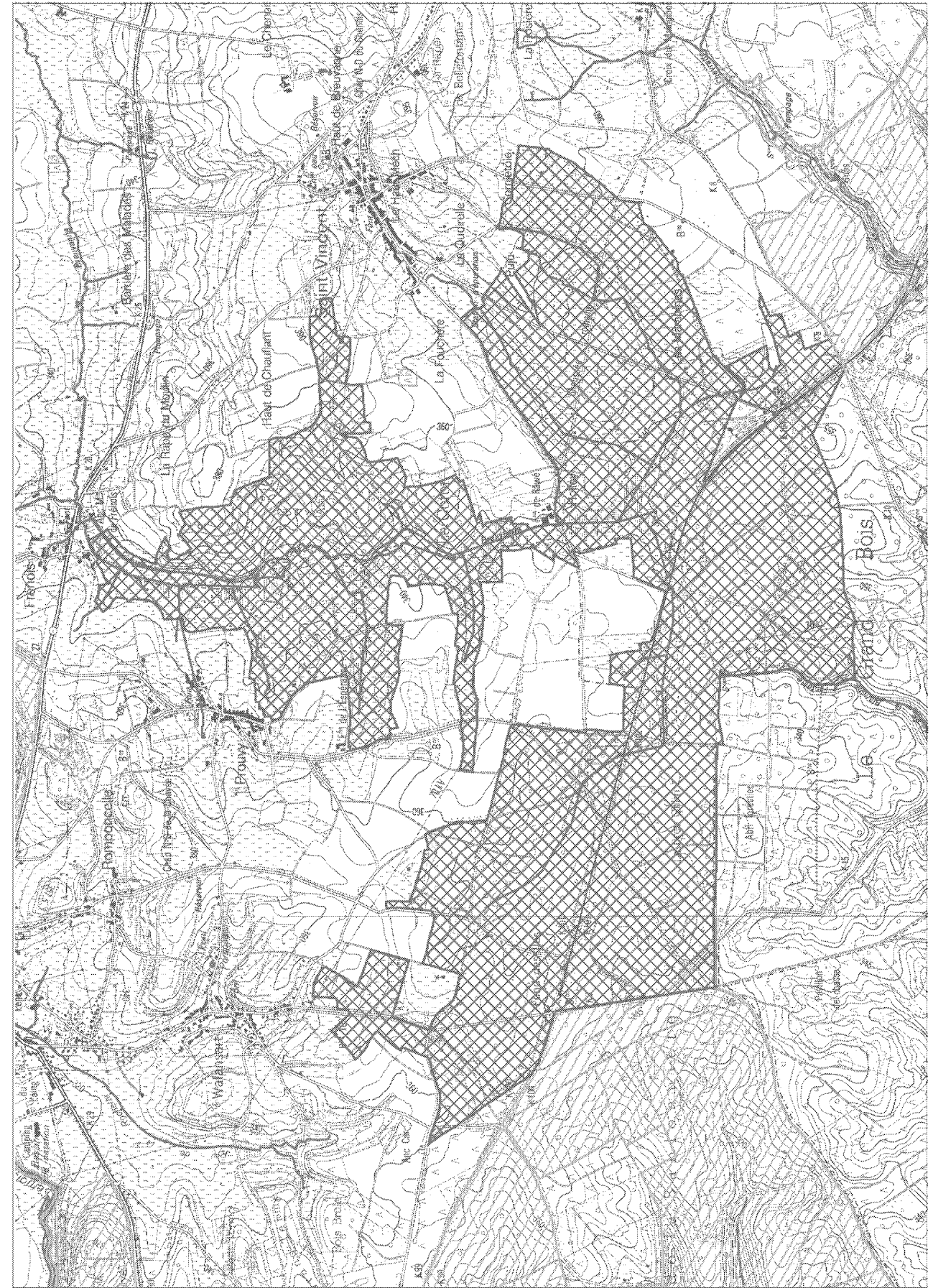
Cartographie de base : © Institut Géographique National - Bruxelles



Centre de Recherche de la Nature, des Forêts et du Bois



Sites candidats au réseau Natura 2000 proposés à la Commission européenne par les décisions du Gouvernement wallon du 26/9/2002 et du 4/2/2004
BE34055 Vallée du Ruisseau de Breuvanne



Site concerné

Autre site

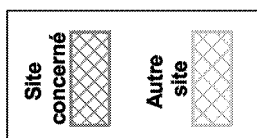
Cartographie de base : © Institut Géographique National - Bruxelles



Centre de Recherche de la Nature, des Forêts et du Bois



Sites candidats au réseau Natura 2000 proposés à la Commission européenne par les décisions du Gouvernement wallon du 26/9/2002 et du 4/2/2004
BE34056 Bassin de la Semois de Etalle à Tintigny



Cartographie de base : © Institut Géographique National - Bruxelles



Centre de Recherche de la Nature, des Forêts et du Bois



Sites candidats au réseau Natura 2000 proposés à la Commission européenne par les décisions du Gouvernement wallon du 26/9/2002 et du 4/2/2004
BE34057 Marais de la Haute-Semois et Bois de Heinsch





Cartographie de base : © Institut Géographique National - Bruxelles




Centre de
Recherche
de la Nature,
des Forêts
et du Bois

Sites candidats au réseau Natura 2000 proposés à la Commission européenne par les décisions du Gouvernement wallon du 26/9/2002 et du 4/2/2004
BE34058 Camp militaire de Lagland

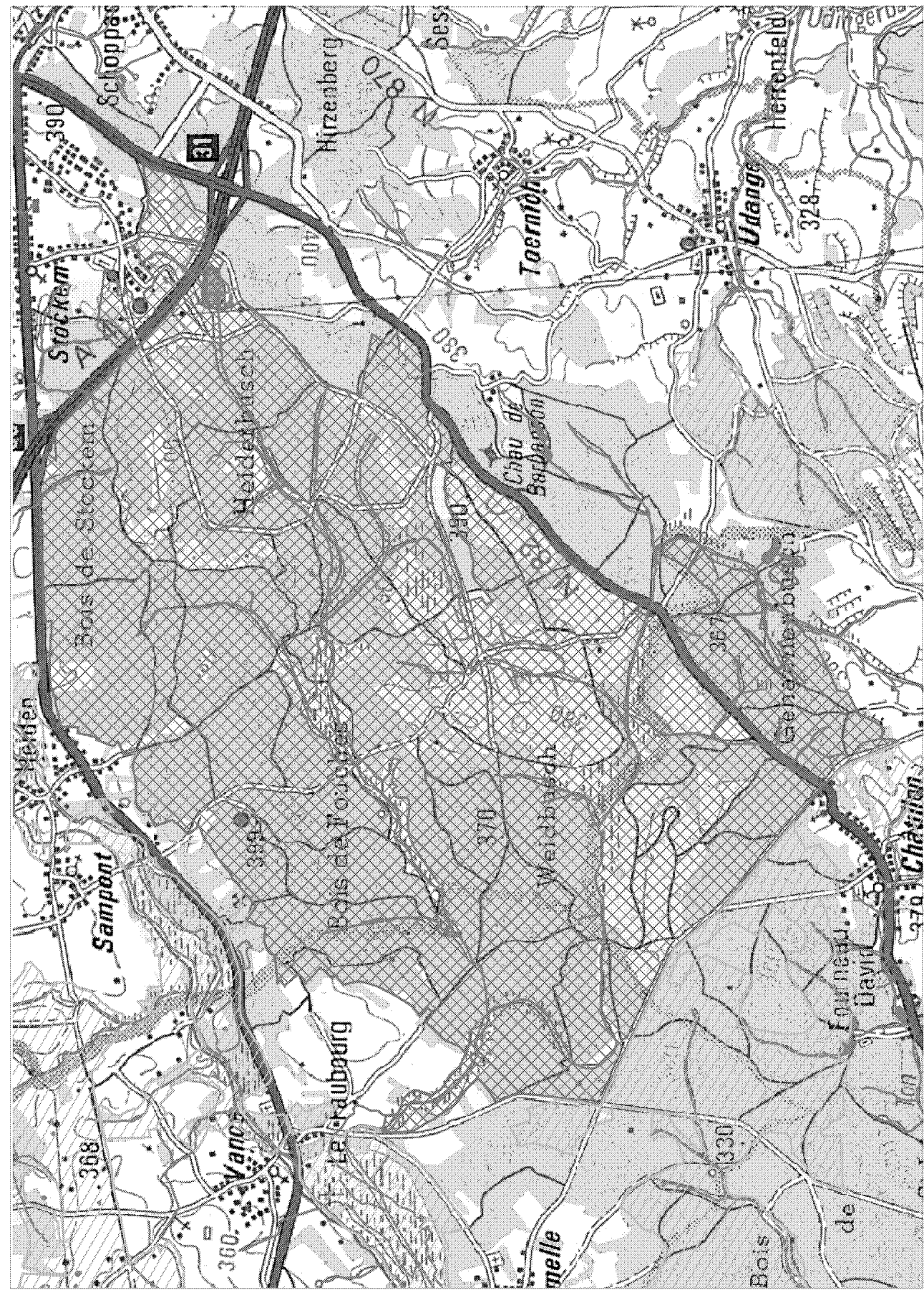
Site concerné 

Autre site 


Cartographie de base : © Institut Géographique National - Bruxelles



Centre de Recherche de la Nature, des Forêts et du Bois



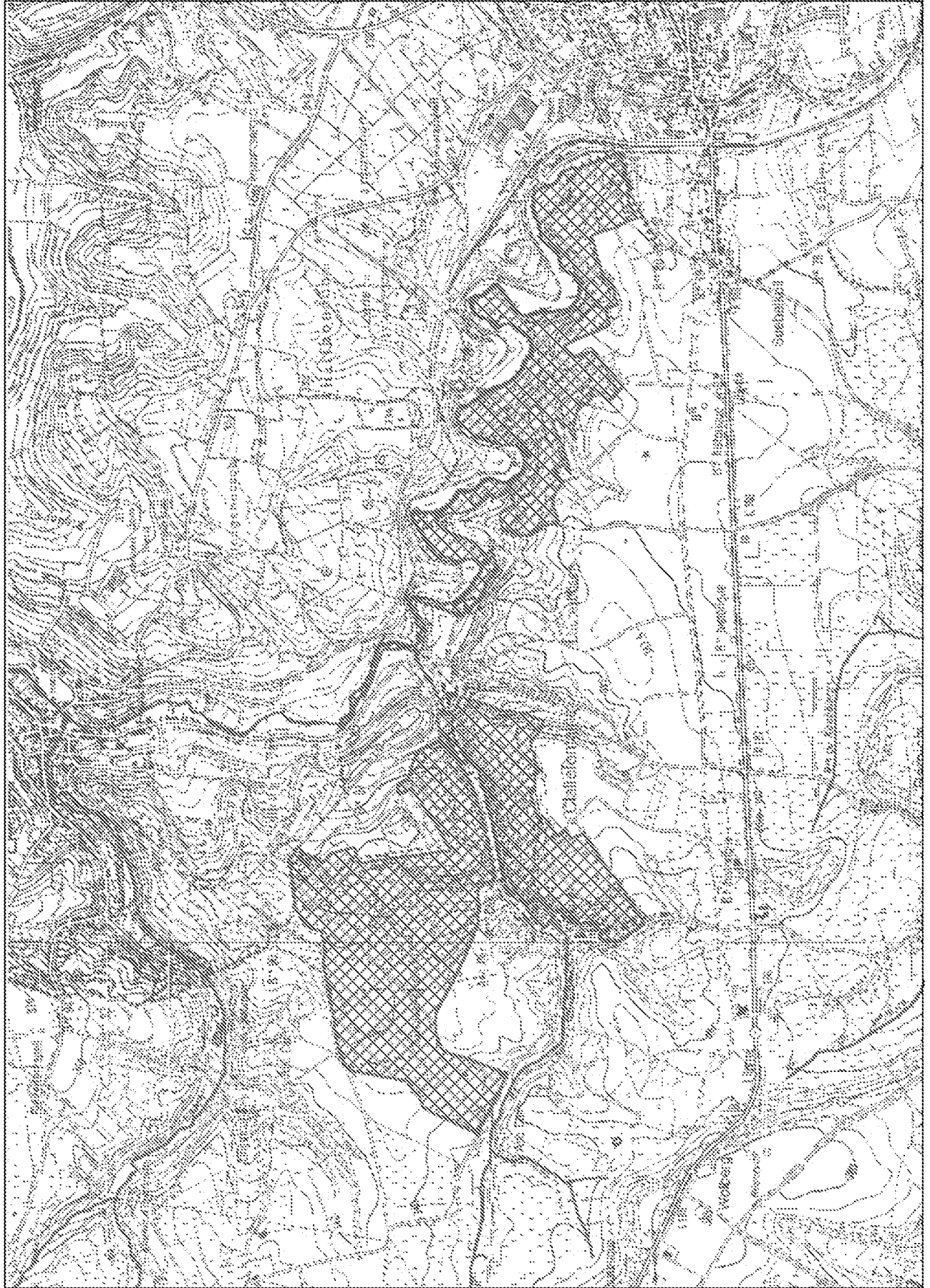
Sites candidats au réseau Natura 2000 proposés à la Commission européenne par les décisions du Gouvernement wallon du 26/9/2002 et du 4/2/2004
BE34059 Vallées de l'Eisch et de Clairefontaine



Cartographie de base : © Institut Géographique National - Bruxelles

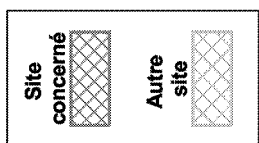


Centre de
Recherche
de la Nature,
des Forêts
et du Bois



0 500 1000 1500 2000 Meters

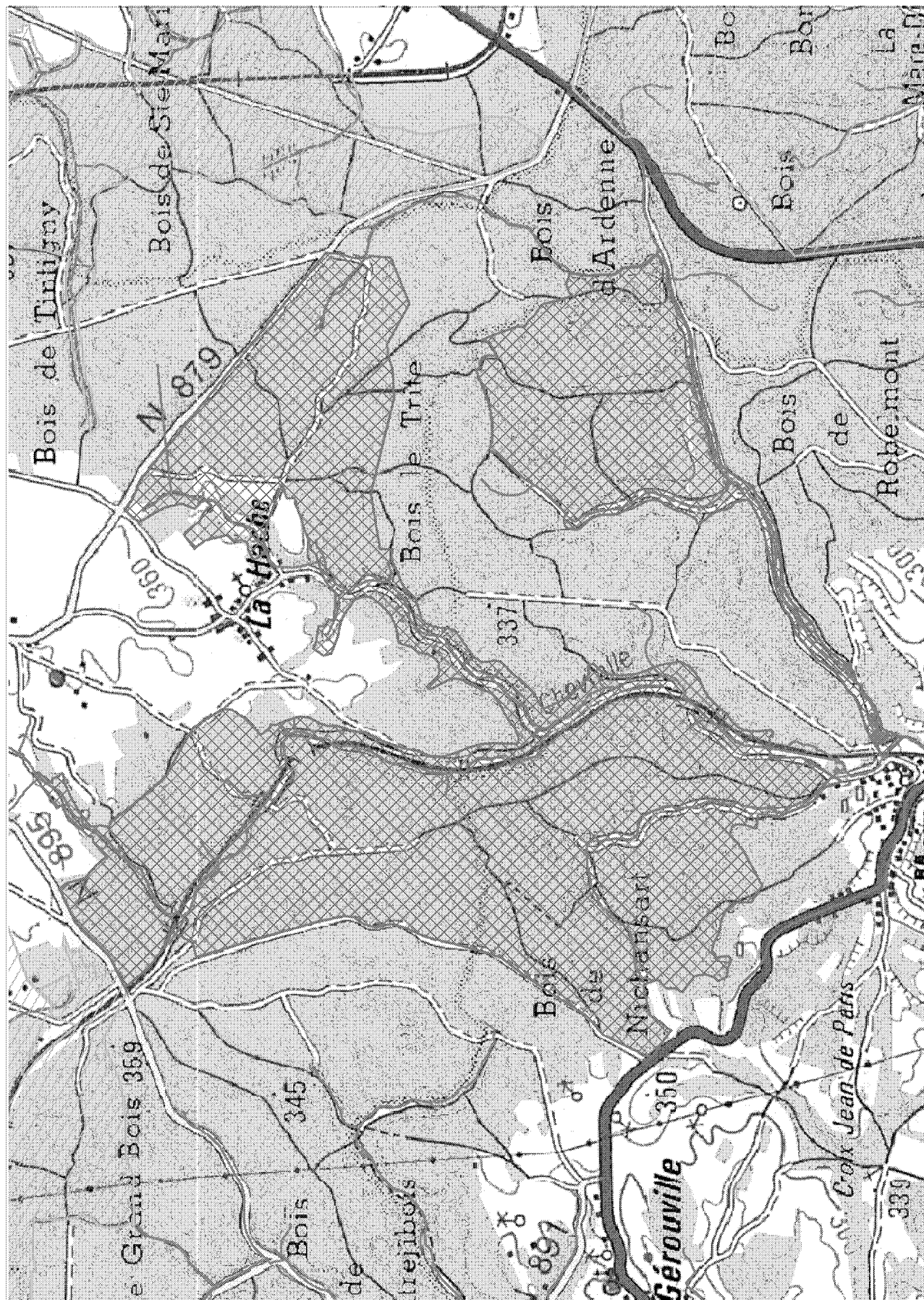
Sites candidats au réseau Natura 2000 proposés à la Commission européenne par les décisions du Gouvernement wallon du 26/9/2002 et du 4/2/2004
BE34060 Bassin supérieur de la Chevratte



Cartographie de base : © Institut Géographique National - Bruxelles



Centre de Recherche de la Nature, des Forêts et du Bois



Sites candidats au réseau Natura 2000 proposés à la Commission européenne par les décisions du Gouvernement wallon du 26/9/2002 et du 4/2/2004
BE34061 Vallées de Laclaireau et du Rabais

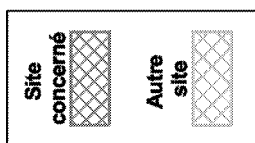


Cartographie de base : © Institut Géographique National - Bruxelles

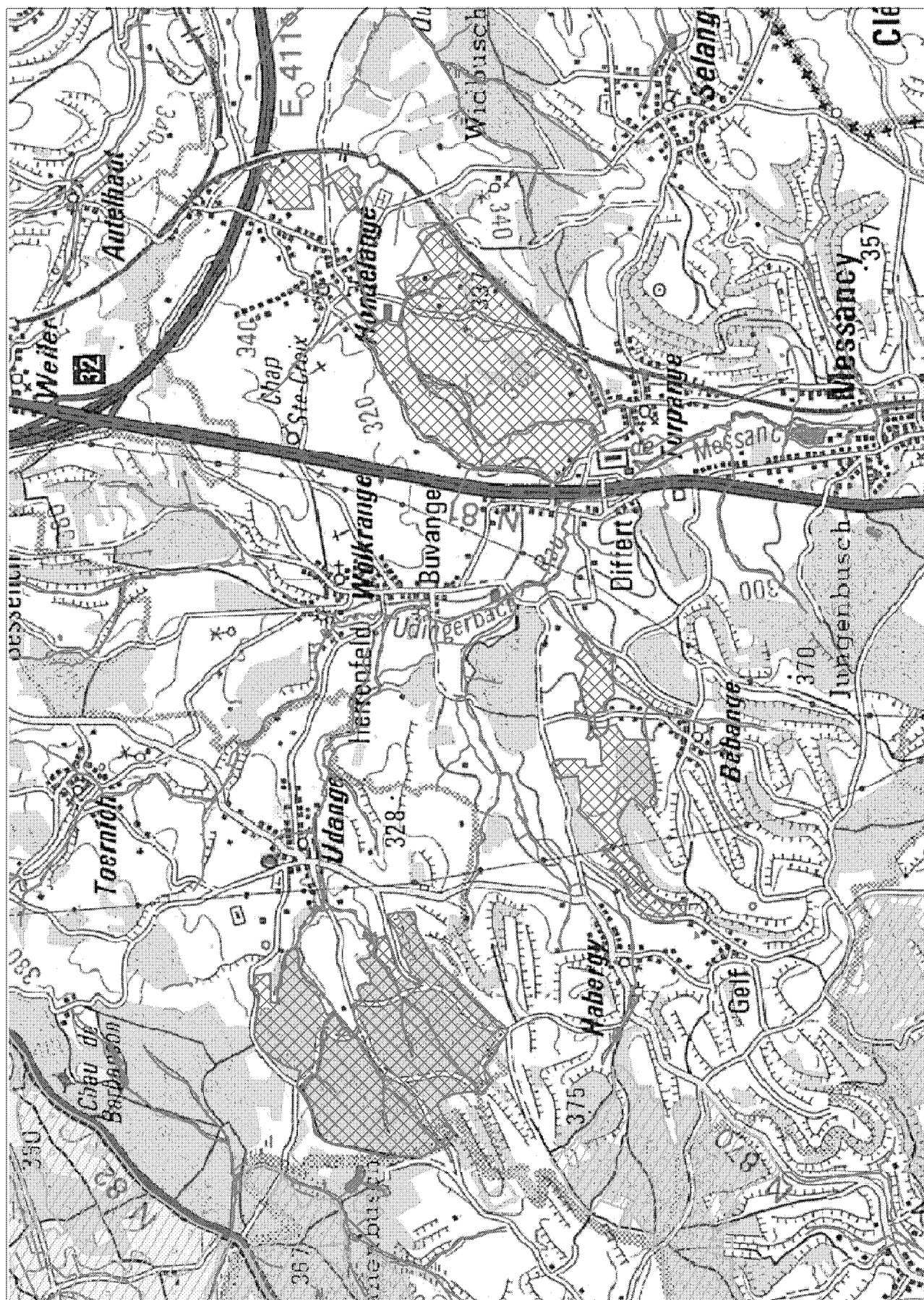


Centre de
Recherche
de la Nature,
des Forêts
et du Bois

Sites candidats au réseau Natura 2000 proposés à la Commission européenne par les décisions du Gouvernement wallon du 26/9/2002 et du 4/2/2004
BE34062 Bassin du Ruisseau du Messancy




Cartographie de base : © Institut Géographique National - Bruxelles




Centre de
 Recherche
 de la Nature,
 des Forêts
 et du Bois

Sites candidats au réseau Natura 2000 proposés à la Commission européenne par les décisions du Gouvernement wallon du 26/9/2002 et du 4/2/2004
BE34063 Vallées de la Chevratte



Site concerné 

Autre site 


Cartographie de base : © Institut Géographique National - Bruxelles




Centre de Recherche de la Nature, des Forêts et du Bois




Sites candidats au réseau Natura 2000 proposés à la Commission européenne par les décisions du Gouvernement wallon du 26/9/2002 et du 4/2/2004
BE34064 Vallées de la Vire et du Ton

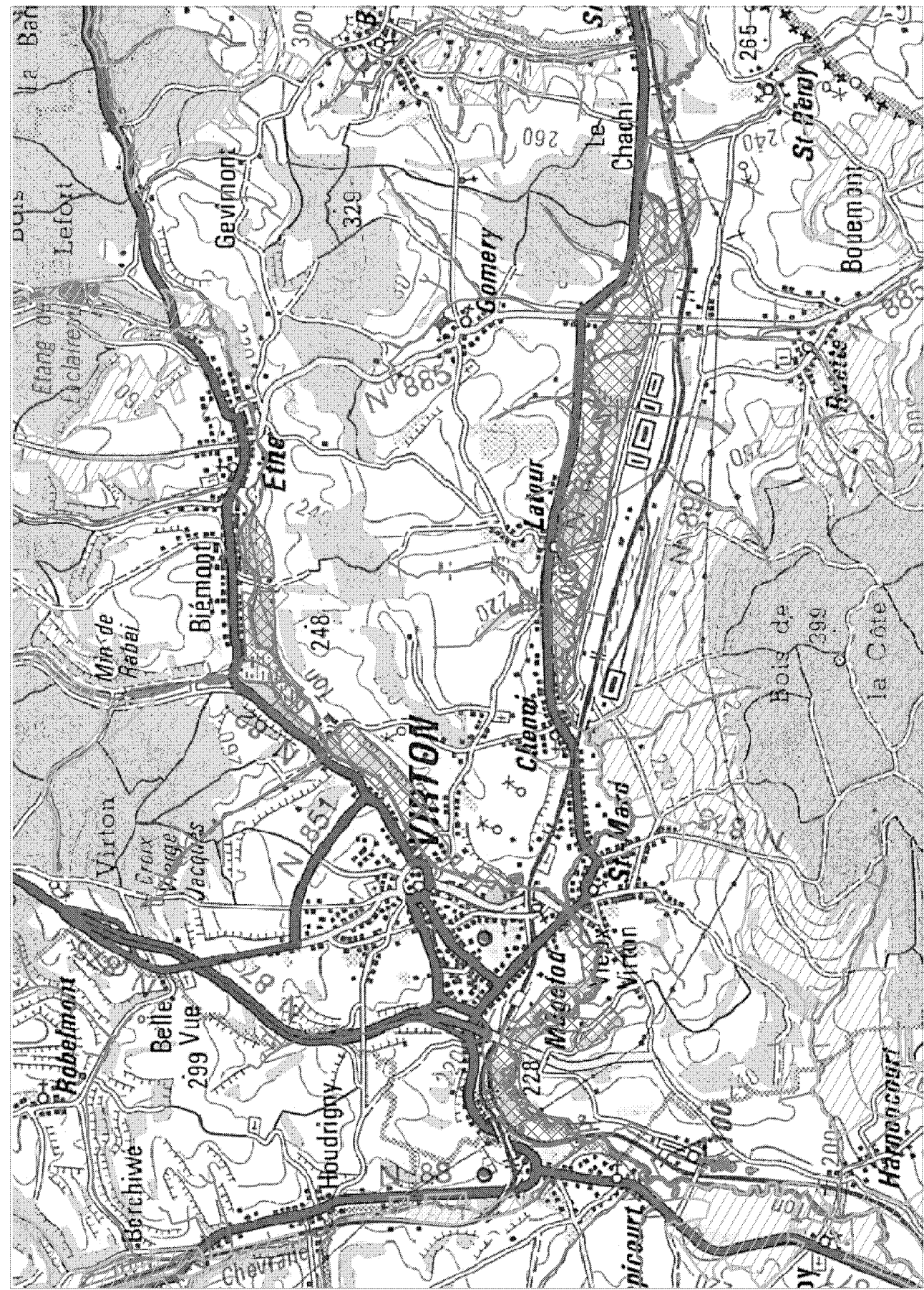
Site concerné 

Autre site 

Cartographie de base : © Institut Géographique National - Bruxelles

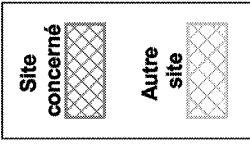


Centre de Recherche de la Nature, des Forêts et du Bois



0 500 1000 1500 2000 Meters

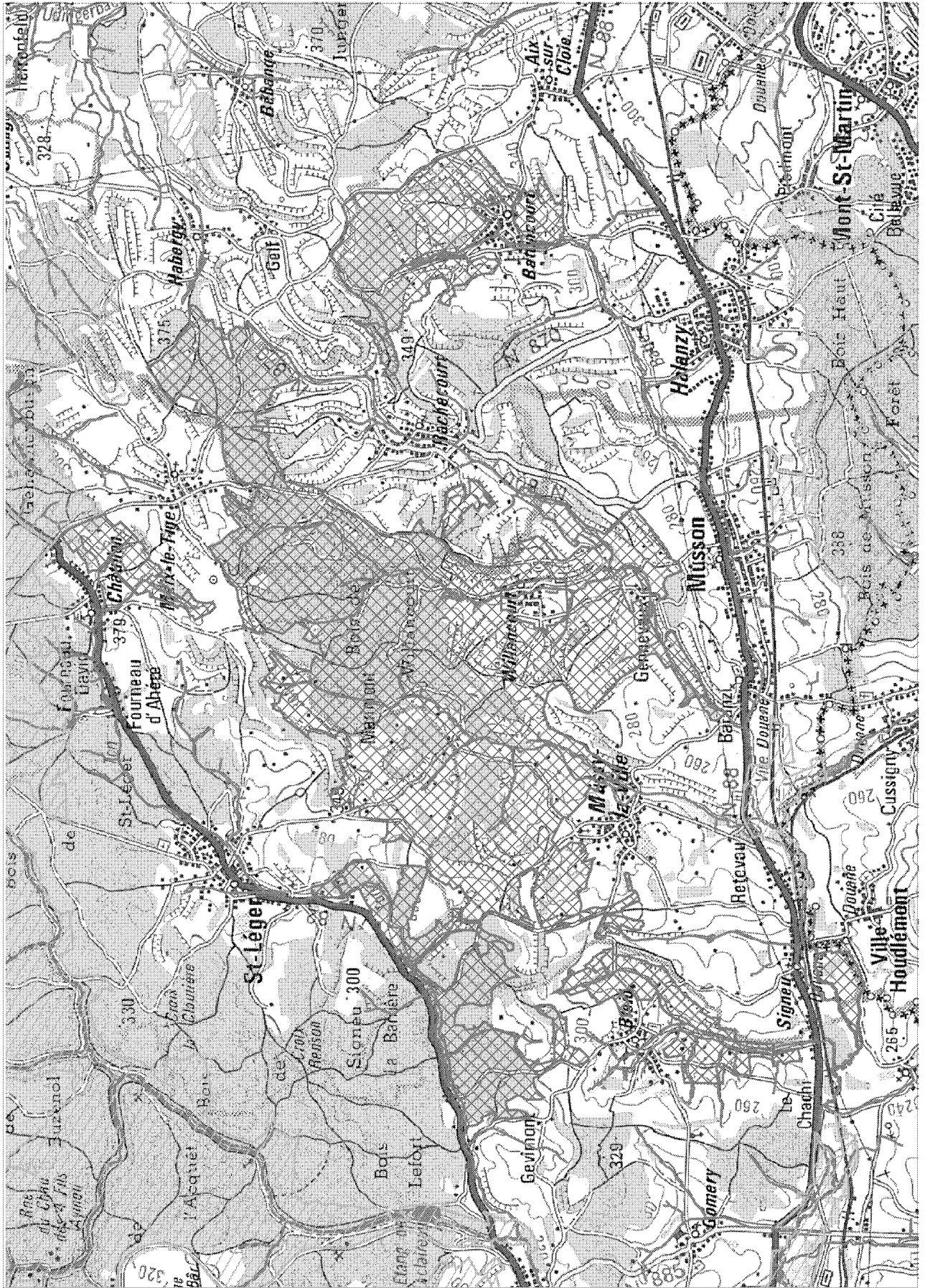
Sites candidats au réseau Natura 2000 proposés à la Commission européenne par les décisions du Gouvernement wallon du 26/9/2002 et du 4/2/2004
BE34065 Bassin supérieur de la Vire et du Ton



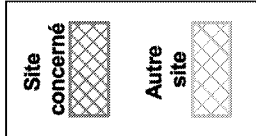
Cartographie de base : © Institut Géographique National - Bruxelles



Centre de Recherche de la Nature, des Forêts et du Bois



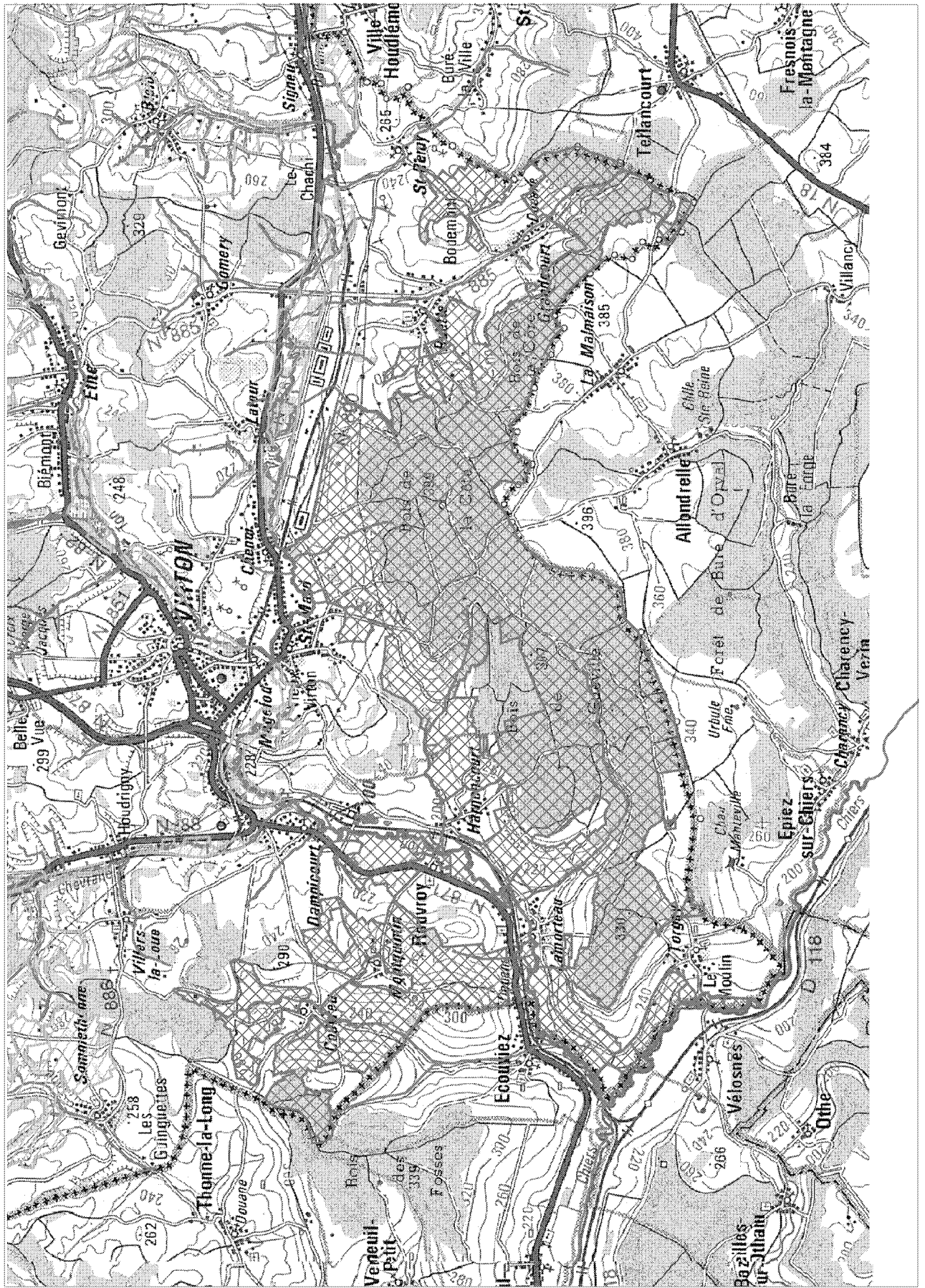
Sites candidats au réseau Natura 2000 proposés à la Commission européenne par les décisions du Gouvernement wallon du 26/9/2002 et du 4/2/2004
BE34066 Vallée du Ton et Côte bajocienne de Montquintin à Ruelle




Cartographie de base : © Institut Géographique National - Bruxelles




Centre de
 Recherche
 de la Nature,
 des Forêts
 et du Bois



Sites candidats au réseau Natura 2000 proposés à la Commission européenne par les décisions du Gouvernement wallon du 26/9/2002 et du 4/2/2004
BE34067 Forêts et marais bajociens de Baranzy à Athus



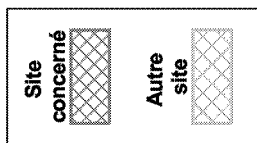
Cartographie de base : © Institut Géographique National - Bruxelles



Centre de
Recherche
de la Nature,
des Forêts
et du Bois



Sites candidats au réseau Natura 2000 proposés à la Commission européenne par les décisions du Gouvernement wallon du 26/9/2002 et du 4/2/2004
BE34068 Bois de Famenne à Humain et Aye




Cartographie de base : © Institut Géographique National - Bruxelles



Centre de
Recherche
de la Nature,
des Forêts
et du Bois

0 500 1000 1500 2000 Meters

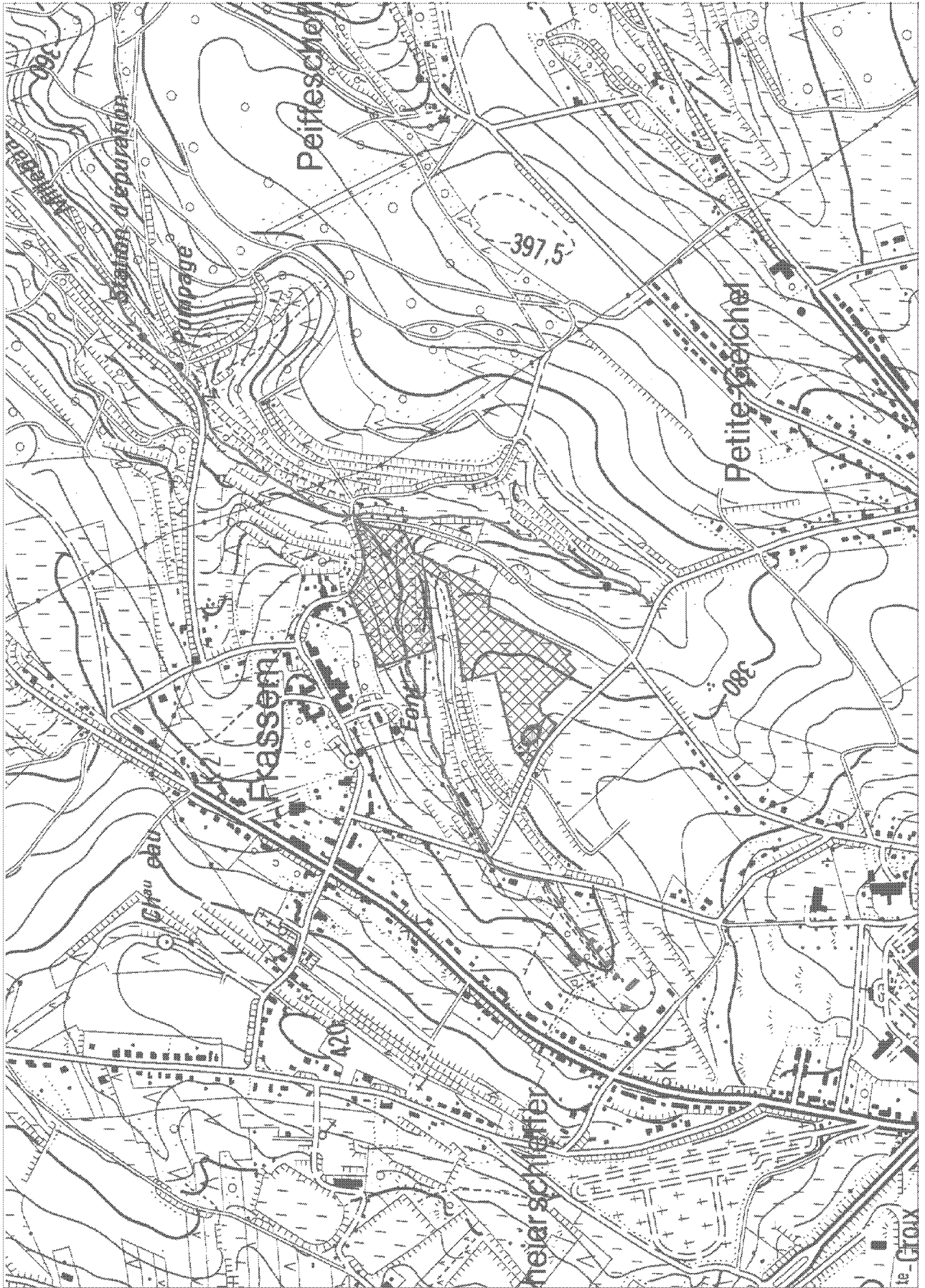
Sites candidats au réseau Natura 2000 proposés à la Commission européenne par les décisions du Gouvernement wallon du 26/9/2002 et du 4/2/2004
BE34069 Mare de Frassem



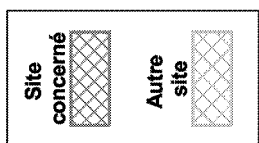
Cartographie de base : © Institut Géographique National - Bruxelles



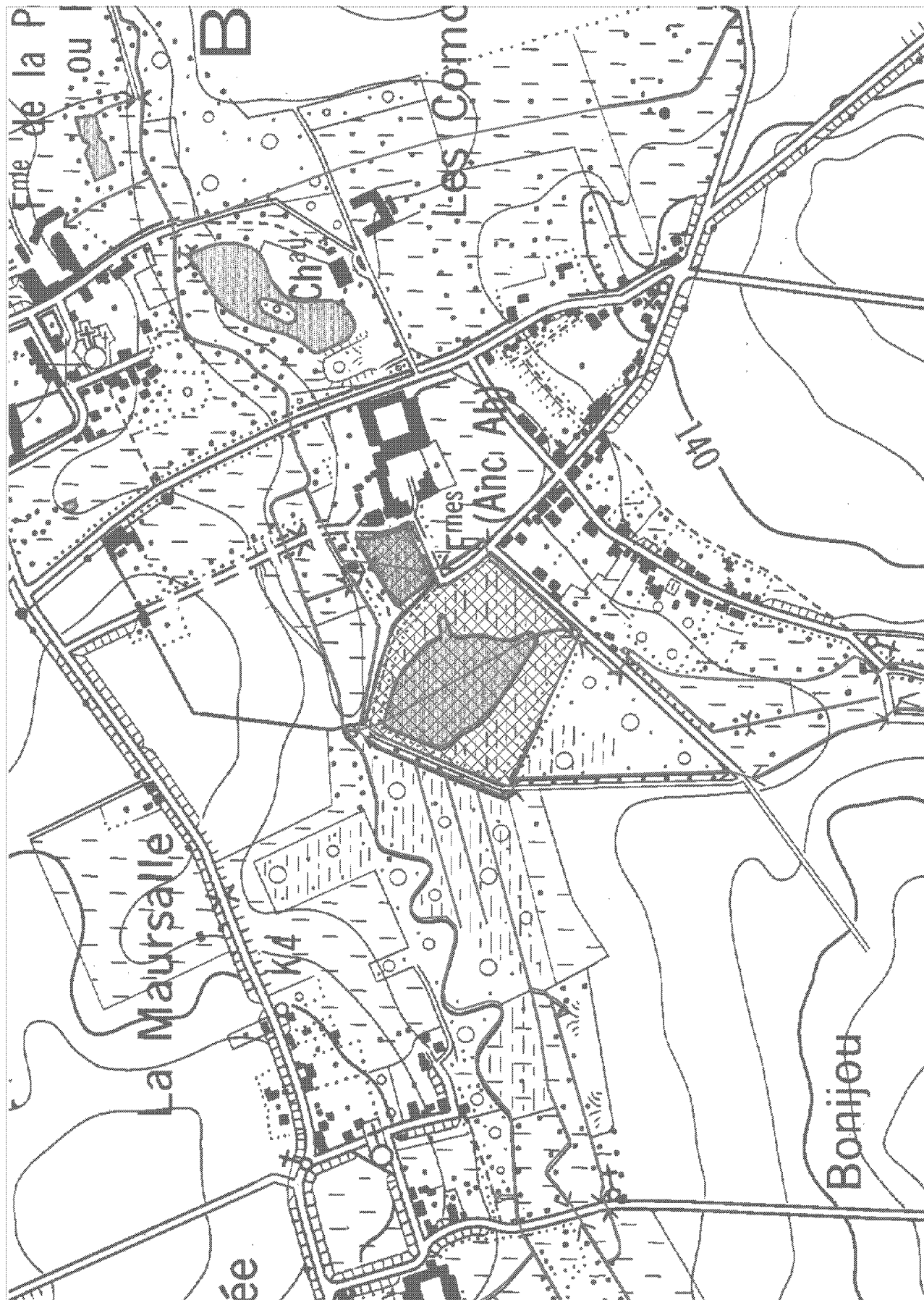
Centre de Recherche de la Nature, des Forêts et du Bois



Sites candidats au réseau Natura 2000 proposés à la Commission européenne par les décisions du Gouvernement wallon du 26/9/2002 et du 4/2/2004
BE35001 Etangs de Boneffe



Cartographie de base : © Institut Géographique National - Bruxelles



Centre de
Recherche
de la Nature,
des Forêts
et du Bois

Sites candidats au réseau Natura 2000 proposés à la Commission européenne par les décisions du Gouvernement wallon du 26/9/2002 et du 4/2/2004
BE35002 Vallée de l'Orneau





Cartographie de base : © Institut Géographique National - Bruxelles



Centre de Recherche de la Nature, des Forêts et du Bois

Sites candidats au réseau Natura 2000 proposés à la Commission européenne par les décisions du Gouvernement wallon du 26/9/2002 et du 4/2/2004
BE35003 Vallée de la Sambre en aval de la confluence avec l'Orneau


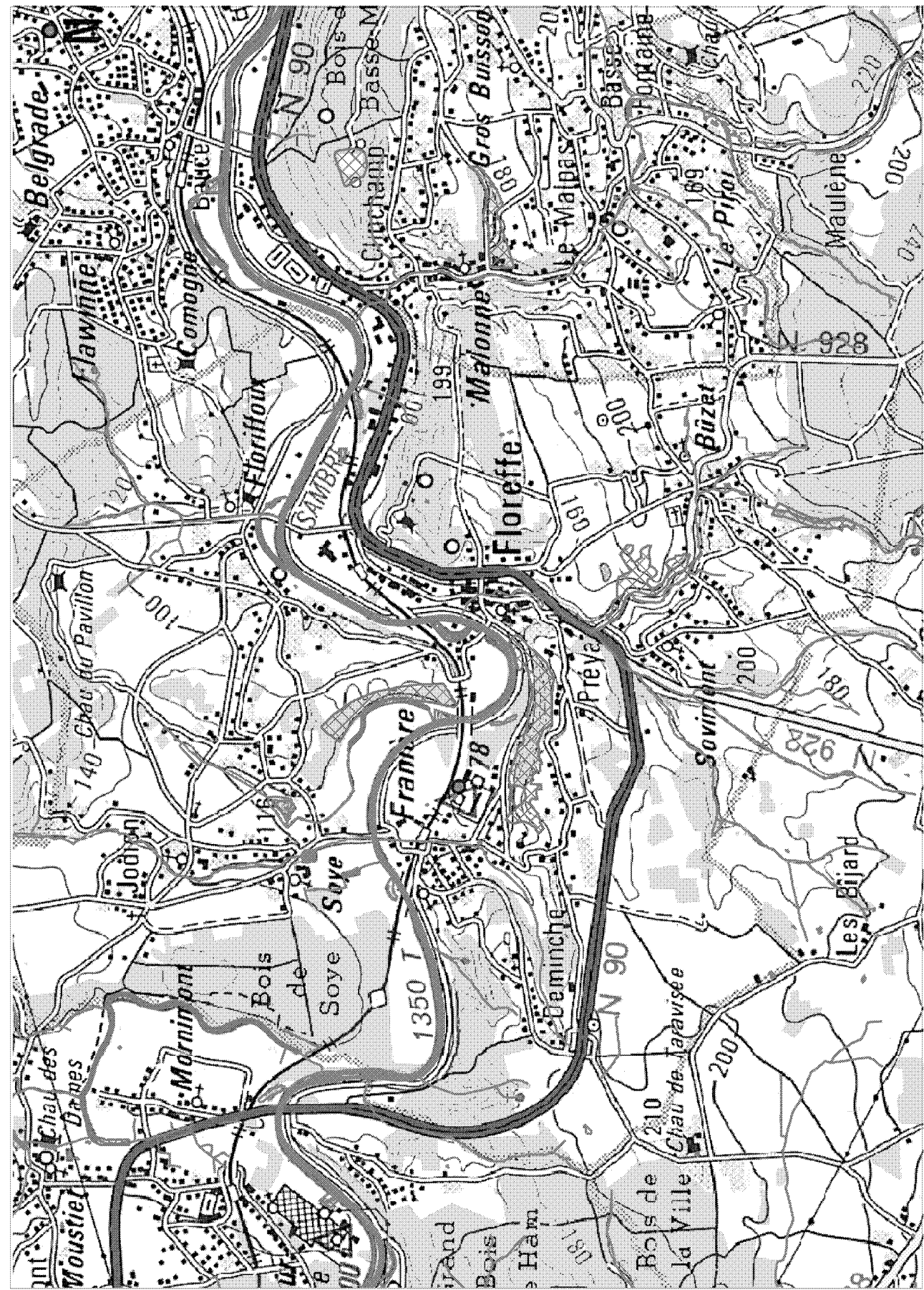
Site concerné 

Autre site 

Cartographie de base : © Institut Géographique National - Bruxelles



Centre de Recherche de la Nature, des Forêts et du Bois



Sites candidats au réseau Natura 2000 proposés à la Commission européenne par les décisions du Gouvernement wallon du 26/9/2002 et du 4/2/2004
BE35004 Vallée de la Meuse de Dave à Marche-les-Dames

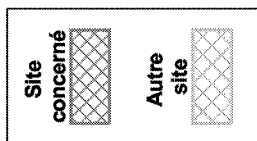


Cartographie de base : © Institut Géographique National - Bruxelles



Centre de
Recherche
de la Nature,
des Forêts
et du Bois

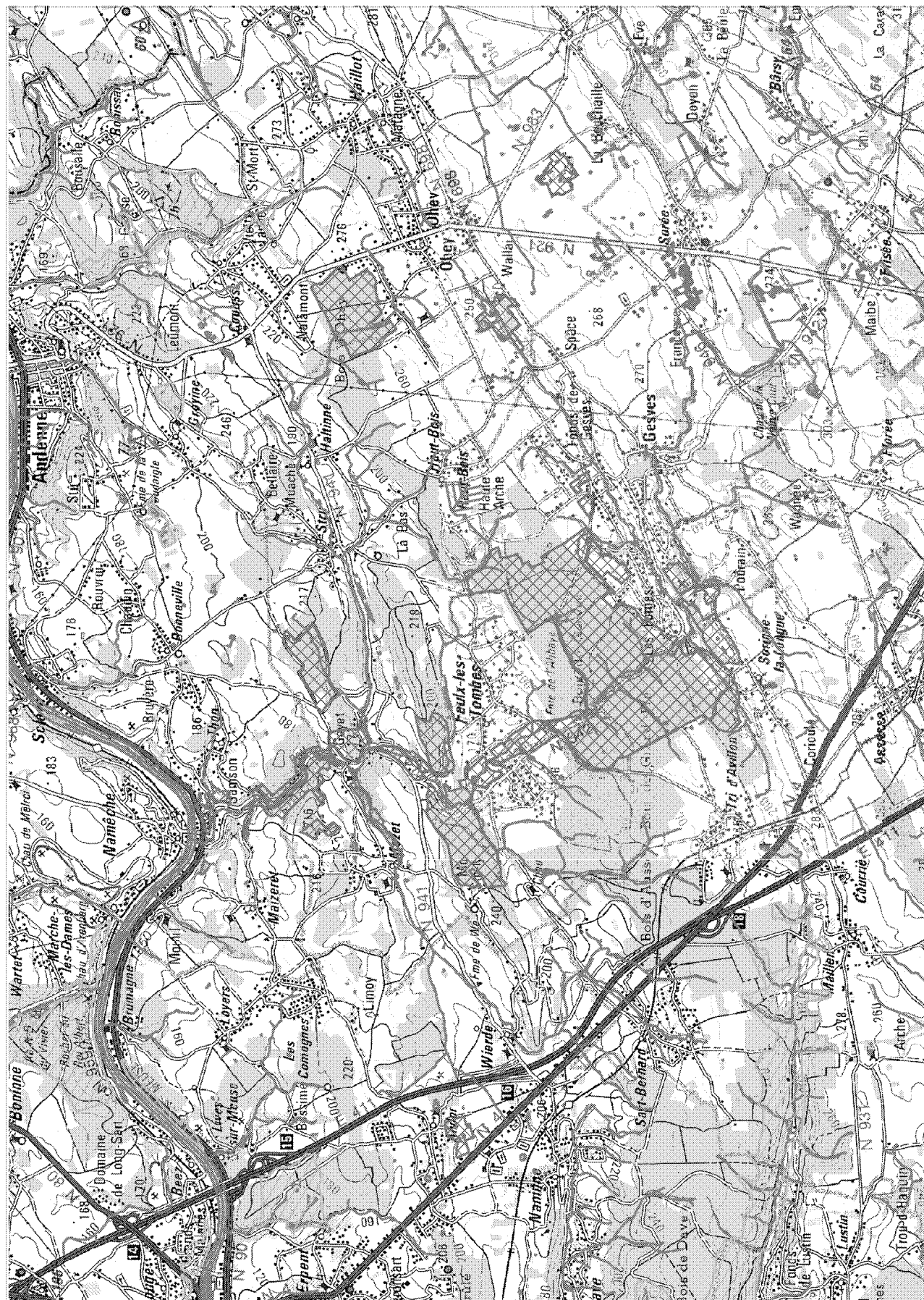
Sites candidats au réseau Natura 2000 proposés à la Commission européenne par les décisions du Gouvernement wallon du 26/9/2002 et du 4/2/2004
BE35005 Bassin du Samson



Cartographie de base : © Institut Géographique National - Bruxelles

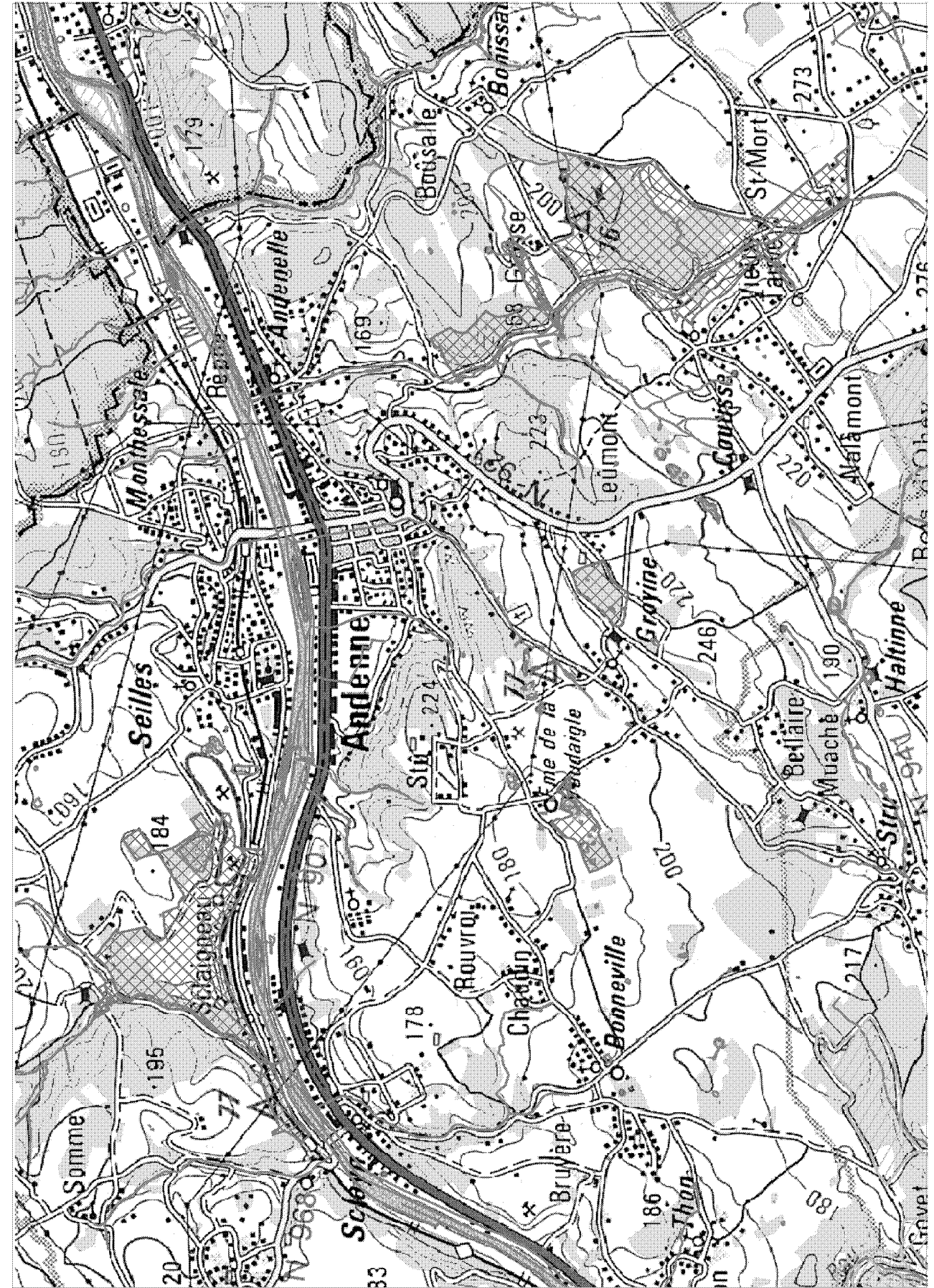


Centre de
 Recherche
 de la Nature,
 des Forêts
 et du Bois



0 500 1000 1500 2000 Meters


Sites candidats au réseau Natura 2000 proposés à la Commission européenne par les décisions du Gouvernement wallon du 26/9/2002 et du 4/2/2004
BE35006 Vallée de la Meuse de Marche-les-Dames à Andenne



Site concerné

Autre site

Cartographie de base : © Institut Géographique National - Bruxelles



Centre de Recherche de la Nature, des Forêts et du Bois

0 500 1000 1500 2000 Meters

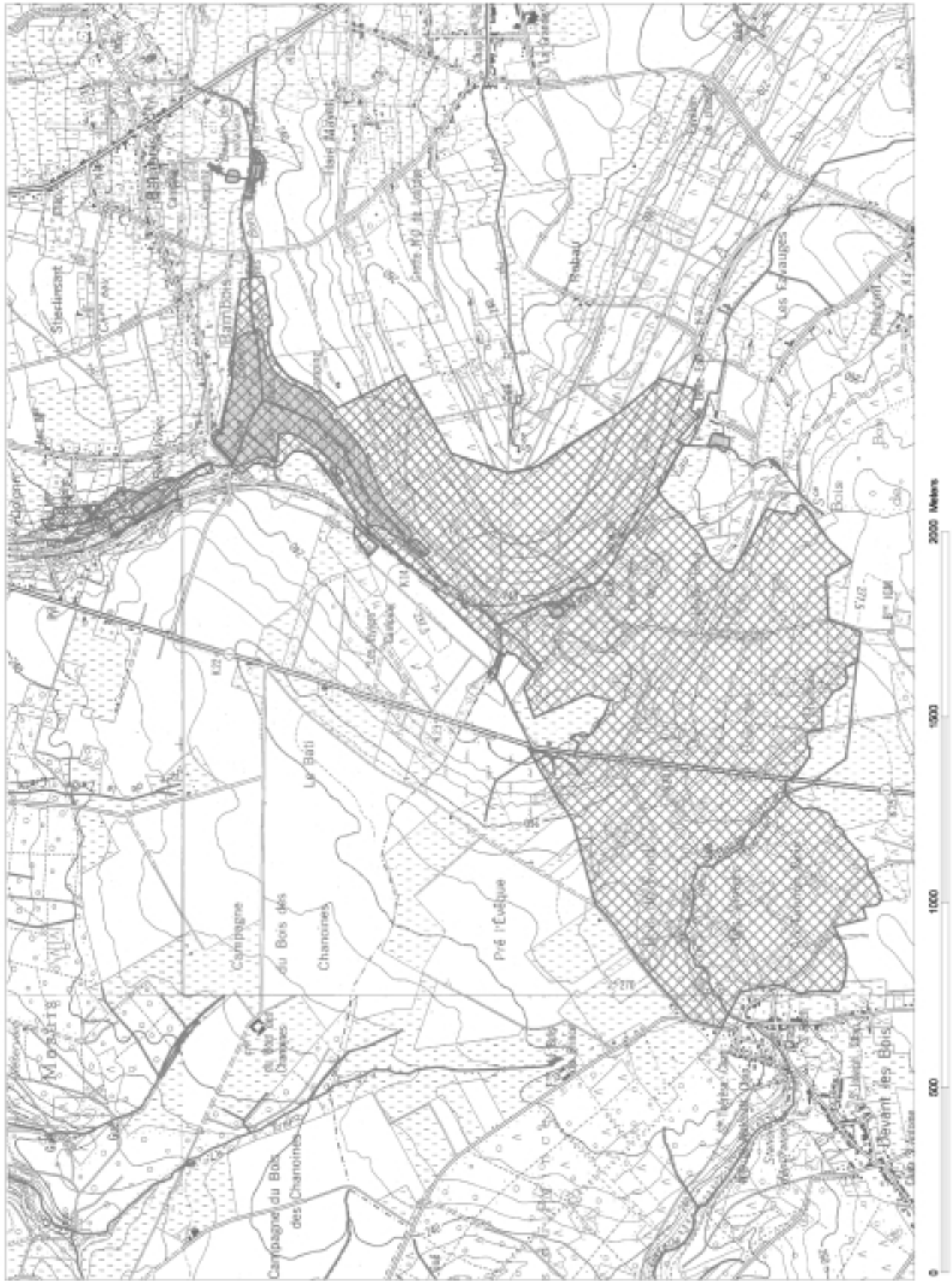
Sites candidats au réseau Natura 2000 proposés à la Commission européenne par les décisions du Gouvernement wallon du 26/9/2002 et du 4/2/2004
BE35007 Forêts et lac de Bambois




Cartographie de base : © Institut Géographique National - Bruxelles



Centre de
 Recherche
 de la Nature,
 des Forêts
 et du Bois



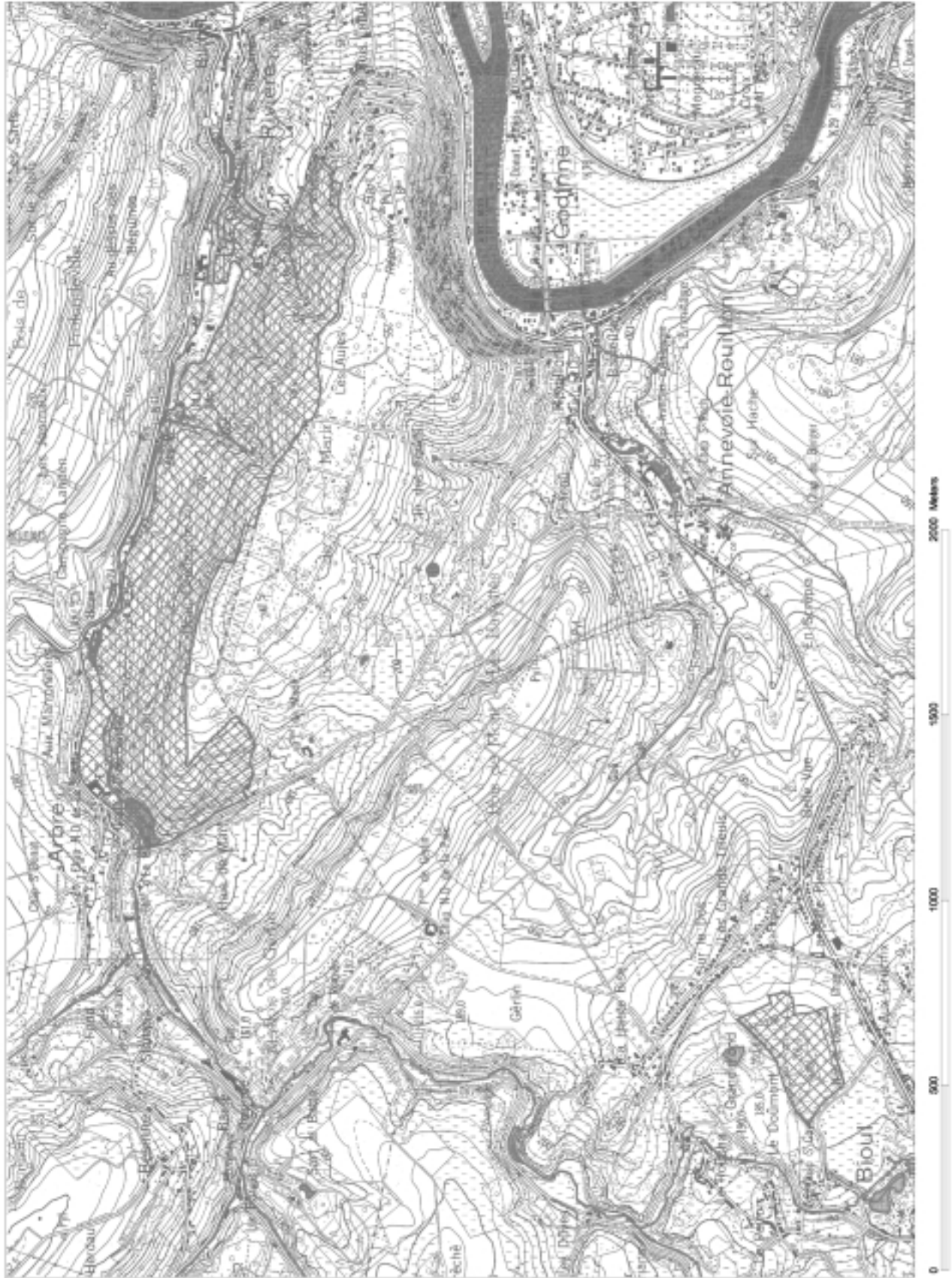
Sites candidats au réseau Natura 2000 proposés à la Commission européenne par les décisions du Gouvernement wallon du 26/9/2002 et du 4/2/2004
BE35008 Vallée du Burnot



Cartographie de base : © Institut Géographique National - Bruxelles




**Centre de
Recherche
de la Nature,
des Forêts
et du Bois**



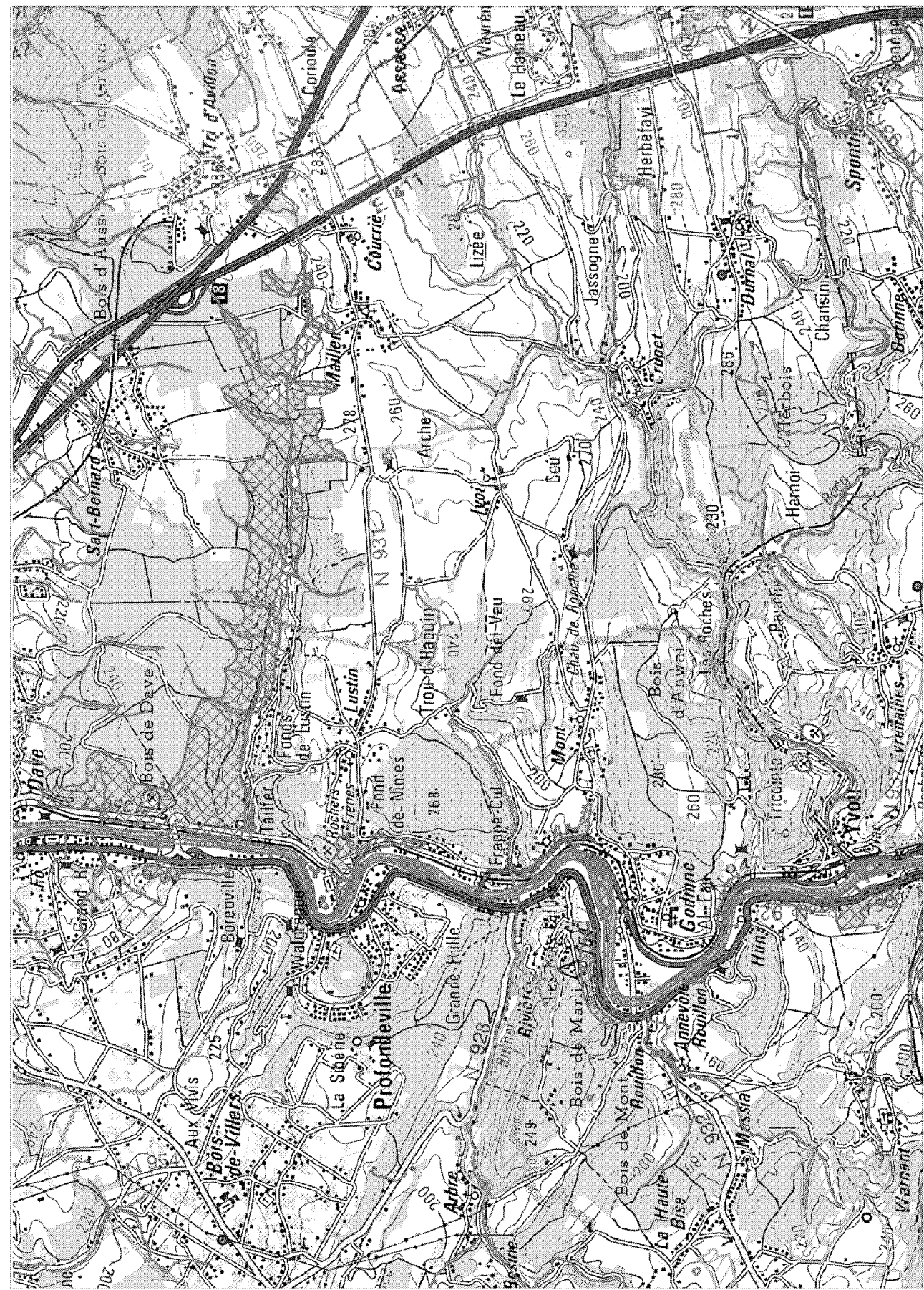
Sites candidats au réseau Natura 2000 proposés à la Commission européenne par les décisions du Gouvernement wallon du 26/9/2002 et du 4/2/2004
BE35009 Vallée de la Meuse d'Yvoir à Dave

Site concerné	
Autre site	

Cartographie de base : © Institut Géographique National - Bruxelles



Centre de Recherche de la Nature, des Forêts et du Bois



Sites candidats au réseau Natura 2000 proposés à la Commission européenne par les décisions du Gouvernement wallon du 26/9/2002 et du 4/2/2004
BE35010 Vallée du Bocq

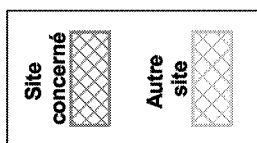


Cartographie de base : © Institut Géographique National - Bruxelles



Centre de
Recherche
de la Nature,
des Forêts
et du Bois

Sites candidats au réseau Natura 2000 proposés à la Commission européenne par les décisions du Gouvernement wallon du 26/9/2002 et du 4/2/2004
BE35011 Vallée de la Molignée



Cartographie de base : © Institut Géographique National - Bruxelles



Centre de
Recherche
de la Nature,
des Forêts
et du Bois

Sites candidats au réseau Natura 2000 proposés à la Commission européenne par les décisions du Gouvernement wallon du 26/9/2002 et du 4/2/2004
BE35012 Vallée de la Meuse de Dinant à Yvoir

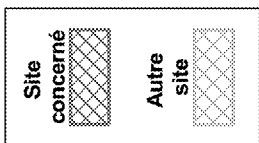


Cartographie de base : © Institut Géographique National - Bruxelles



Centre de
Recherche
de la Nature,
des Forêts
et du Bois


Sites candidats au réseau Natura 2000 proposés à la Commission européenne par les décisions du Gouvernement wallon du 26/9/2002 et du 4/2/2004
BE35013 Bois calcaires de Nettinne



Cartographie de base : © Institut Géographique National - Bruxelles

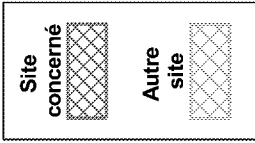


Centre de
Recherche
de la Nature,
des Forêts
et du Bois



0 500 1000 1500 2000 Meters

Sites candidats au réseau Natura 2000 proposés à la Commission européenne par les décisions du Gouvernement wallon du 26/9/2002 et du 4/2/2004
BE35014 Bois de Famenne à Waillet



Cartographie de base : © Institut Géographique National - Bruxelles





Centre de
Recherche
de la Nature,
des Forêts
et du Bois




0 500 1000 1500 2000 Meters

Sites candidats au réseau Natura 2000 proposés à la Commission européenne par les décisions du Gouvernement wallon du 26/9/2002 et du 4/2/2004
BE35017 Vallée du Ruisseau de Féron

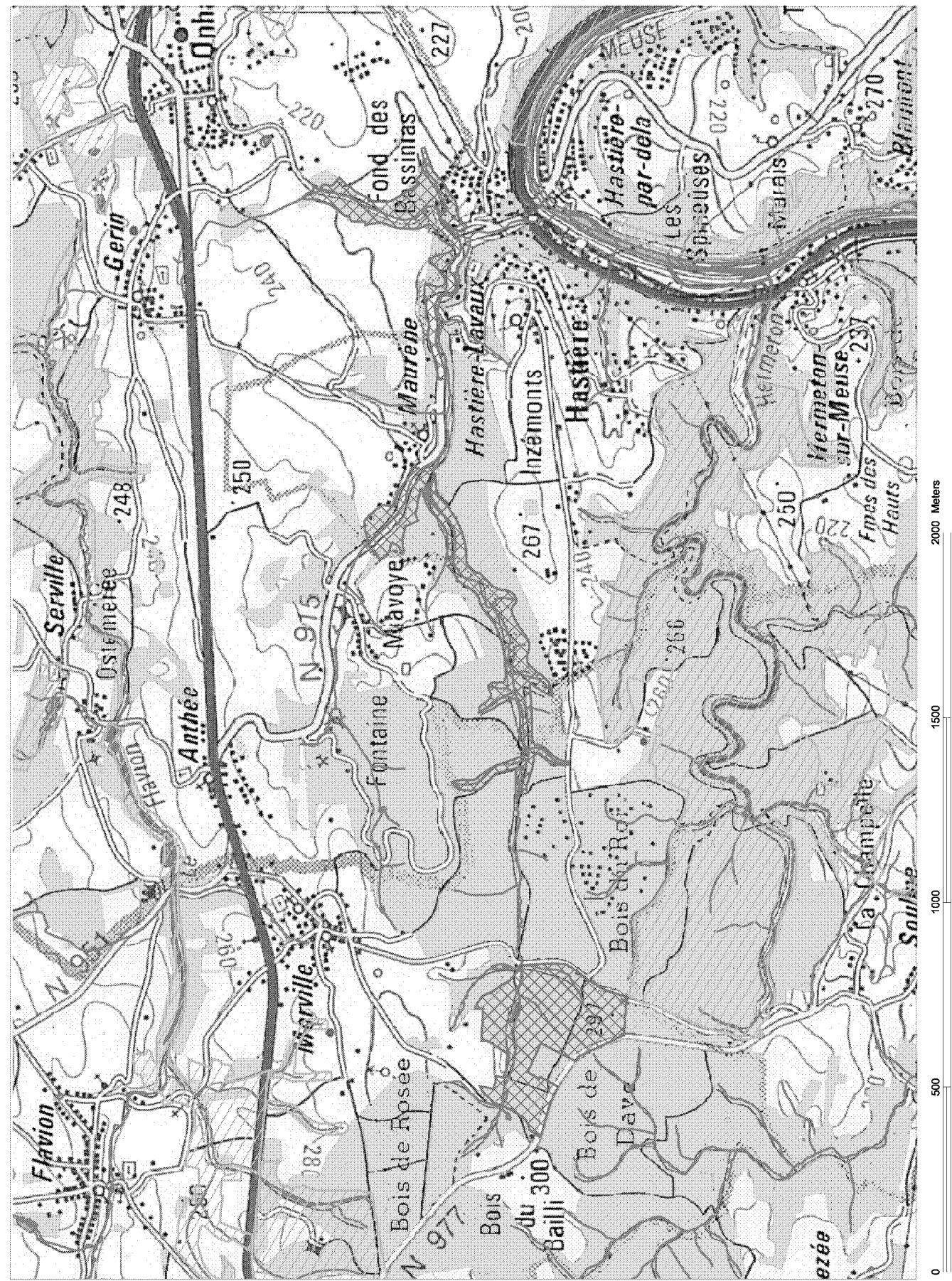
Site concerné 

Autre site 

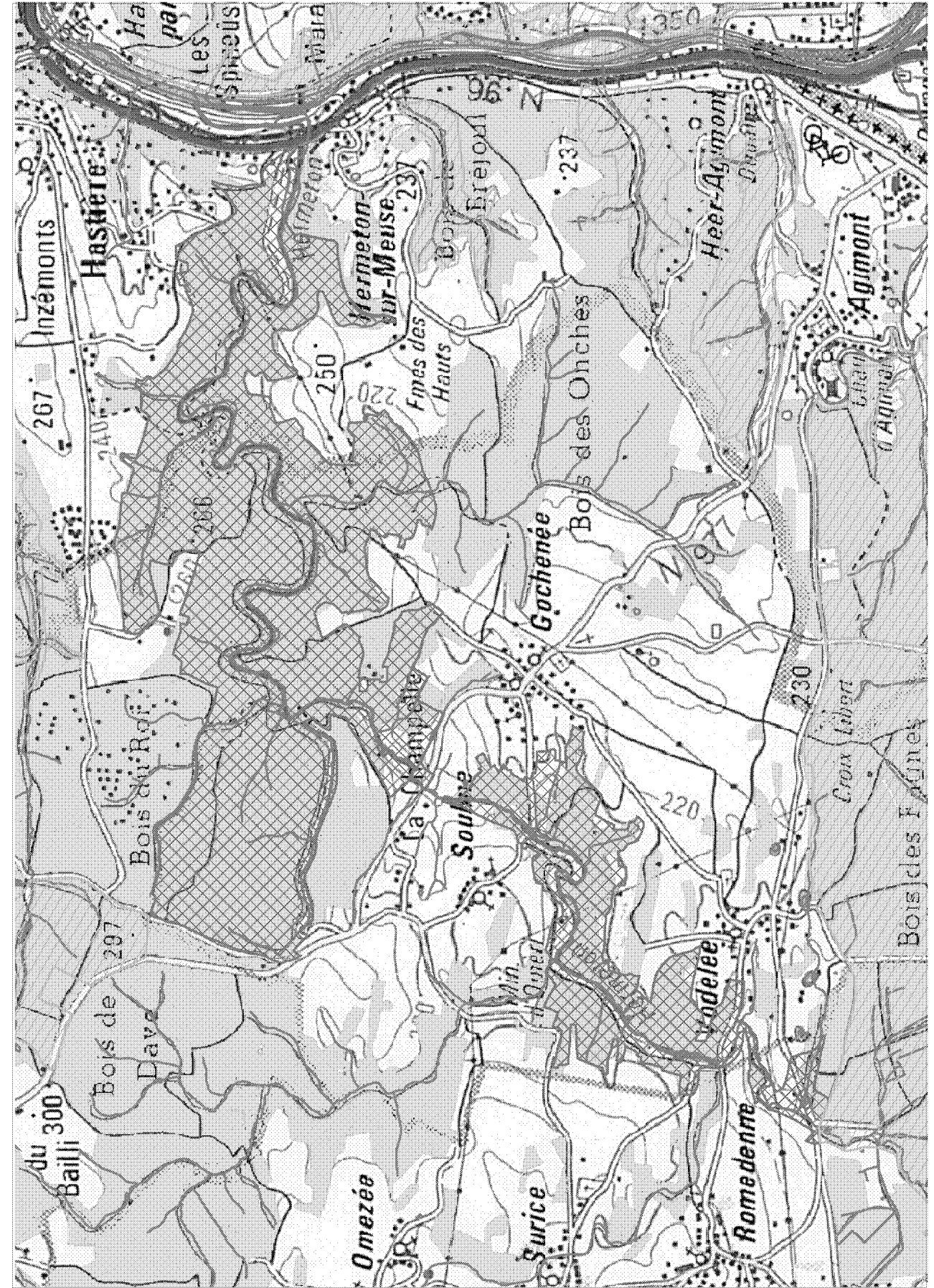
Cartographie de base : © Institut Géographique National - Bruxelles



Centre de Recherche de la Nature, des Forêts et du Bois



Sites candidats au réseau Natura 2000 proposés à la Commission européenne par les décisions du Gouvernement wallon du 26/9/2002 et du 4/2/2004
BE35018 Bassin de l'Hermeton en aval de Vodelée

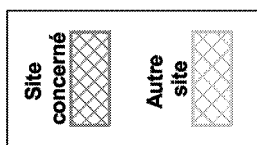


Cartographie de base : © Institut Géographique National - Bruxelles



Centre de Recherche de la Nature, des Forêts et du Bois

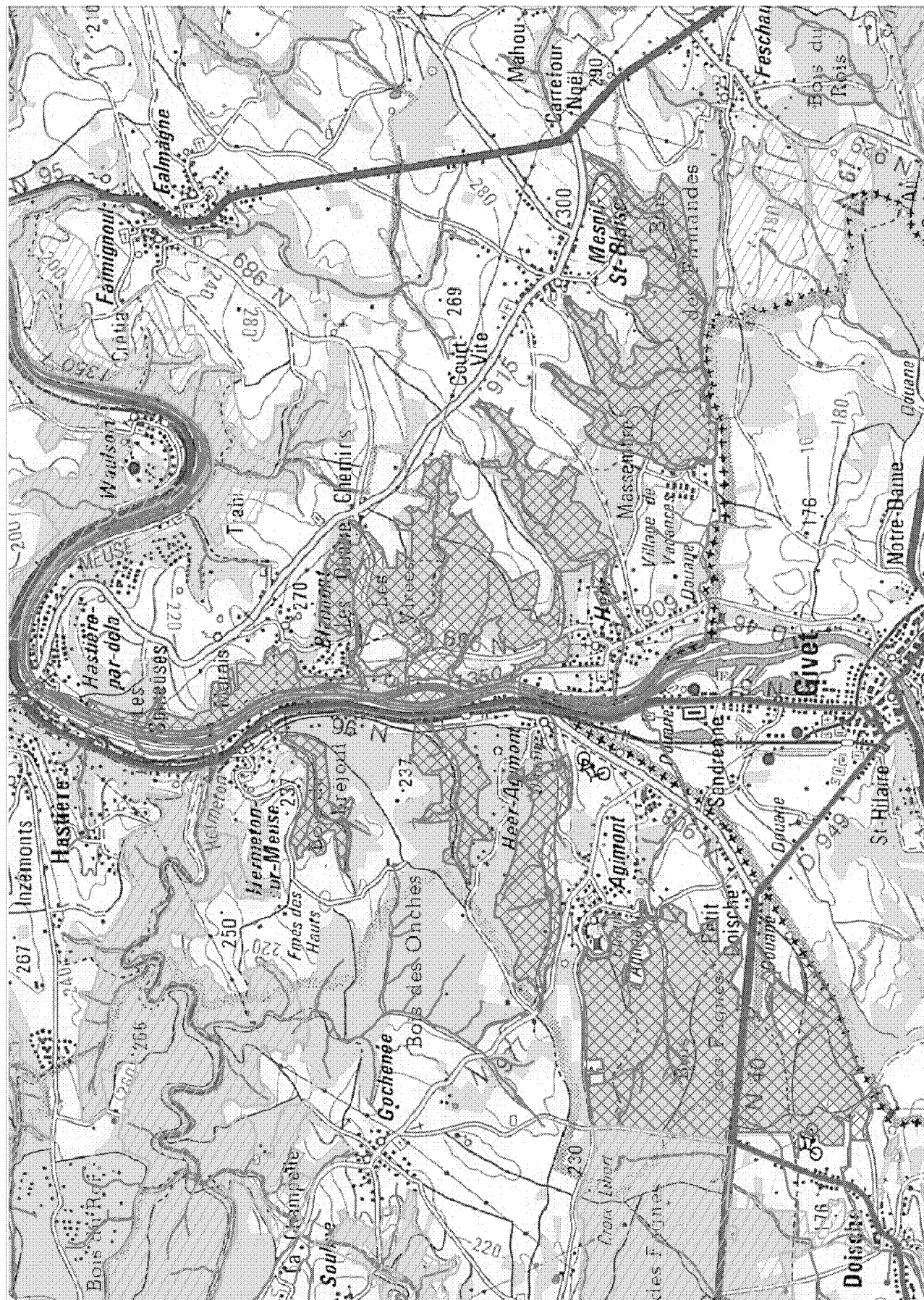
Sites candidats au réseau Natura 2000 proposés à la Commission européenne par les décisions du Gouvernement wallon du 26/9/2002 et du 4/2/2004
BE35019 Vallée de la Meuse en amont d'Hastière



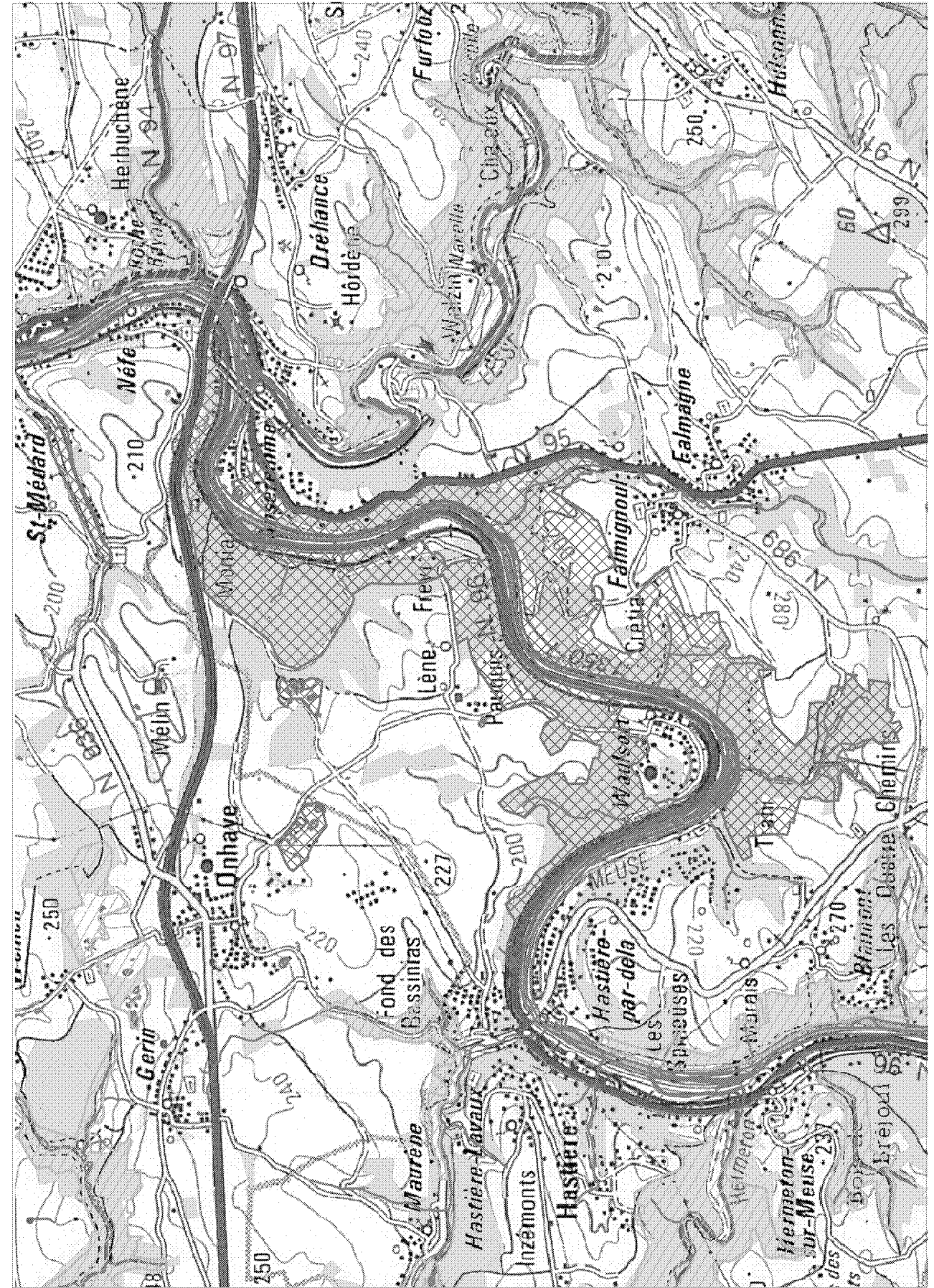
Cartographie de base : © Institut Géographique National - Bruxelles



Centre de
Recherche
de la Nature,
des Forêts
et du Bois



Sites candidats au réseau Natura 2000 proposés à la Commission européenne par les décisions du Gouvernement wallon du 26/9/2002 et du 4/2/2004
BE35020 Vallée de la Meuse d'Hastière à Dinant




Cartographie de base : © Institut Géographique National - Bruxelles




Centre de
Recherche
de la Nature,
des Forêts
et du Bois

0 500 1000 1500 2000 Meters

Sites candidats au réseau Natura 2000 proposés à la Commission européenne par les décisions du Gouvernement wallon du 26/9/2002 et du 4/2/2004
BE35021 Vallée de la Lesse en aval de Houyet

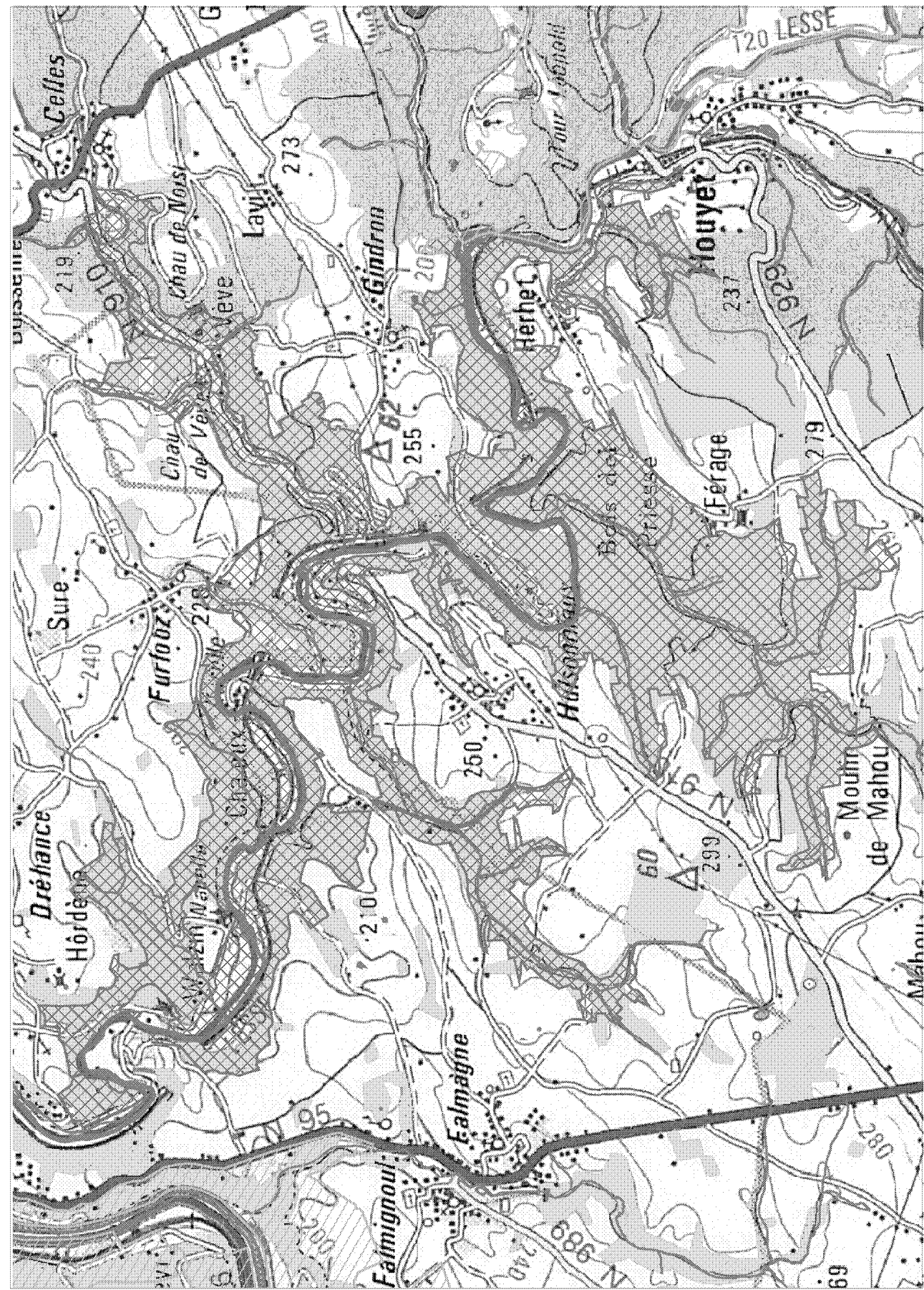
Site concerné 

Autre site 

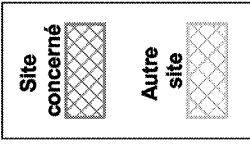
Cartographie de base : © Institut Géographique National - Bruxelles



Centre de Recherche de la Nature, des Forêts et du Bois



Sites candidats au réseau Natura 2000 proposés à la Commission européenne par les décisions du Gouvernement wallon du 26/9/2002 et du 4/2/2004
BE35022 Bassin de l'Iwène



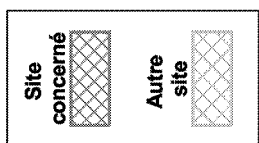
Cartographie de base : © Institut Géographique National - Bruxelles



Centre de
Recherche
de la Nature,
des Forêts
et du Bois



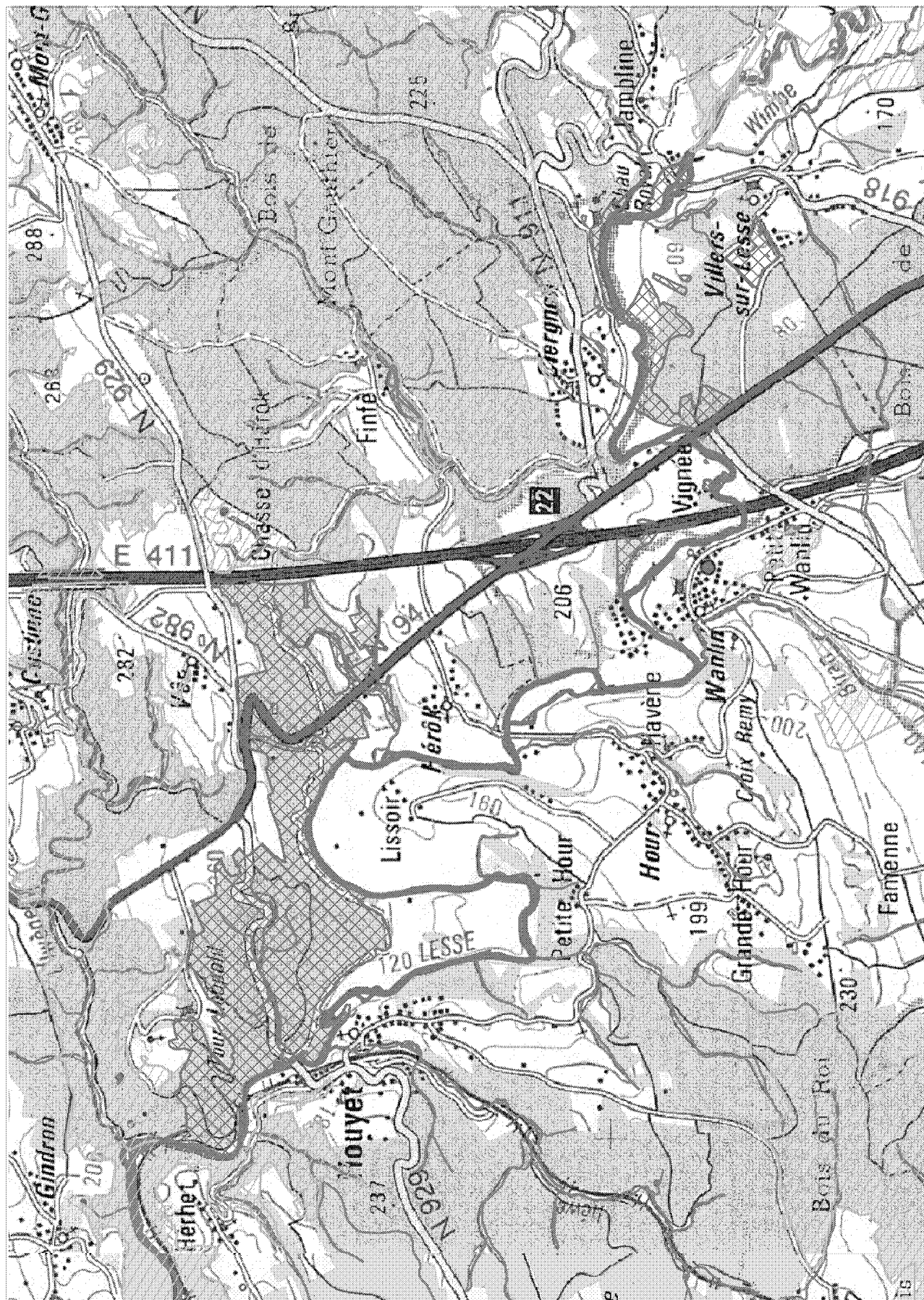
Sites candidats au réseau Natura 2000 proposés à la Commission européenne par les décisions du Gouvernement wallon du 26/9/2002 et du 4/2/2004
BE35023 Vallée de la Lesse entre Villers-sur-Lesse et Houyet



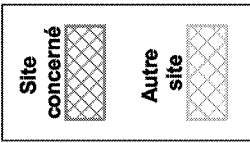
Cartographie de base : © Institut Géographique National - Bruxelles




Centre de
Recherche
de la Nature,
des Forêts
et du Bois



Sites candidats au réseau Natura 2000 proposés à la Commission européenne par les décisions du Gouvernement wallon du 26/9/2002 et du 4/2/2004
BE35024 Vallées des Ruisseaux de Fenffe et du Vachau




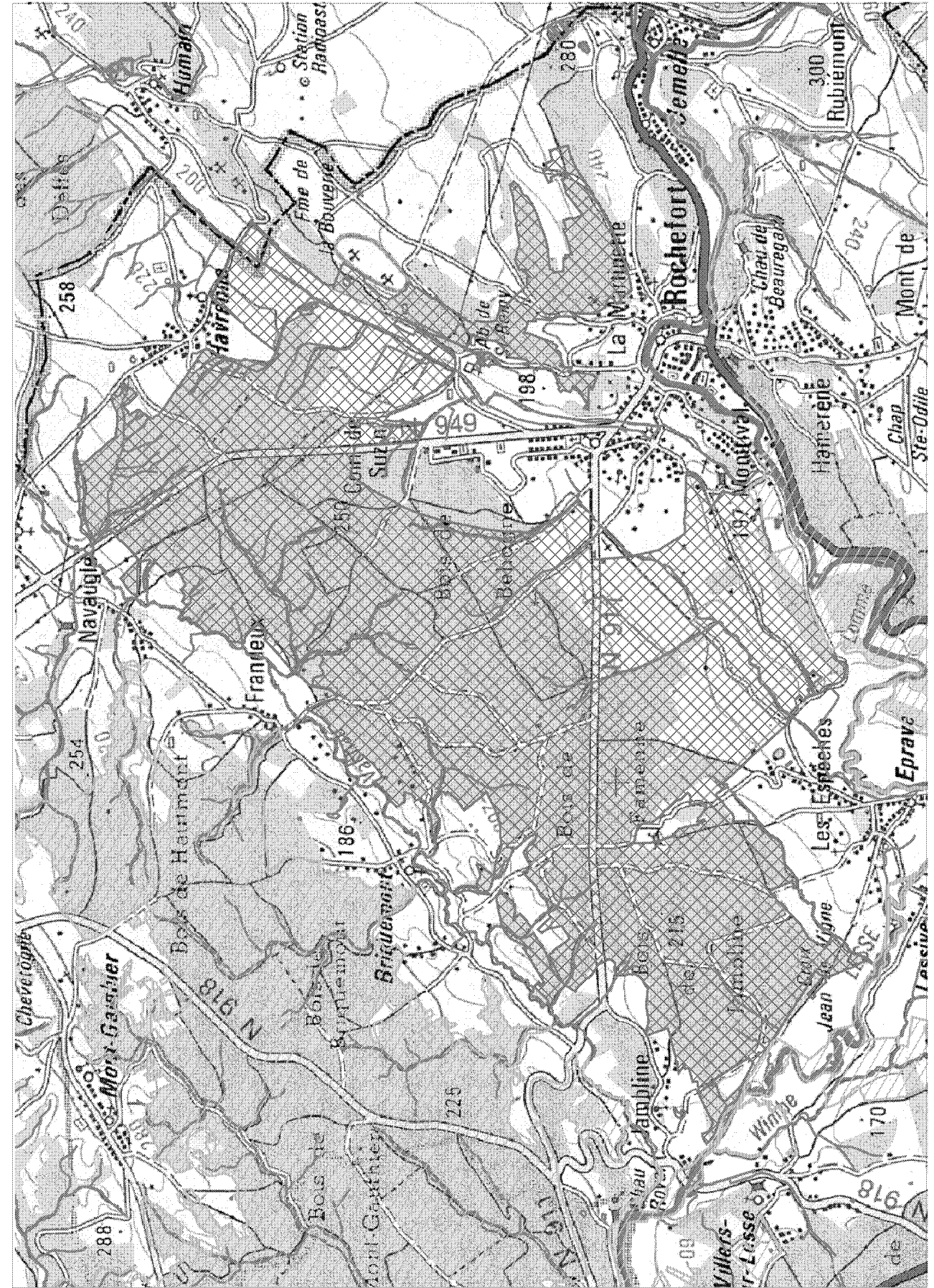
Cartographie de base : © Institut Géographique National - Bruxelles



Centre de Recherche de la Nature, des Forêts et du Bois



Sites candidats au réseau Natura 2000 proposés à la Commission européenne par les décisions du Gouvernement wallon du 26/9/2002 et du 4/2/2004
BE35025 La Famenne entre Eprave et Havrenne



Cartographie de base : © Institut Géographique National - Bruxelles



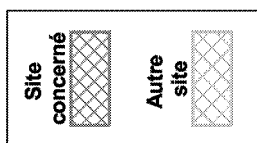
Centre de
 Recherche
 de la Nature,
 des Forêts
 et du Bois



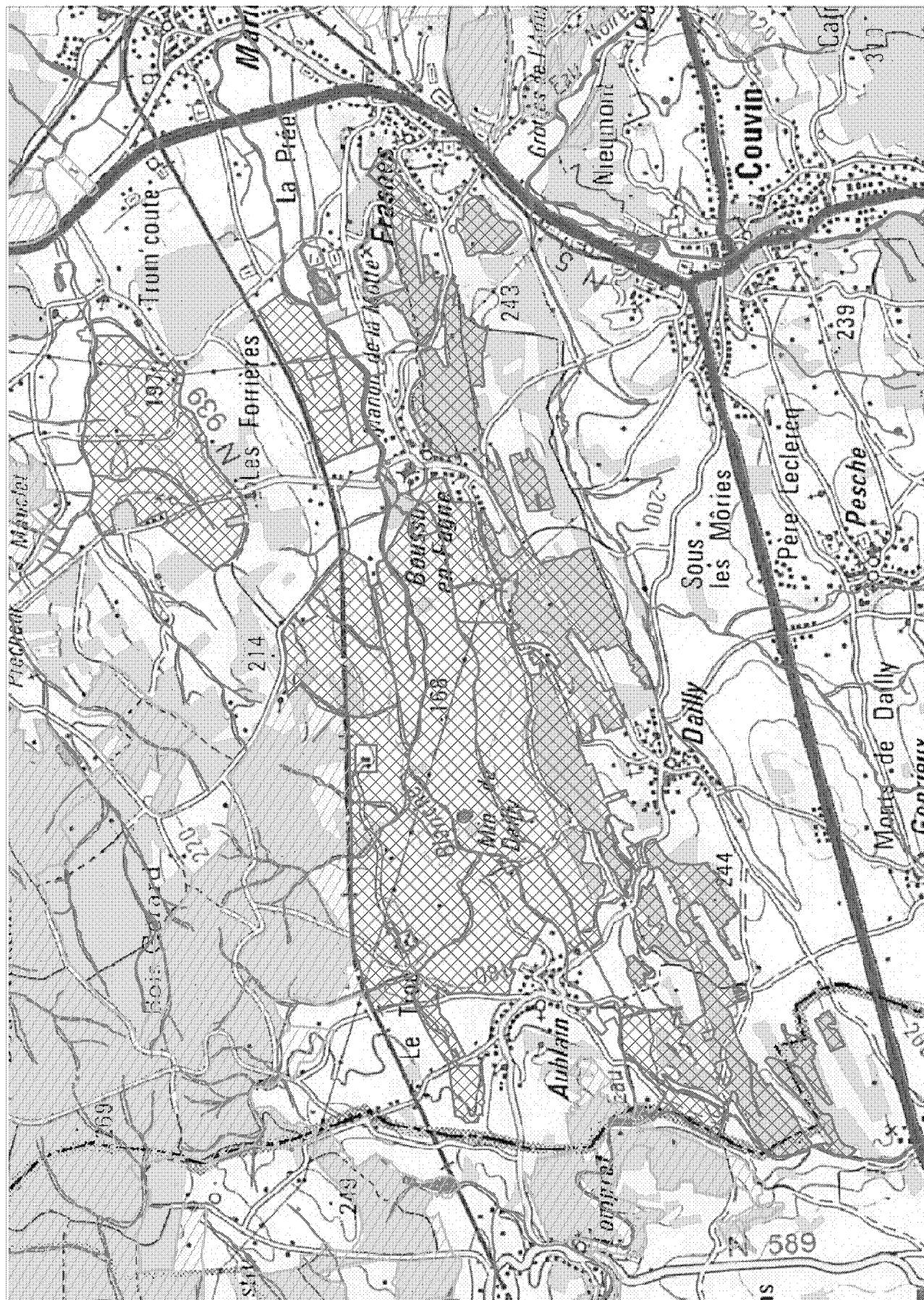
Sites candidats au réseau Natura 2000 proposés à la Commission européenne par les décisions du Gouvernement wallon du 26/9/2002 et du 4/2/2004
BE35026 Massif forestier de Cerfontaine



Sites candidats au réseau Natura 2000 proposés à la Commission européenne par les décisions du Gouvernement wallon du 26/9/2002 et du 4/2/2004
BE35027 Vallée de l'Eau Blanche entre Aublain et Mariembourg

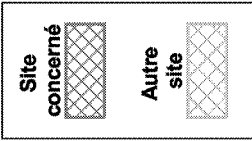


Cartographie de base : © Institut Géographique National - Bruxelles



Centre de
Recherche
de la Nature,
des Forêts
et du Bois

Sites candidats au réseau Natura 2000 proposés à la Commission européenne par les décisions du Gouvernement wallon du 26/9/2002 et du 4/2/2004
BE35028 Bassin fagnard de l'Eau Blanche en aval de Mariembourg



Cartographie de base : © Institut Géographique National - Bruxelles



Centre de
Recherche
de la Nature,
des Forêts
et du Bois



Sites candidats au réseau Natura 2000 proposés à la Commission européenne par les décisions du Gouvernement wallon du 26/9/2002 et du 4/2/2004
BE35029 Bassin fagnard de l'Hermeton




Cartographie de base : © Institut Géographique National - Bruxelles





Centre de
Recherche
de la Nature,
des Forêts
et du Bois

Sites candidats au réseau Natura 2000 proposés à la Commission européenne par les décisions du Gouvernement wallon du 26/9/2002 et du 4/2/2004
BE35030 La Calestienne entre Frasnès et Doische



Cartographie de base : © Institut Géographique National - Bruxelles

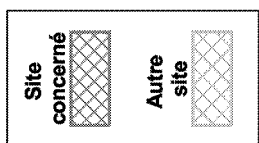
Site concerné 

Autre site 



**Centre de
Recherche
de la Nature,
des Forêts
et du Bois**

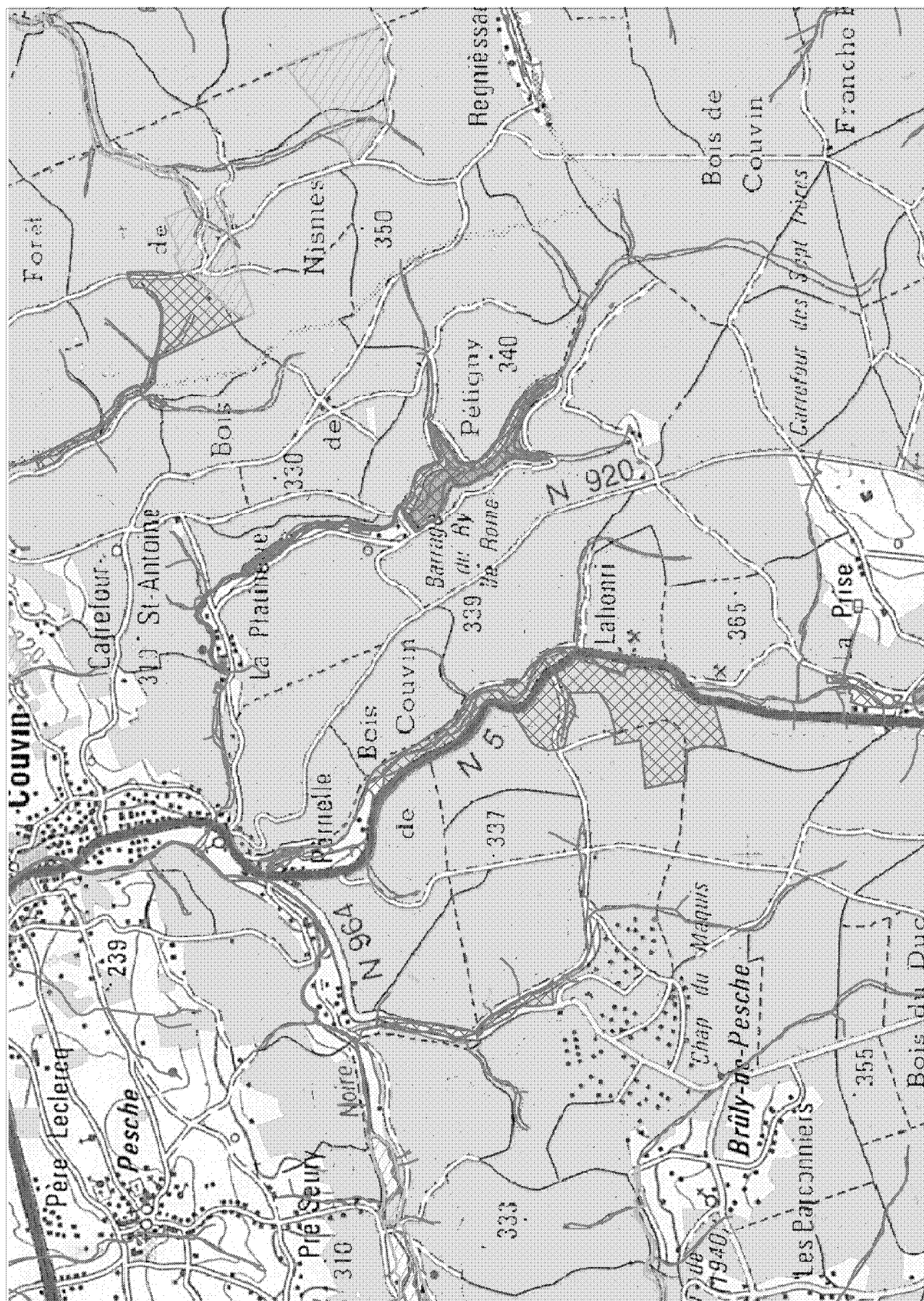
Sites candidats au réseau Natura 2000 proposés à la Commission européenne par les décisions du Gouvernement wallon du 26/9/2002 et du 4/2/2004
BE35031 Bassin ardenneais de l'Eau Noire



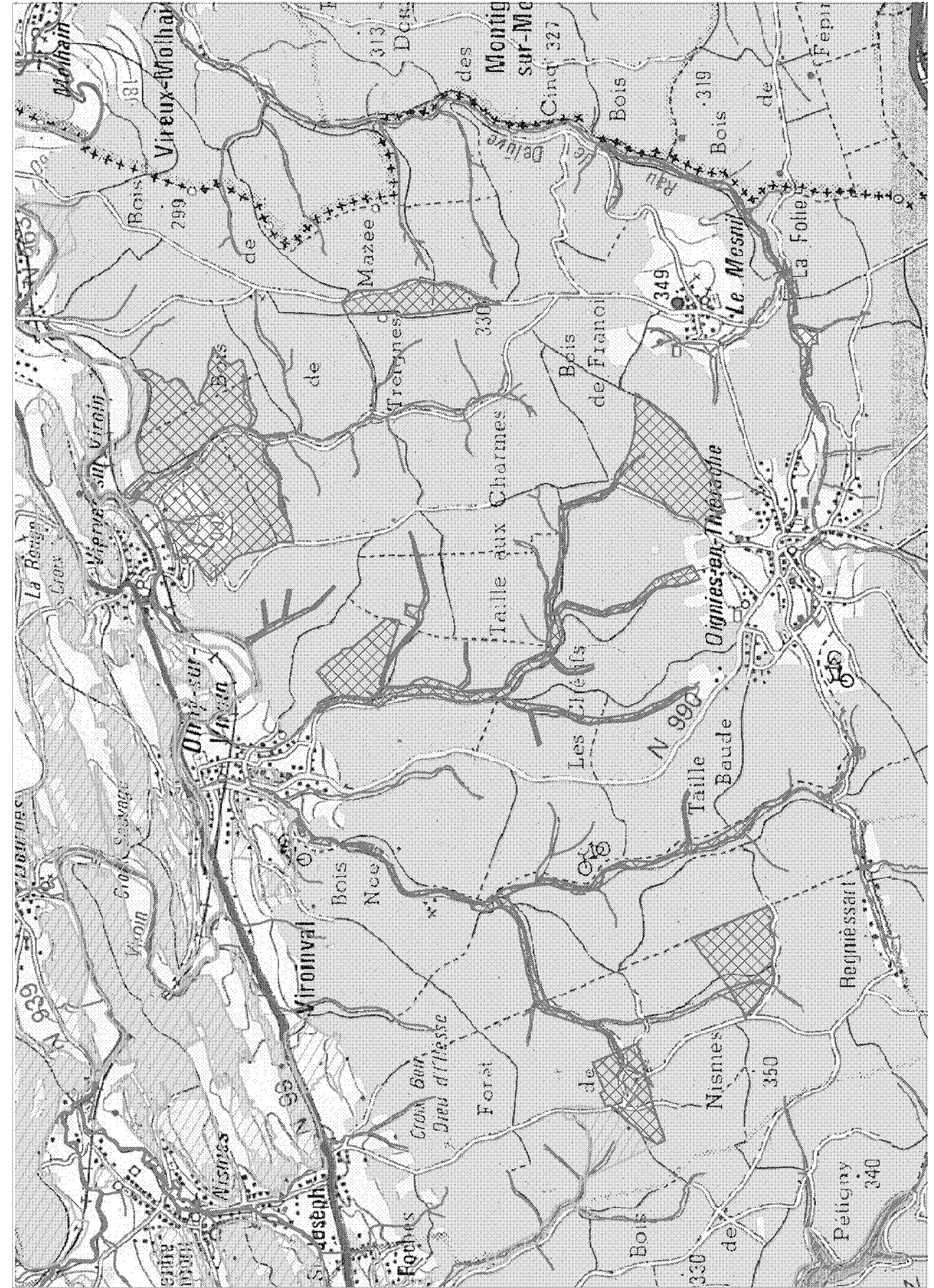
Cartographie de base : © Institut Géographique National - Bruxelles




Centre de
 Recherche
 de la Nature,
 des Forêts
 et du Bois




Sites candidats au réseau Natura 2000 proposés à la Commission européenne par les décisions du Gouvernement wallon du 26/9/2002 et du 4/2/2004
BE35032 Bassin ardennais du Viroin



Cartographie de base : © Institut Géographique National - Bruxelles

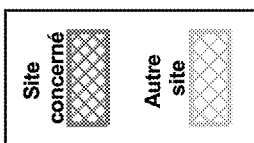
Site concerné 

Autre site 




Centre de Recherche de la Nature, des Forêts et du Bois

Sites candidats au réseau Natura 2000 proposés à la Commission européenne par les décisions du Gouvernement wallon du 26/9/2002 et du 4/2/2004
BE35033 Vallée du Ruisseau d'Alisse



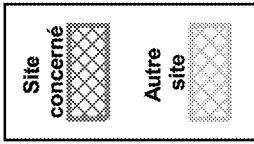
Cartographie de base : © Institut Géographique National - Bruxelles



Centre de
Recherche
de la Nature,
des Forêts
et du Bois



Sites candidats au réseau Natura 2000 proposés à la Commission européenne par les décisions du Gouvernement wallon du 26/9/2002 et du 4/2/2004
BE35034 Vallées des Ruisseaux de Rempeine et de la Scheloupe



Cartographie de base : © Institut Géographique National - Bruxelles

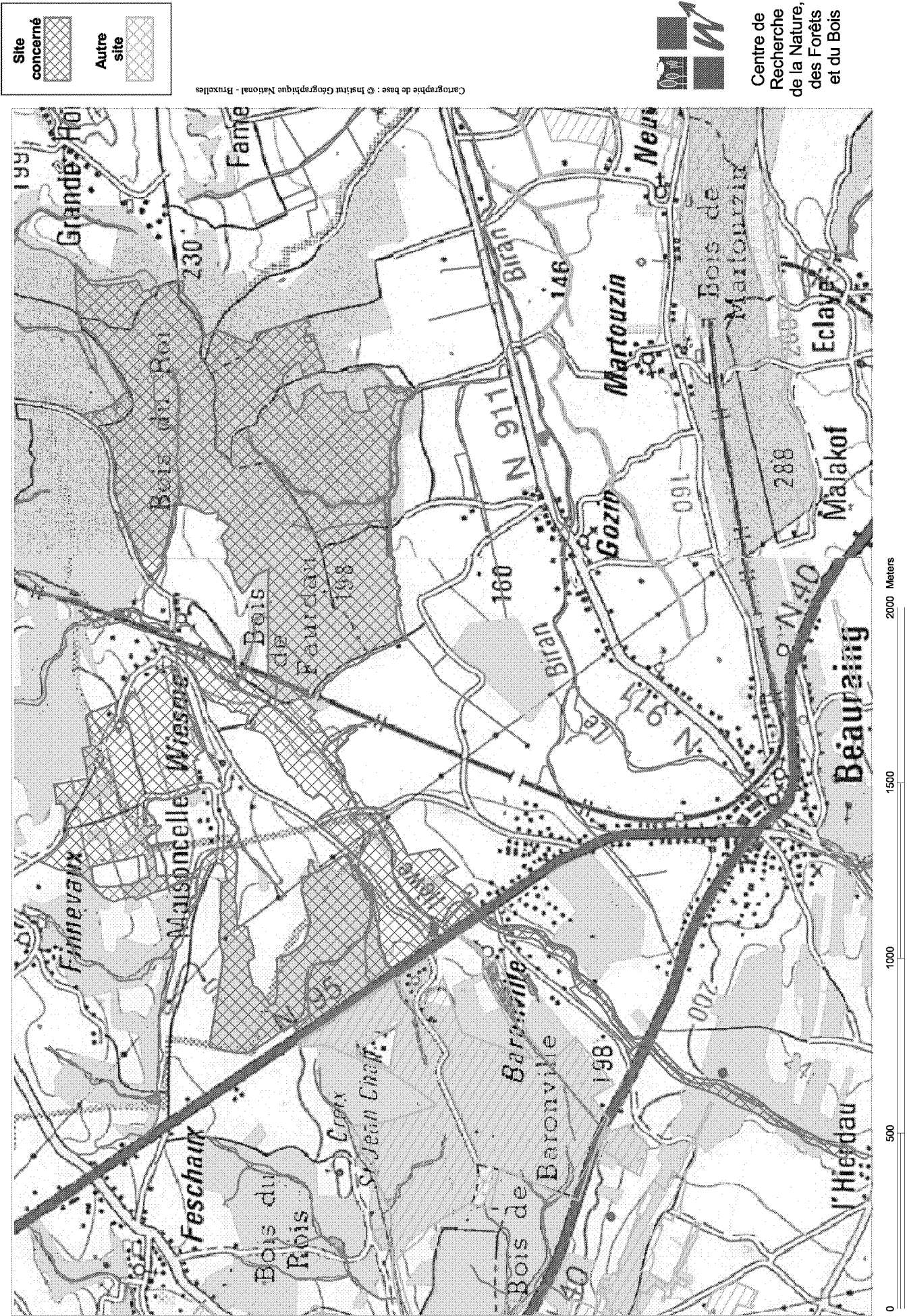


Centre de
Recherche
de la Nature,
des Forêts
et du Bois



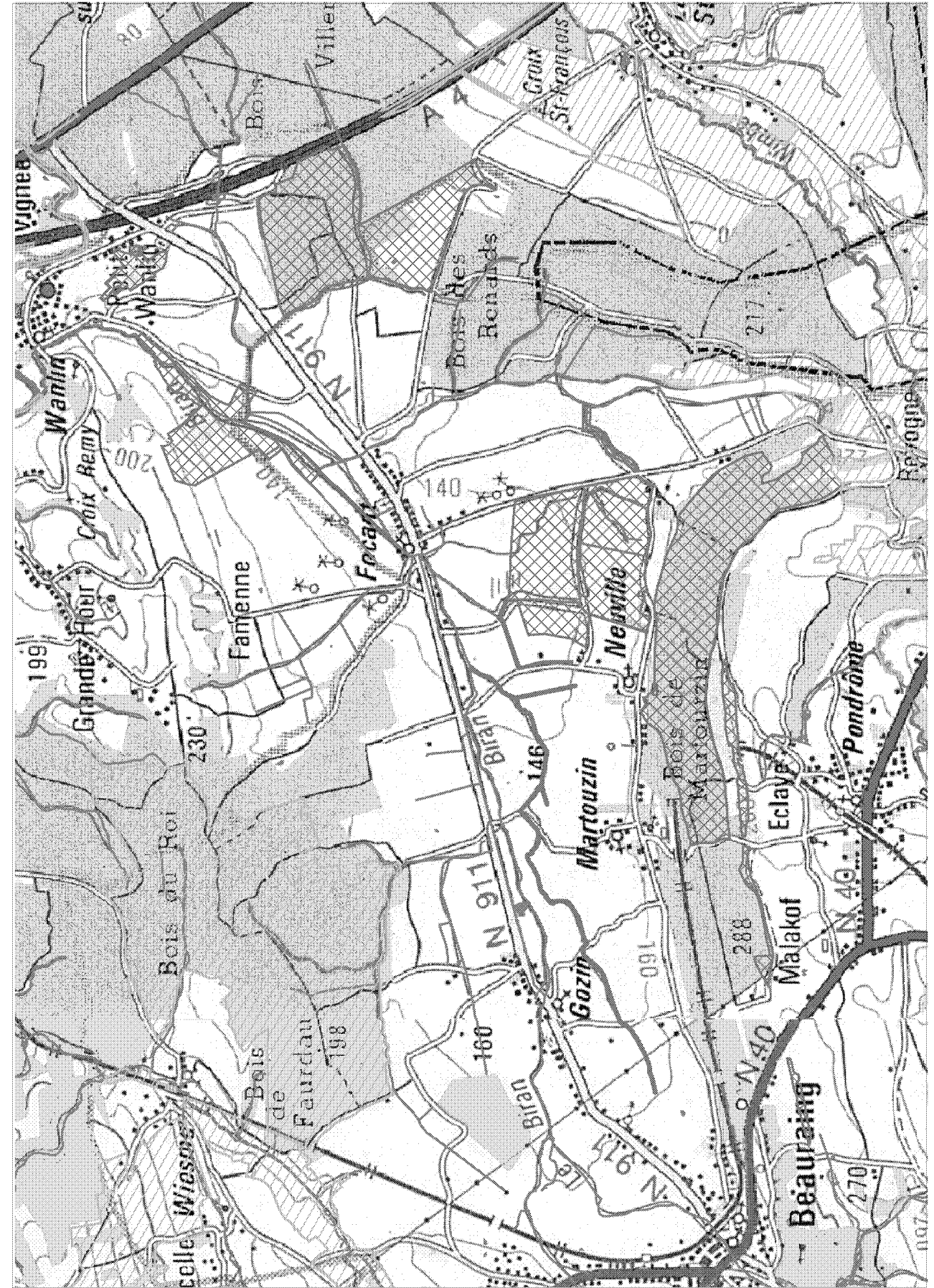
0 500 1000 1500 2000 Meters

Sites candidats au réseau Natura 2000 proposés à la Commission européenne par les décisions du Gouvernement wallon du 26/9/2002 et du 4/2/2004
BE35035 Vallée de l'Ièwe

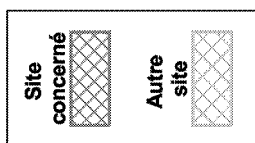


Centre de Recherche de la Nature, des Forêts et du Bois

Sites candidats au réseau Natura 2000 proposés à la Commission européenne par les décisions du Gouvernement wallon du 26/9/2002 et du 4/2/2004
BE35036 Vallée du Biran



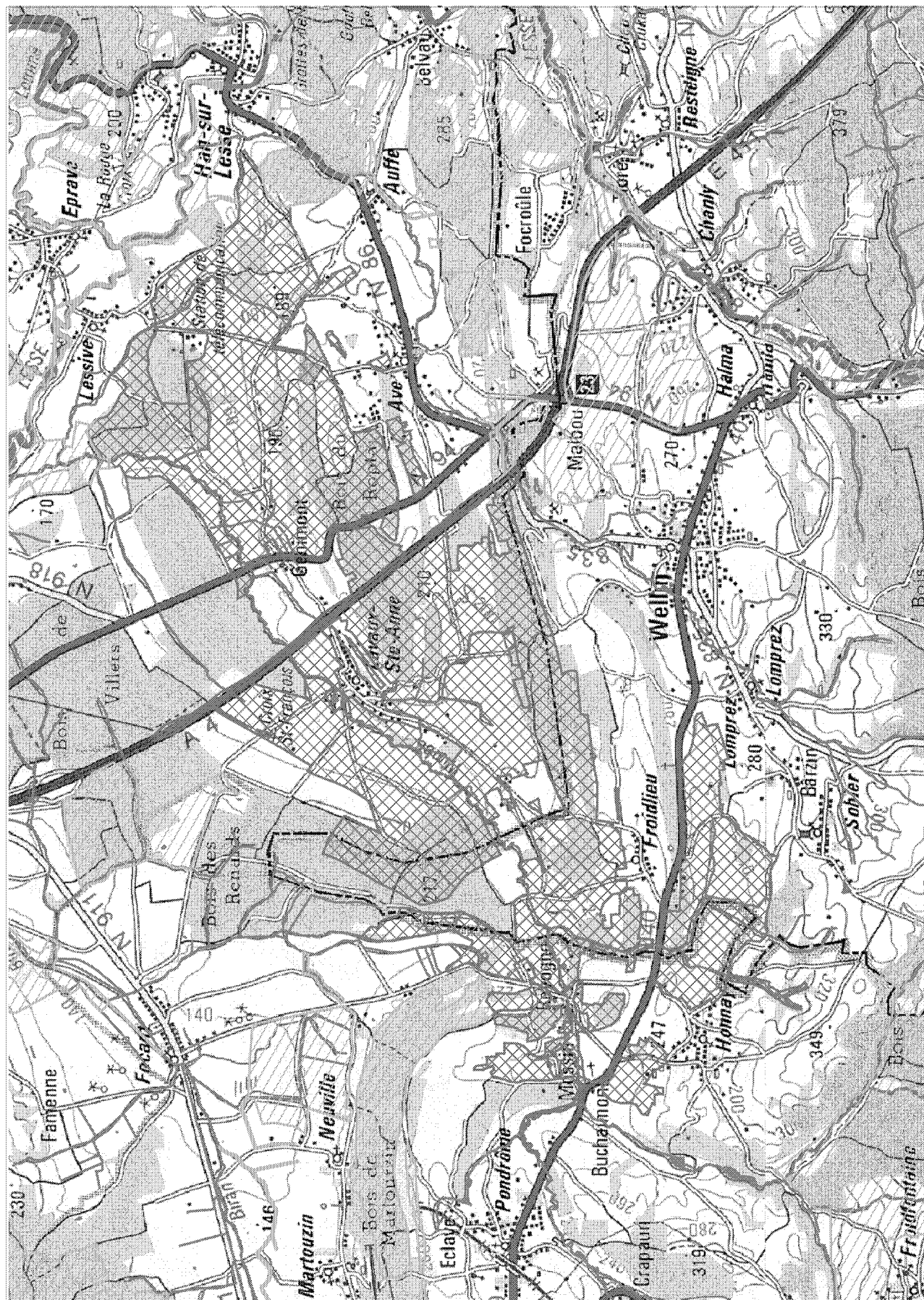
Sites candidats au réseau Natura 2000 proposés à la Commission européenne par les décisions du Gouvernement wallon du 26/9/2002 et du 4/2/2004
BE35037 Vallée de la Wimbe



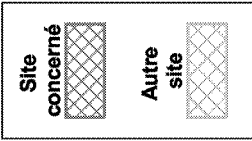
Cartographie de base : © Institut Géographique National - Bruxelles




Centre de Recherche de la Nature, des Forêts et du Bois



Sites candidats au réseau Natura 2000 proposés à la Commission européenne par les décisions du Gouvernement wallon du 26/9/2002 et du 4/2/2004
BE35038 Bassin de la Lesse entre Villers-sur-Lesse et Chanly




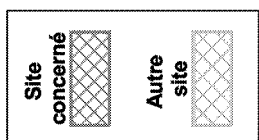
Cartographie de base : © Institut Géographique National - Bruxelles



Centre de
Recherche
de la Nature,
des Forêts
et du Bois



Sites candidats au réseau Natura 2000 proposés à la Commission européenne par les décisions du Gouvernement wallon du 26/9/2002 et du 4/2/2004
BE35039 Vallée de la Houille en aval de Gedinne


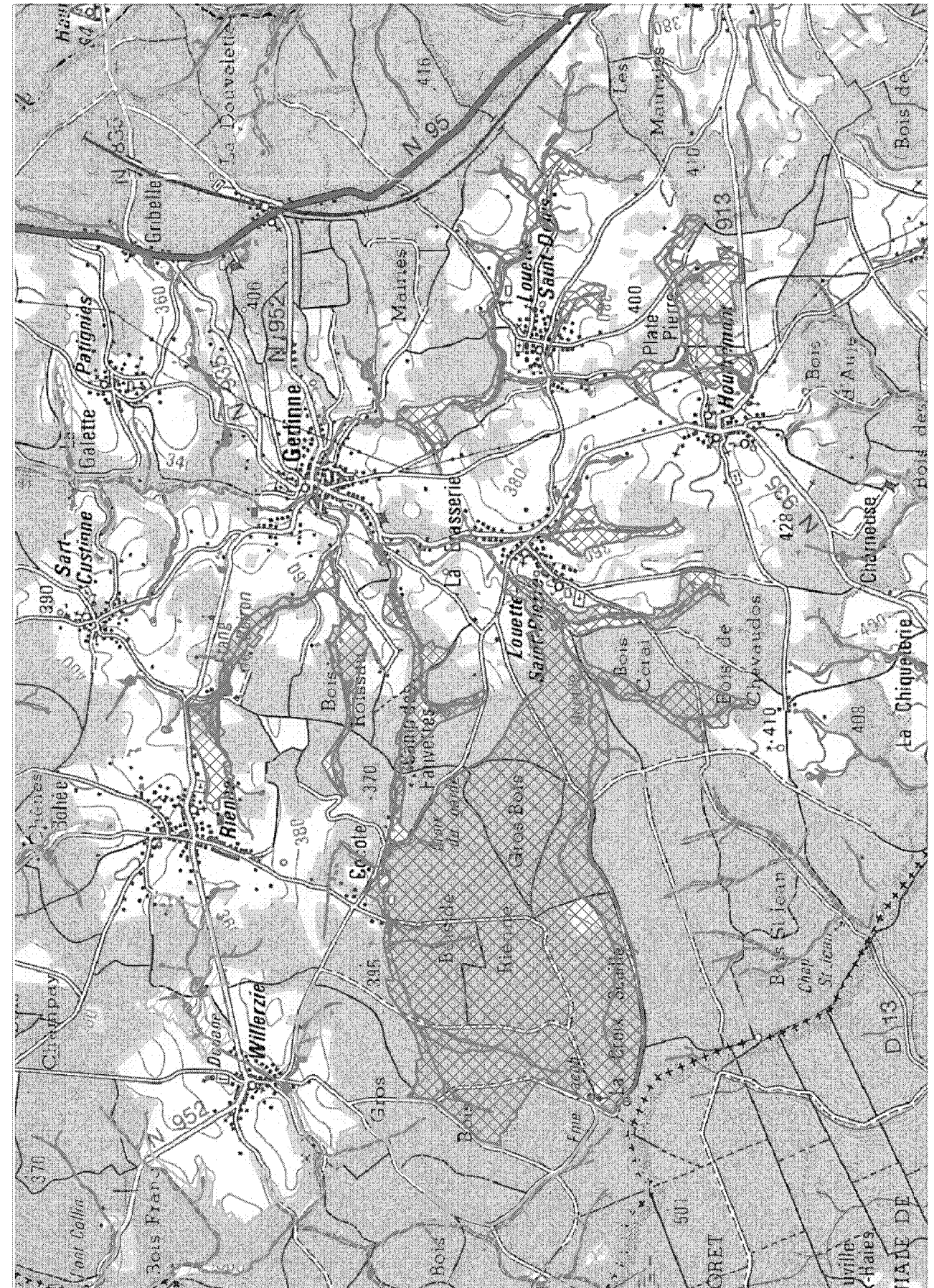


Cartographie de base : © Institut Géographique National - Bruxelles



Centre de
Recherche
de la Nature,
des Forêts
et du Bois

Sites candidats au réseau Natura 2000 proposés à la Commission européenne par les décisions du Gouvernement wallon du 26/9/2002 et du 4/2/2004
BE35041 Bassin de la Houille en amont de Gedinne



Cartographie de base : © Institut Géographique National - Bruxelles



Centre de
Recherche
de la Nature,
des Forêts
et du Bois

Sites candidats au réseau Natura 2000 proposés à la Commission européenne par les décisions du Gouvernement wallon du 26/9/2002 et du 4/2/2004
BE35042 Vallée de l'Almache en amont de Gembes

Site concerné	
Autre site	

Cartographie de base : © Institut Géographique National - Bruxelles

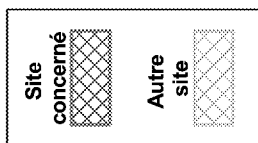


Centre de
Recherche
de la Nature,
des Forêts
et du Bois




0 500 1000 1500 2000 Meters

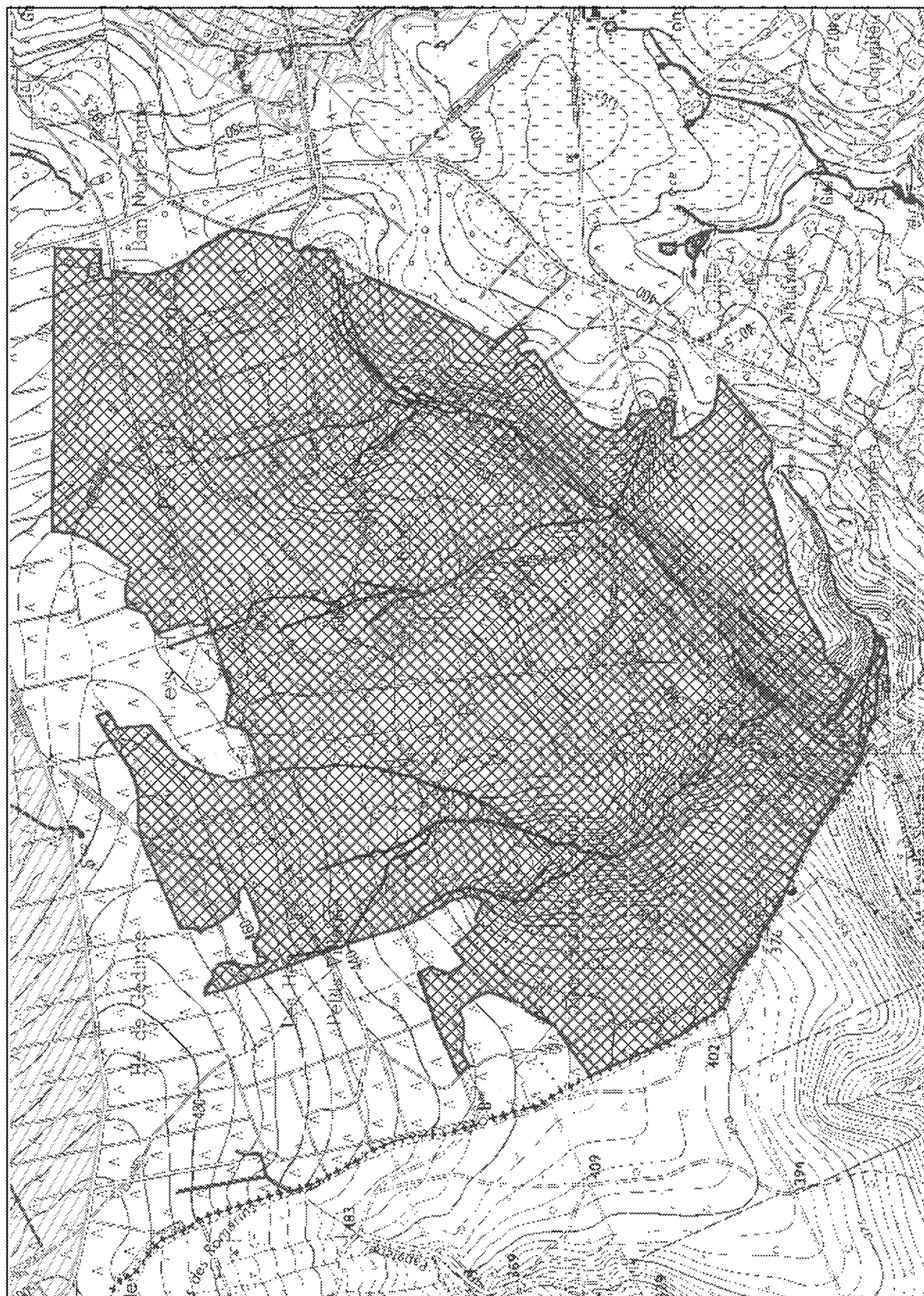
Sites candidats au réseau Natura 2000 proposés à la Commission européenne par les décisions du Gouvernement wallon du 26/9/2002 et du 4/2/2004
BE35043 Vallée du Ruisseau de Saint-Jean



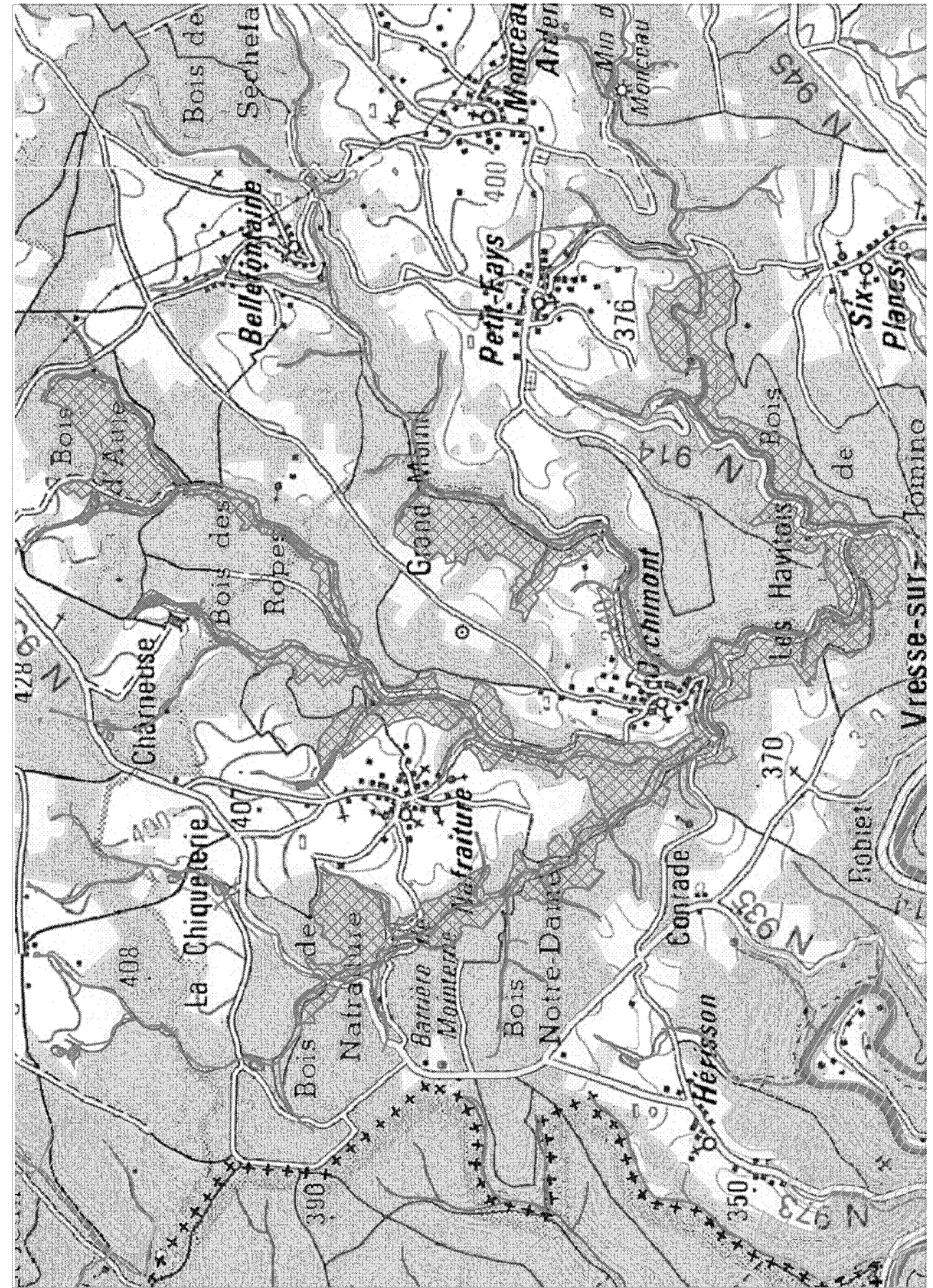
Cartographie de base : © Institut Géographique National - Bruxelles




Centre de
Recherche
de la Nature,
des Forêts
et du Bois





Sites candidats au réseau Natura 2000 proposés à la Commission européenne par les décisions du Gouvernement wallon du 26/9/2002 et du 4/2/2004
BE35044 Bassin du Ruisseau du Ru au Moulin



Cartographie de base : © Institut Géographique National - Bruxelles

Site concerné 

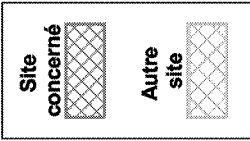
Autre site 



Centre de
Recherche
de la Nature,
des Forêts
et du Bois

0 500 1000 1500 2000 Meters

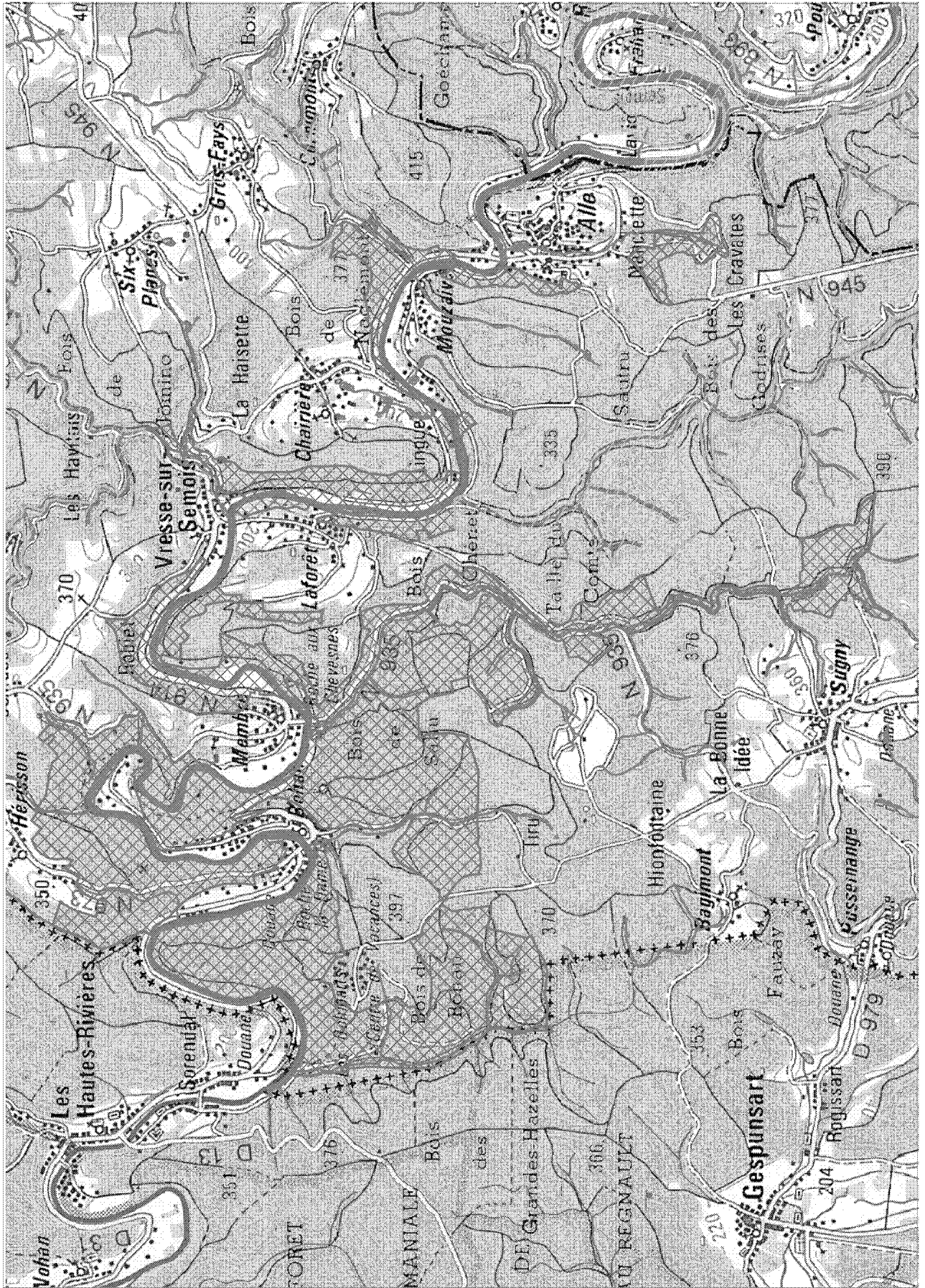
Sites candidats au réseau Natura 2000 proposés à la Commission européenne par les décisions du Gouvernement wallon du 26/9/2002 et du 4/2/2004
BE35045 Vallée de la Semois en aval d'Alle



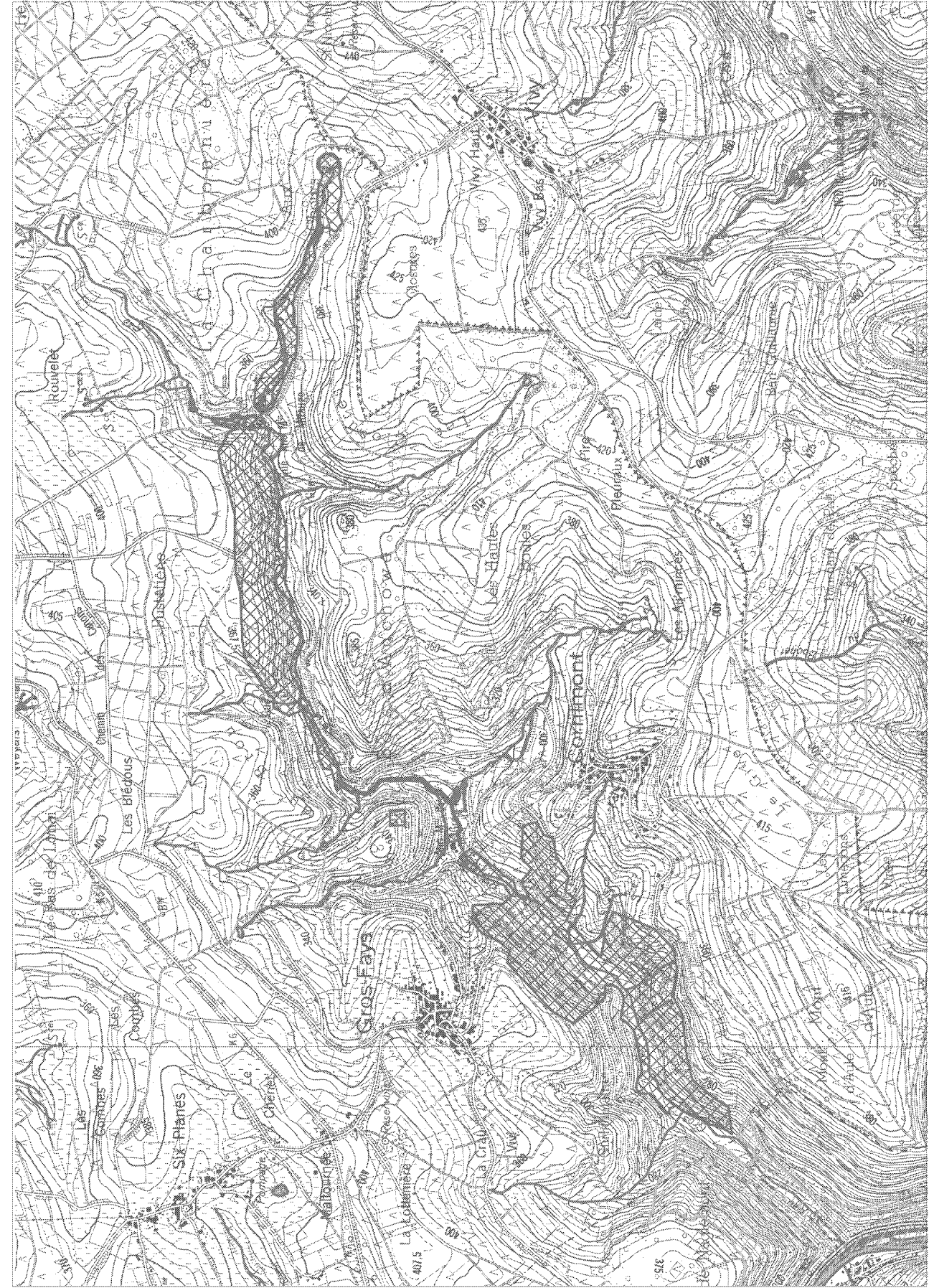
Cartographie de base : © Institut Géographique National - Bruxelles



Centre de
 Recherche
 de la Nature,
 des Forêts
 et du Bois



Sites candidats au réseau Natura 2000 proposés à la Commission européenne par les décisions du Gouvernement wallon du 26/9/2002 et du 4/2/2004
BE35046 Vallée du Ruisseau de Gros Fays



Site concerné	
Autre site	


Cartographie de base : © Institut Géographique National - Bruxelles




Centre de Recherche de la Nature, des Forêts et du Bois


0 500 1000 1500 2000 Meters

Sites candidats au réseau Natura 2000 proposés à la Commission européenne par les décisions du Gouvernement wallon du 26/9/2002 et du 4/2/2004
BE35047 Vallée du Ruisseau de Rebais


Site concerné 

Autre site 


Cartographie de base : © Institut Géographique National - Bruxelles



Centre de Recherche de la Nature, des Forêts et du Bois



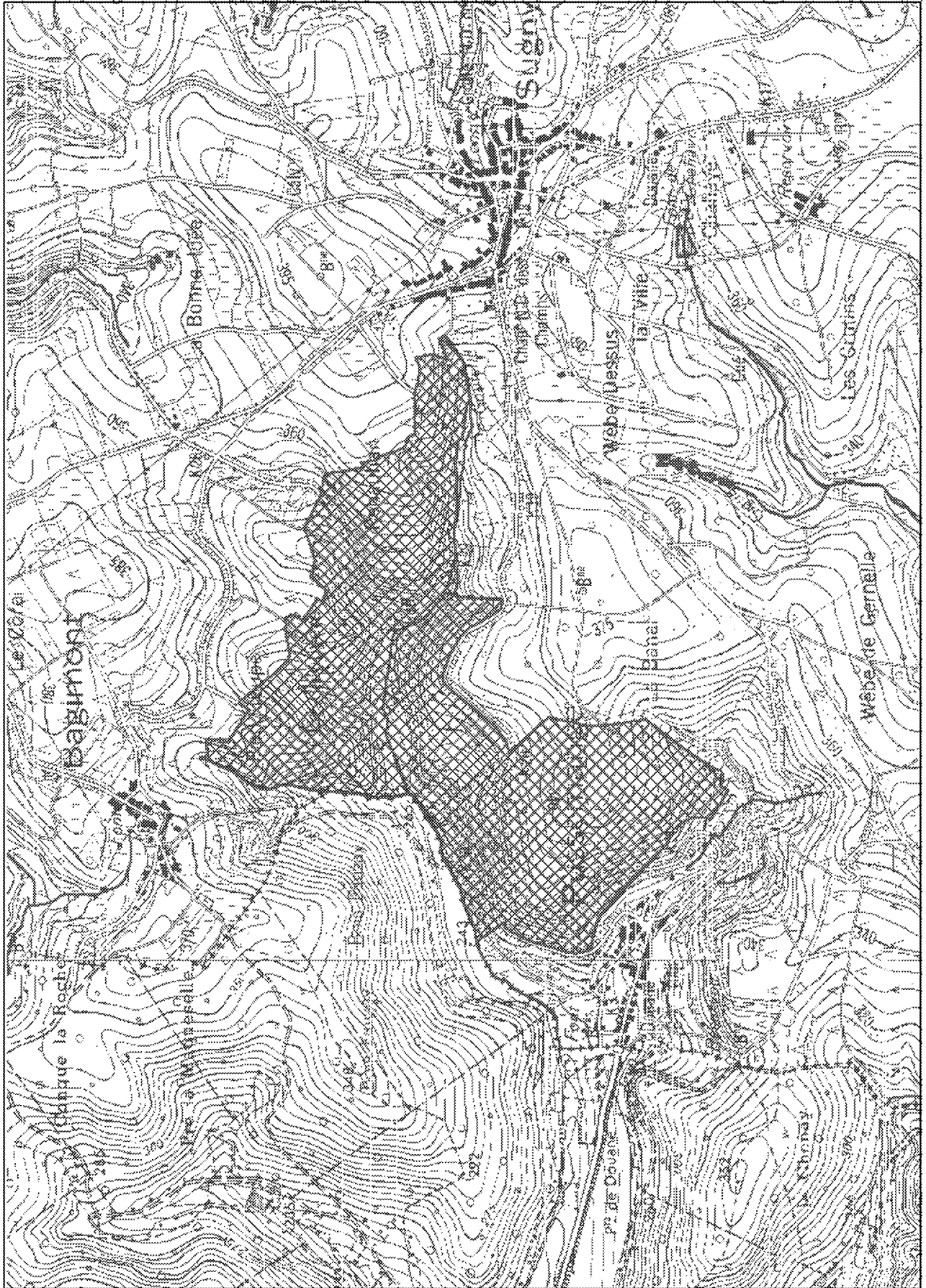
Sites candidats au réseau Natura 2000 proposés à la Commission européenne par les décisions du Gouvernement wallon du 26/9/2002 et du 4/2/2004
BE35048 Vallée du Ruisseau de la Goutelle



Cartographie de base : © Institut Géographique National - Bruxelles

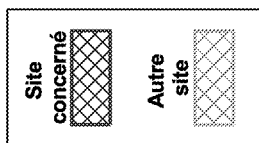


Centre de
Recherche
de la Nature,
des Forêts
et du Bois



0 500 1000 1500 2000 Meters

Sites candidats au réseau Natura 2000 proposés à la Commission européenne par les décisions du Gouvernement wallon du 26/9/2002 et du 4/2/2004
BE35049 Vallée du Ruisseau de Fairoul



Cartographie de base : © Institut Géographique National - Bruxelles



Centre de Recherche
de la Nature,
des Forêts
et du Bois

