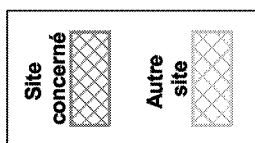


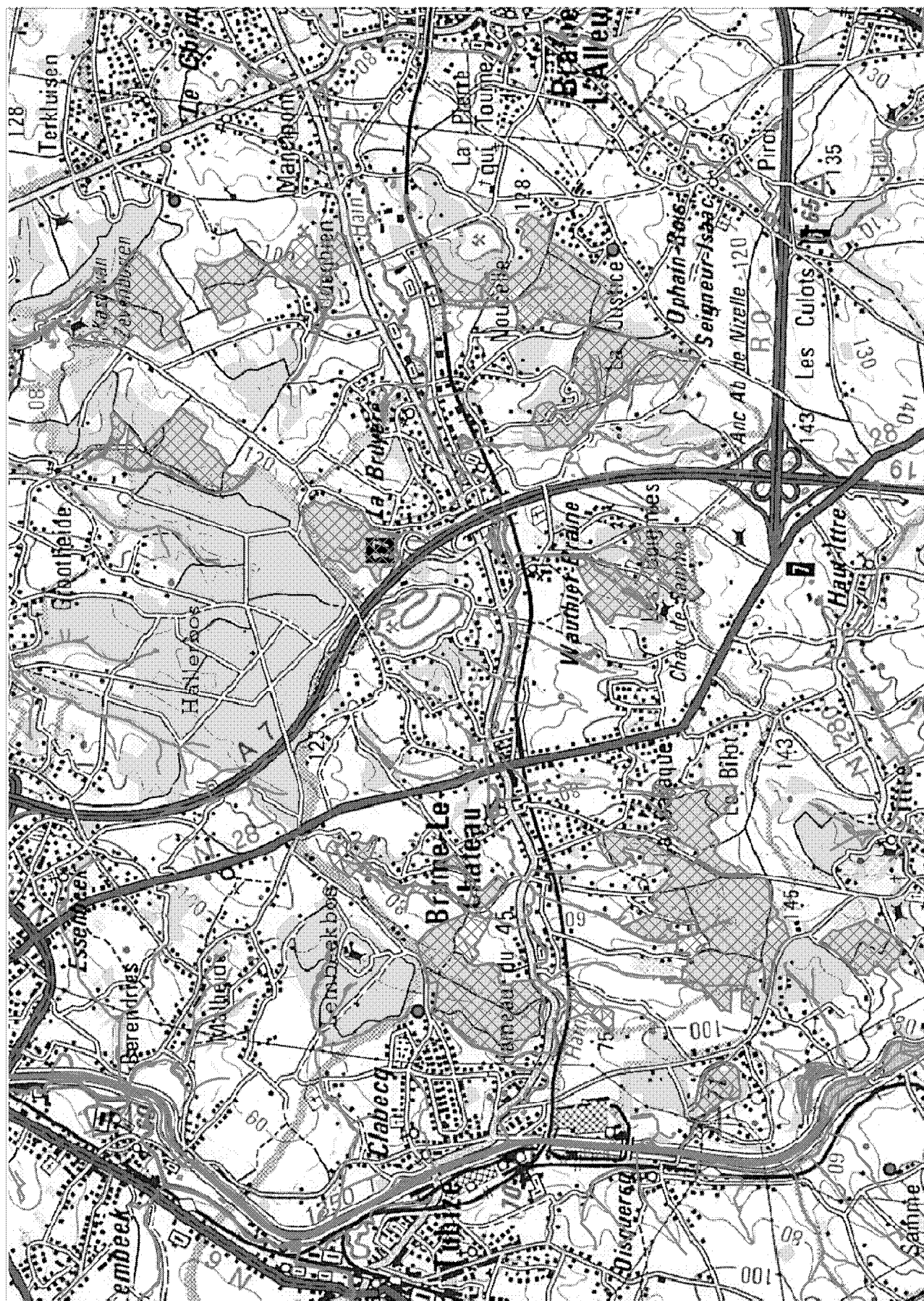
Sites candidats au réseau Natura 2000 proposés à la Commission européenne par les décisions du Gouvernement wallon du 26/9/2002 et du 4/2/2004
BE31001 Affluents brabançons de la Senne



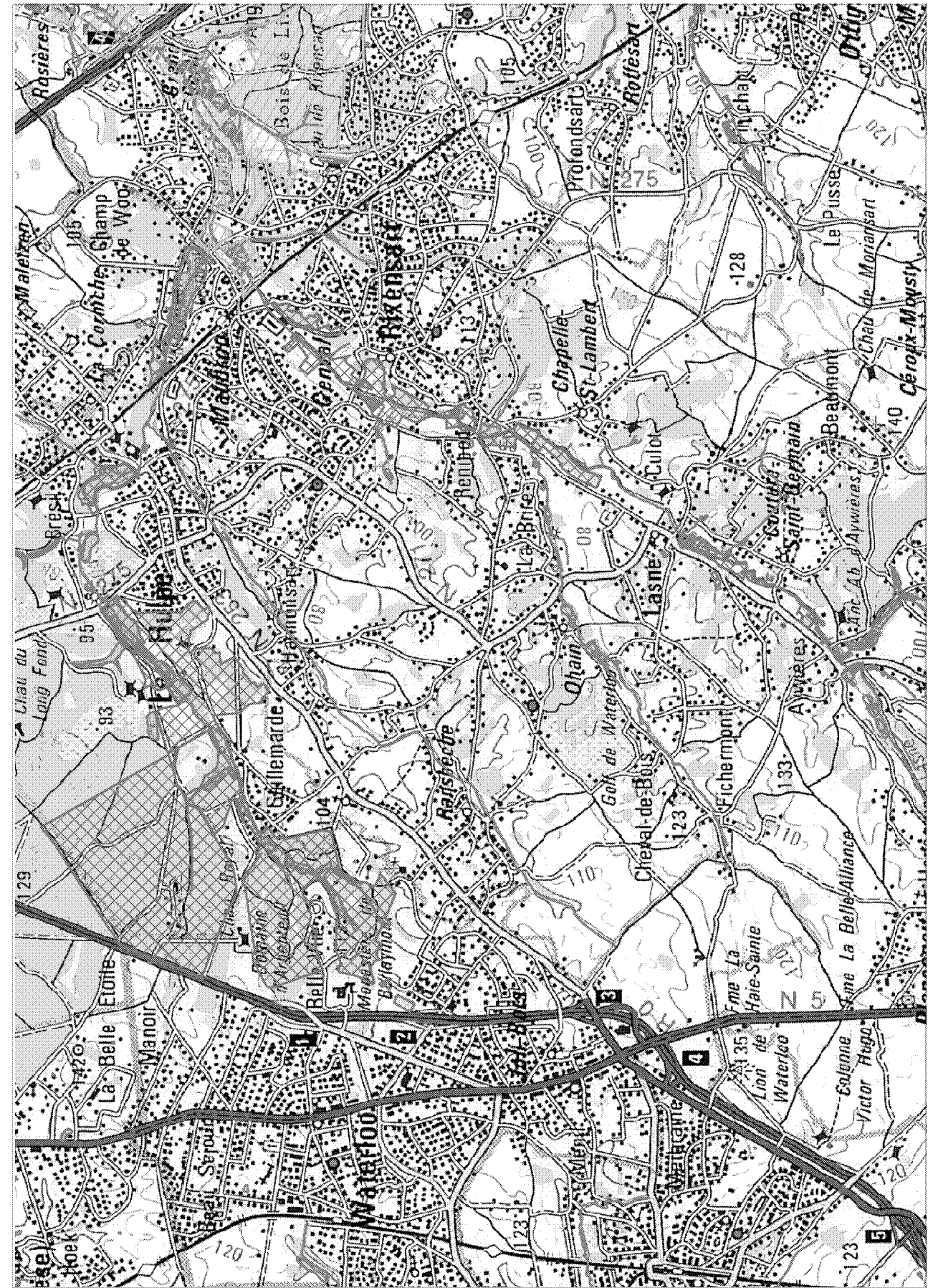
Cartographie de base : © Institut Géographique National - Bruxelles



Centre de
 Recherche
 de la Nature,
 des Forêts
 et du Bois



Sites candidats au réseau Natura 2000 proposés à la Commission européenne par les décisions du Gouvernement wallon du 26/9/2002 et du 4/2/2004
BE31002 Vallées de l'Argentine et de la Lasne





Cartographie de base : © Institut Géographique National - Bruxelles



Centre de
Recherche
de la Nature,
des Forêts
et du Bois

Sites candidats au réseau Natura 2000 proposés à la Commission européenne par les décisions du Gouvernement wallon du 26/9/2002 et du 4/2/2004
BE31003 Vallée de la Lasne

Site concerné 

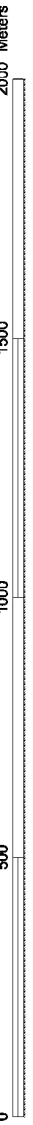
Autre site 



Cartographie de base : © Institut Géographique National - Bruxelles





Centre de Recherche de la Nature, des Forêts et du Bois



Sites candidats au réseau Natura 2000 proposés à la Commission européenne par les décisions du Gouvernement wallon du 26/9/2002 et du 4/2/2004
BE31004 Vallée de la Dyle en aval d'Archennes



Site concerné 

Autre site 

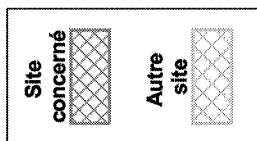
Cartographie de base : © Institut Géographique National - Bruxelles



**Centre de
Recherche
de la Nature,
des Forêts
et du Bois**

0 500 1000 1500 2000 Meters

Sites candidats au réseau Natura 2000 proposés à la Commission européenne par les décisions du Gouvernement wallon du 26/9/2002 et du 4/2/2004
BE31005 Vallée de la Nethen



Cartographie de base : © Institut Géographique National - Bruxelles





Centre de
Recherche
de la Nature,
des Forêts
et du Bois



Sites candidats au réseau Natura 2000 proposés à la Commission européenne par les décisions du Gouvernement wallon du 26/9/2002 et du 4/2/2004
BE31006 Vallée de la Dyle à Ottignies



Site concerné 

Autre site 

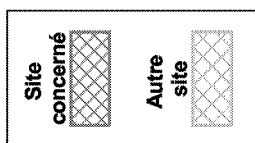
Cartographie de base : © Institut Géographique National - Bruxelles



Centre de Recherche
de la Nature,
des Forêts
et du Bois



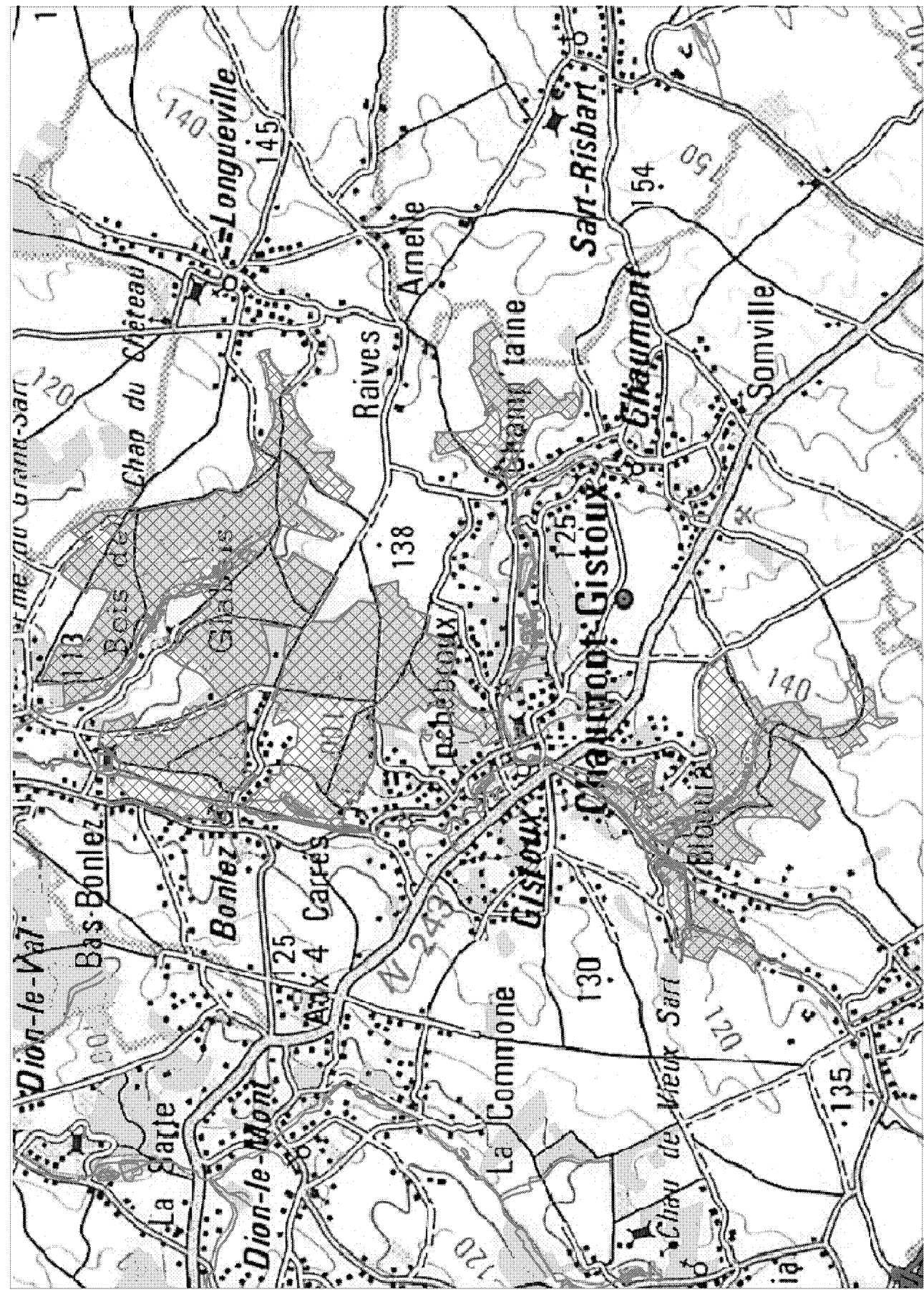
Sites candidats au réseau Natura 2000 proposés à la Commission européenne par les décisions du Gouvernement wallon du 26/9/2002 et du 4/2/2004
BE31007 Vallée du Train



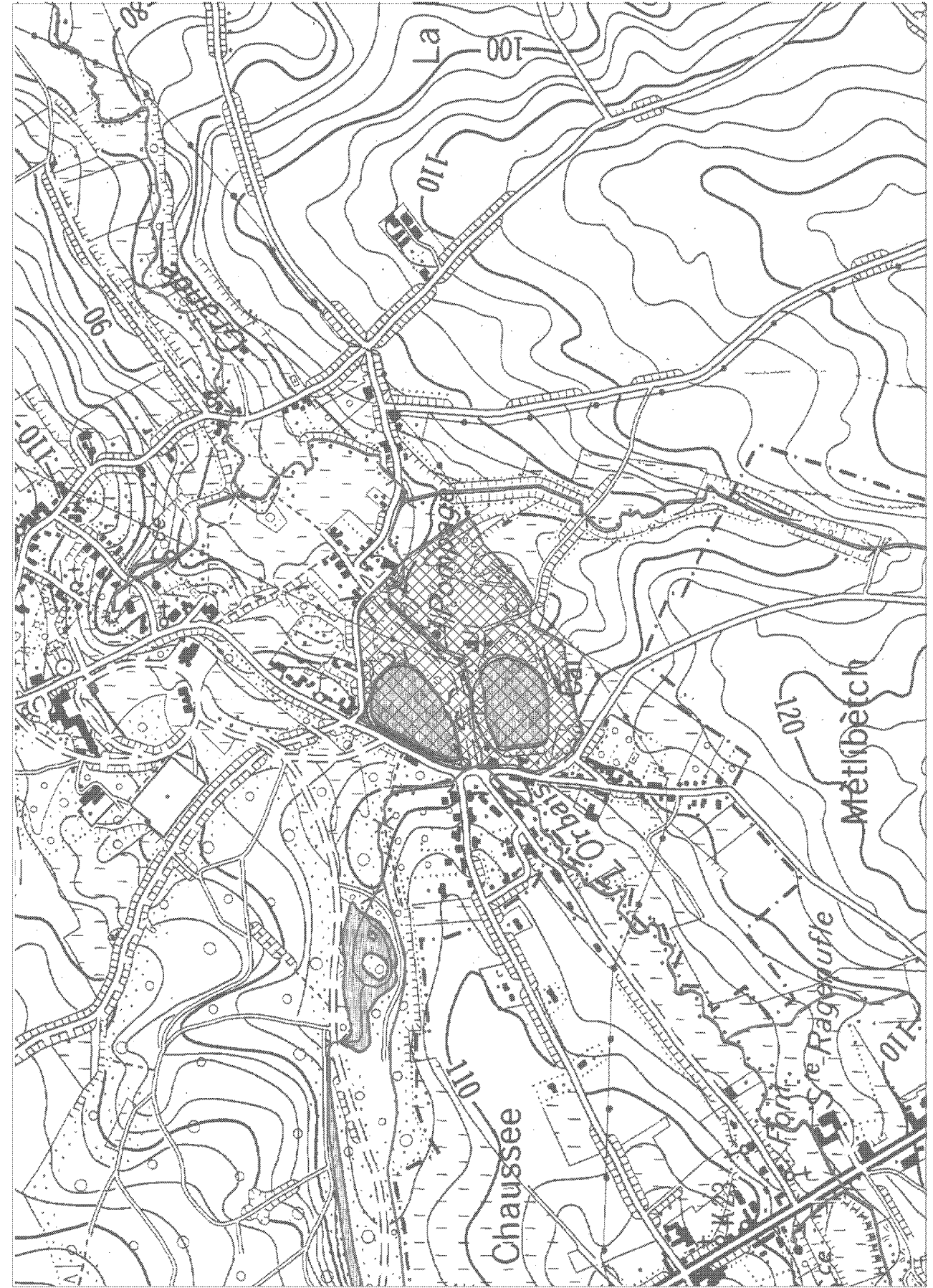
Cartographie de base : © Institut Géographique National - Bruxelles



Centre de Recherche de la Nature, des Forêts et du Bois



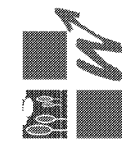
Sites candidats au réseau Natura 2000 proposés à la Commission européenne par les décisions du Gouvernement wallon du 26/9/2002 et du 4/2/2004
BE31008 Carrière de Dongelberg



Site concerné

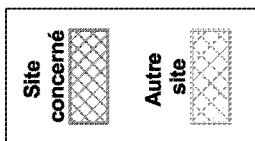
Autre site

Cartographie de base : © Institut Géographique National - Bruxelles



Centre de Recherche de la Nature, des Forêts et du Bois

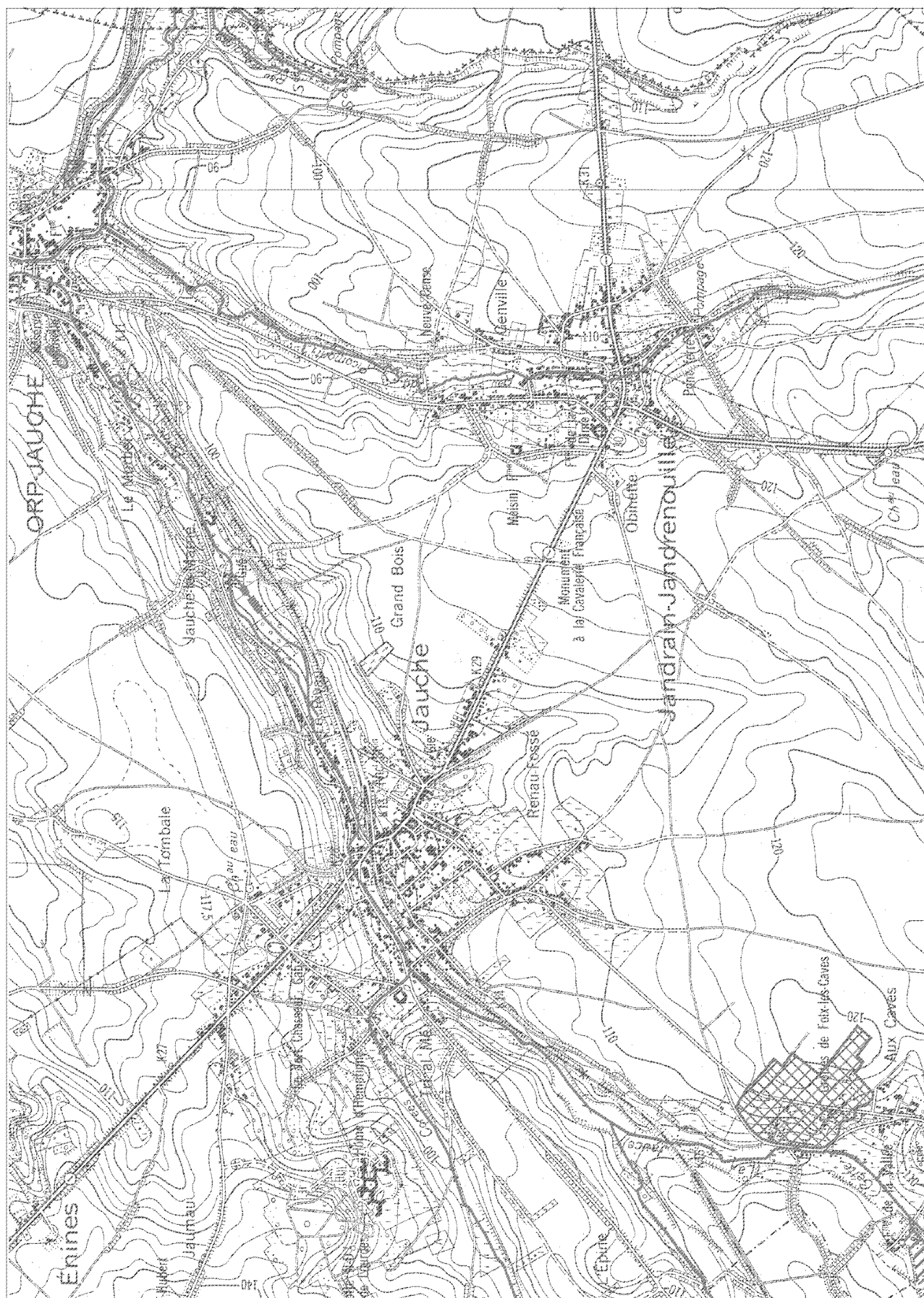
Sites candidats au réseau Natura 2000 proposés à la Commission européenne par les décisions du Gouvernement wallon du 26/9/2002 et du 4/2/2004
BE31009 Carrières souterraines d'Orp-Jauche



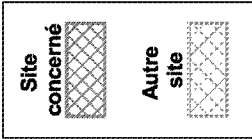
Cartographie de base : © Institut Géographique National - Bruxelles




**Centre de
Recherche
de la Nature,
des Forêts
et du Bois**



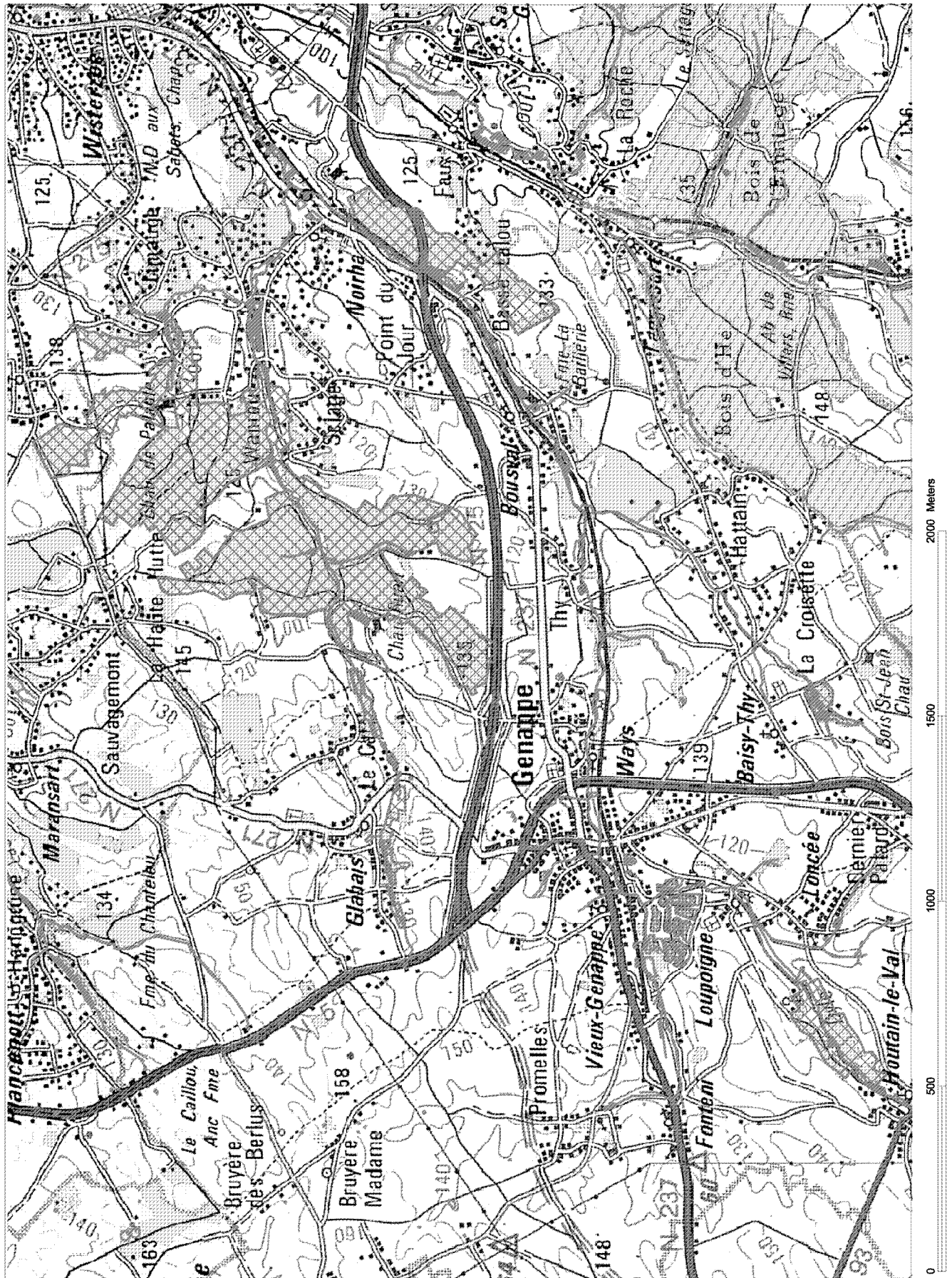
Sites candidats au réseau Natura 2000 proposés à la Commission européenne par les décisions du Gouvernement wallon du 26/9/2002 et du 4/2/2004
BE31010 Sources de la Dyle



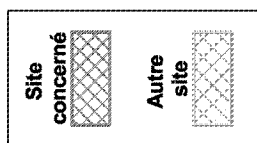
Cartographie de base : © Institut Géographique National - Bruxelles



Centre de
Recherche
de la Nature,
des Forêts
et du Bois



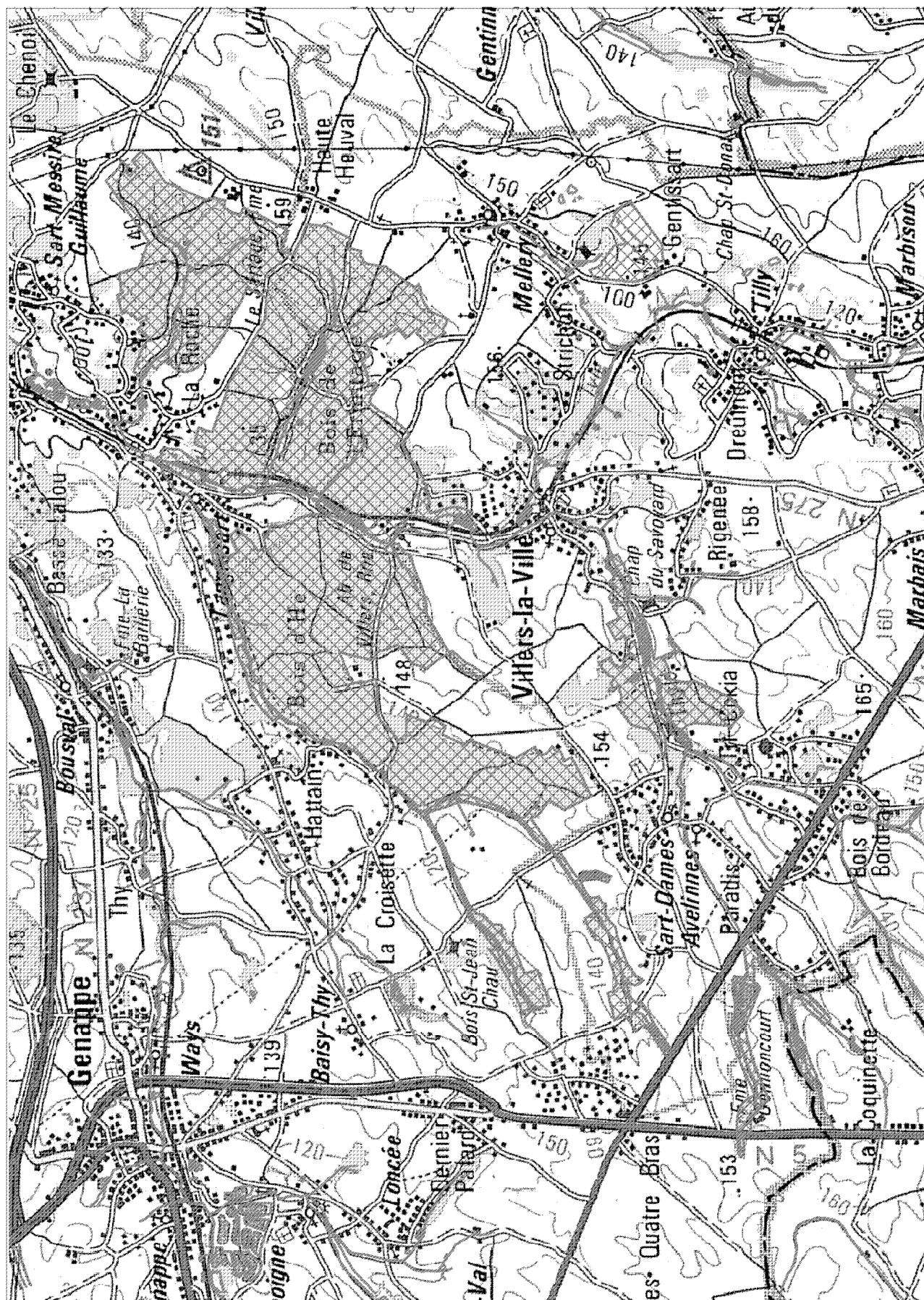
Sites candidats au réseau Natura 2000 proposés à la Commission européenne par les décisions du Gouvernement wallon du 26/9/2002 et du 4/2/2004
BE31011 Vallée de la Thy



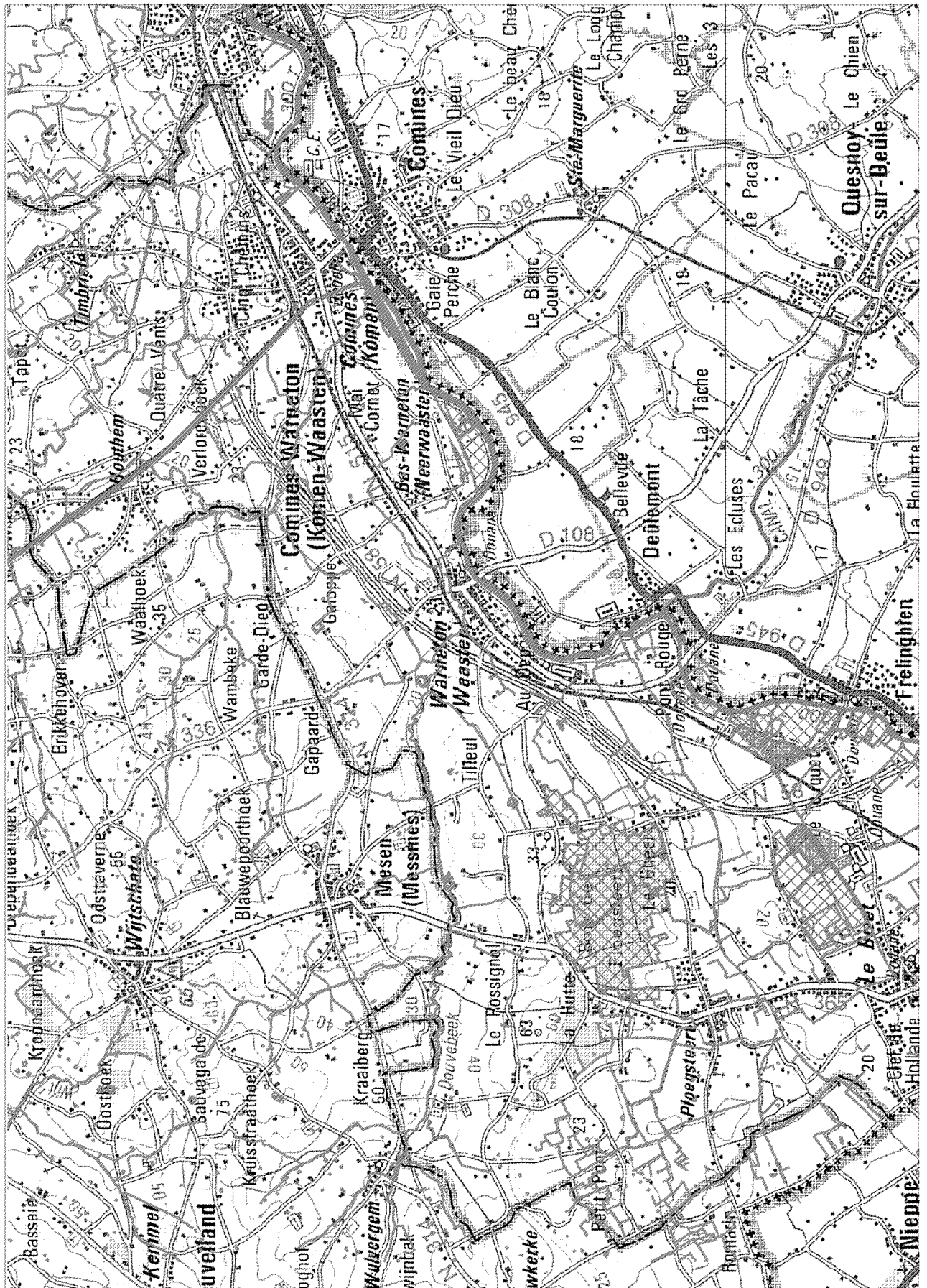

Cartographie de base : © Institut Géographique National - Bruxelles




Centre de
 Recherche
 de la Nature,
 des Forêts
 et du Bois



Sites candidats au réseau Natura 2000 proposés à la Commission européenne par les décisions du Gouvernement wallon du 26/9/2002 et du 4/2/2004
BE32001 Vallée de la Lys

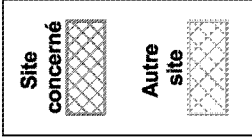
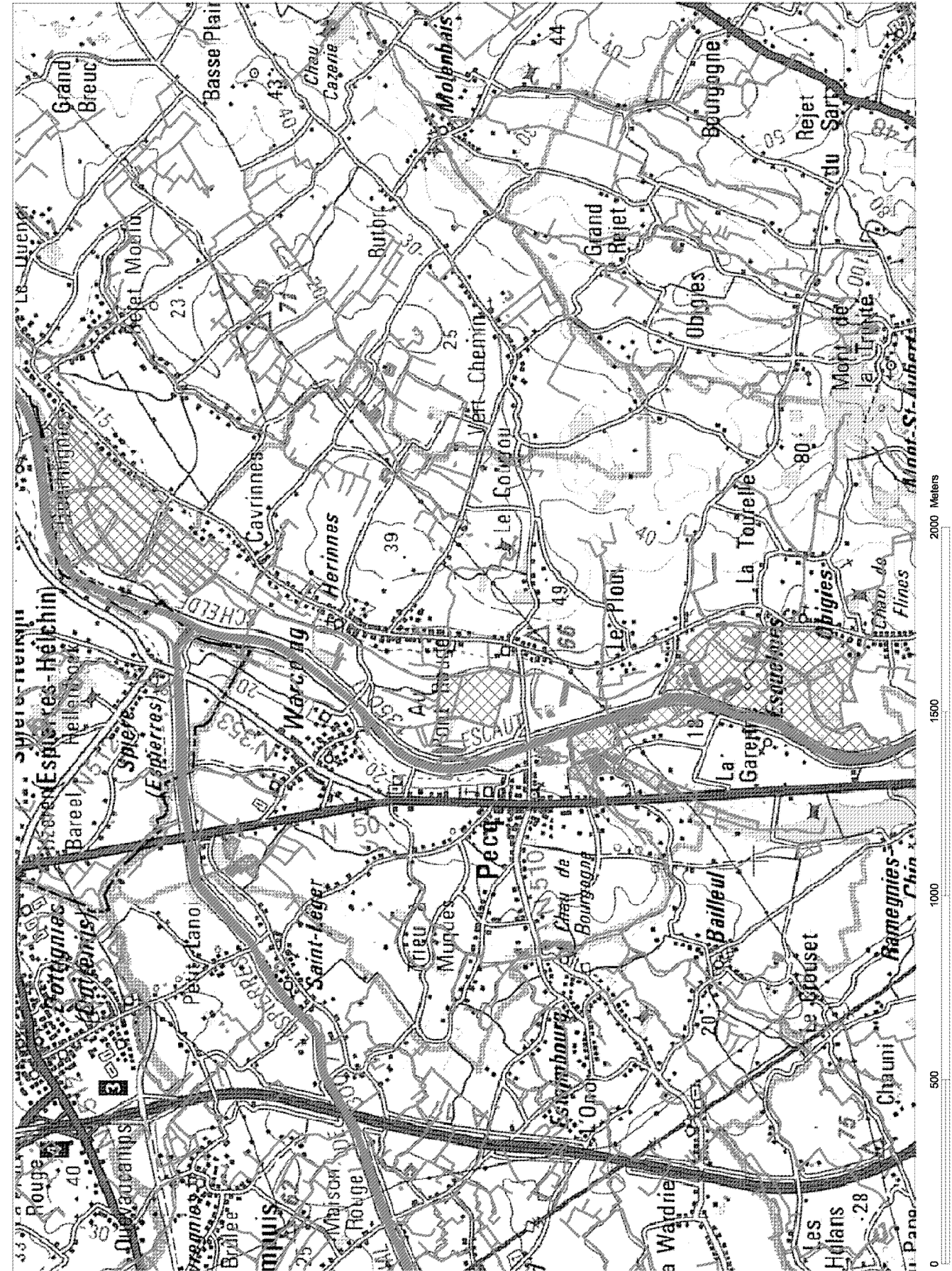


Cartographie de base : © Institut Géographique National - Bruxelles



Centre de Recherche de la Nature, des Forêts et du Bois

Sites candidats au réseau Natura 2000 proposés à la Commission européenne par les décisions du Gouvernement wallon du 26/9/2002 et du 4/2/2004
BE32002 Vallée de l'Escaut en aval de Tournai



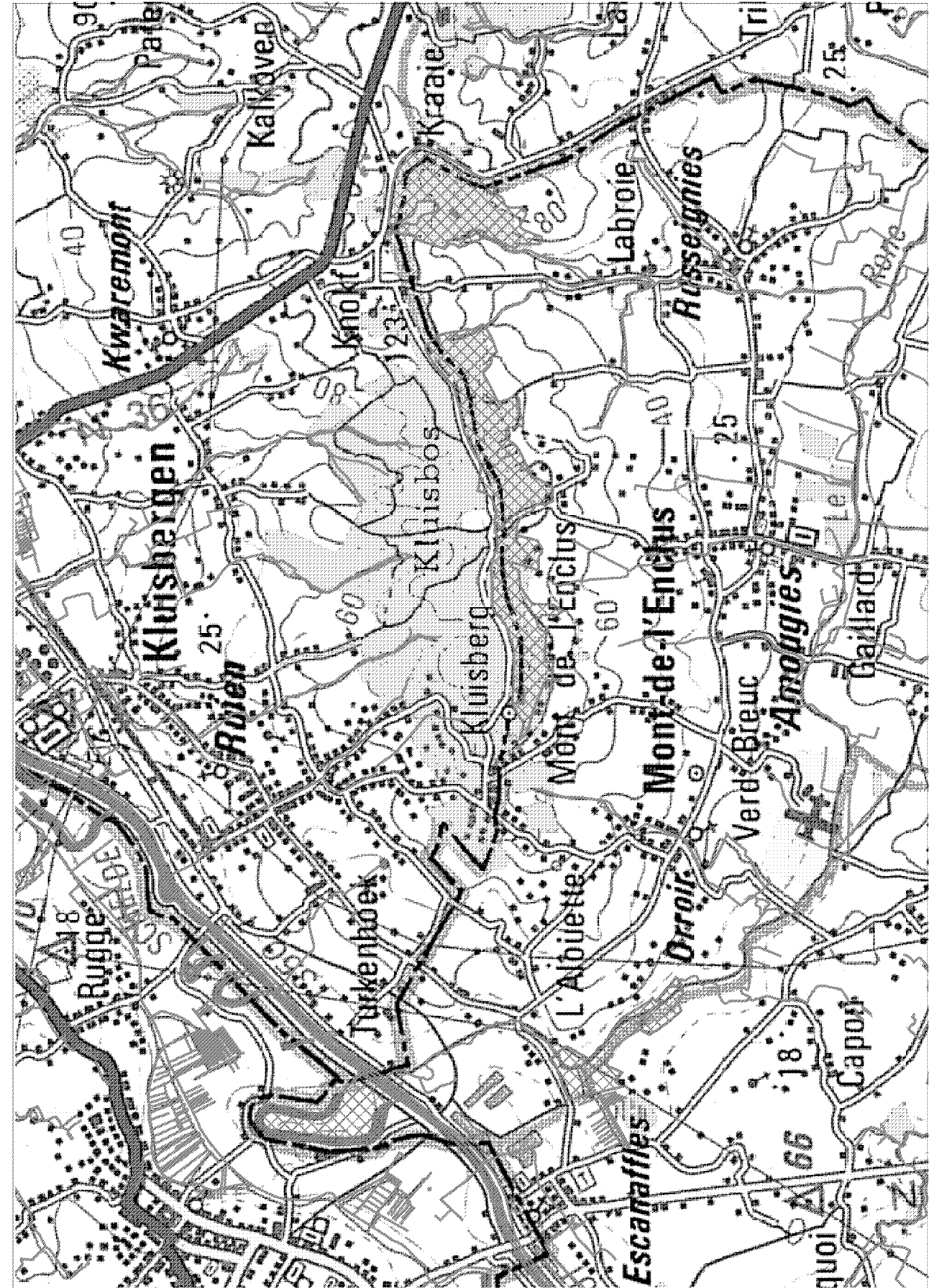
Cartographie de base : © Institut Géographique National - Bruxelles



Centre de Recherche de la Nature, des Forêts et du Bois

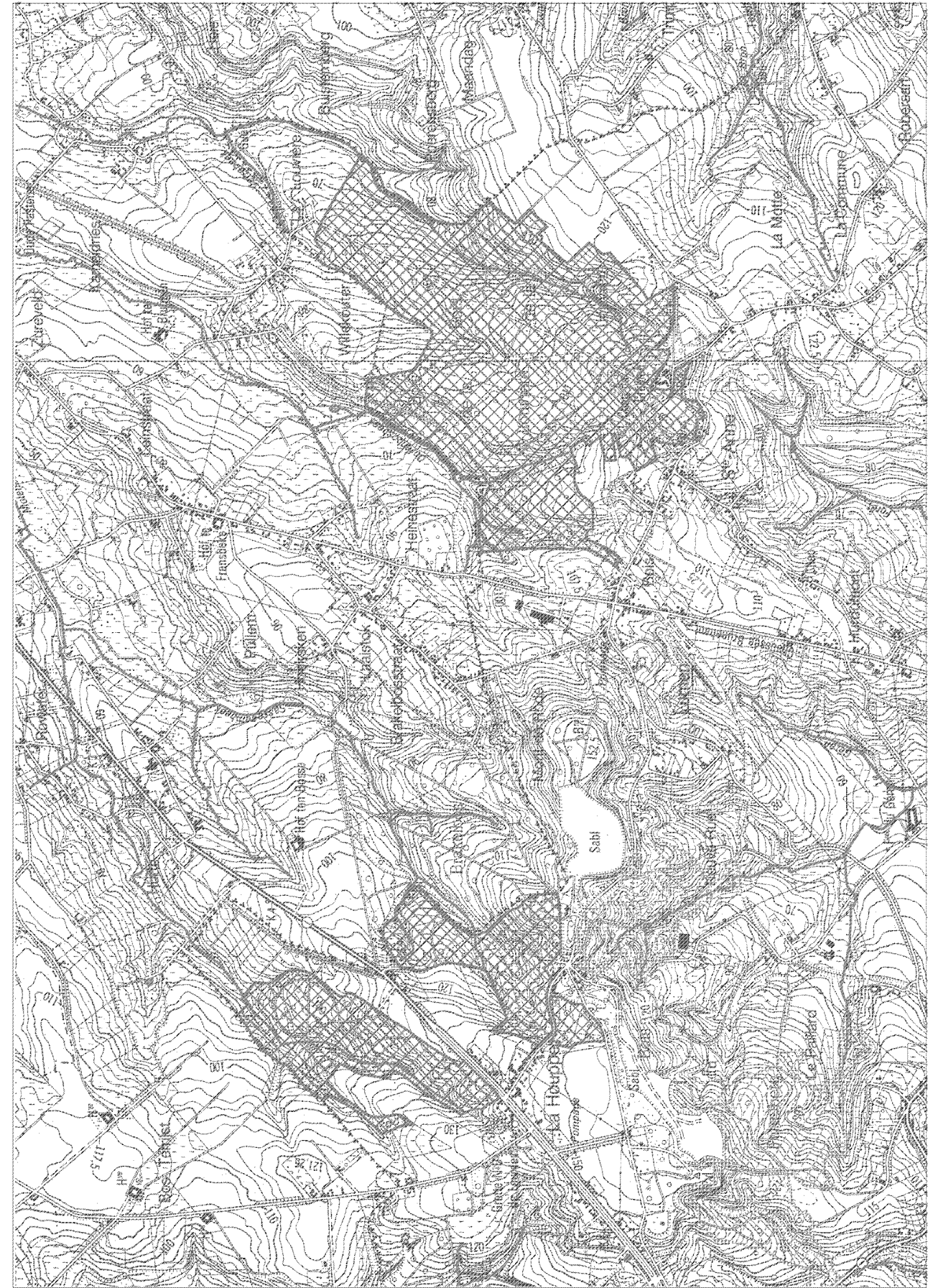
Sites candidats au réseau Natura 2000 proposés à la Commission européenne par les décisions du Gouvernement wallon du 26/9/2002 et du 4/2/2004

BE32003 Pays des Collines



Centre de
Recherche
de la Nature,
des Forêts
et du Bois

Sites candidats au réseau Natura 2000 proposés à la Commission européenne par les décisions du Gouvernement wallon du 26/9/2002 et du 4/2/2004
BE32004 Vallée de la Rhosnes

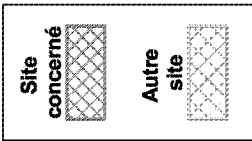


Cartographie de base : © Institut Géographique National - Bruxelles



Centre de
Recherche
de la Nature,
des Forêts
et du Bois

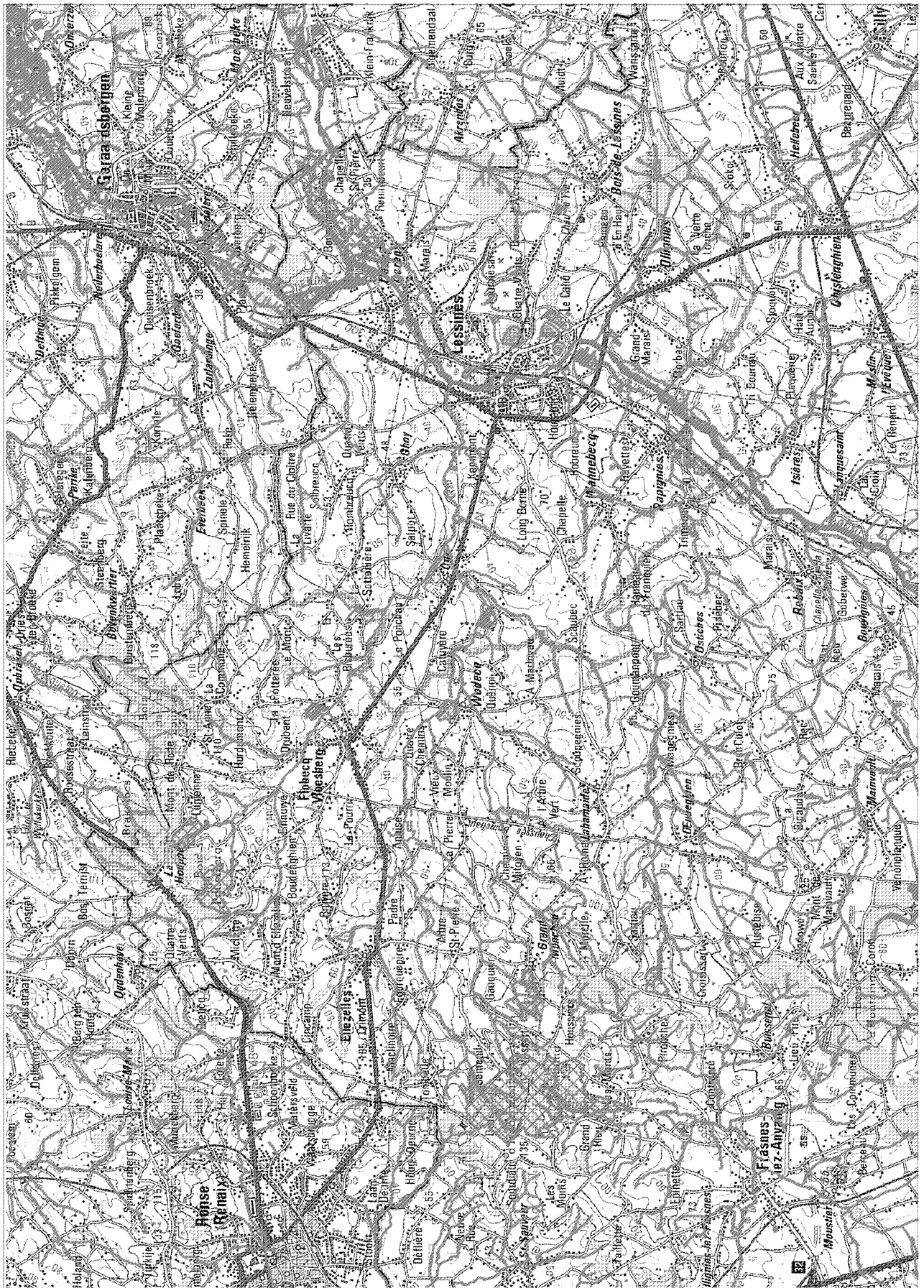
Sites candidats au réseau Natura 2000 proposés à la Commission européenne par les décisions du Gouvernement wallon du 26/9/2002 et du 4/2/2004
BE32005 Vallées de la Dendre et de la Marcq



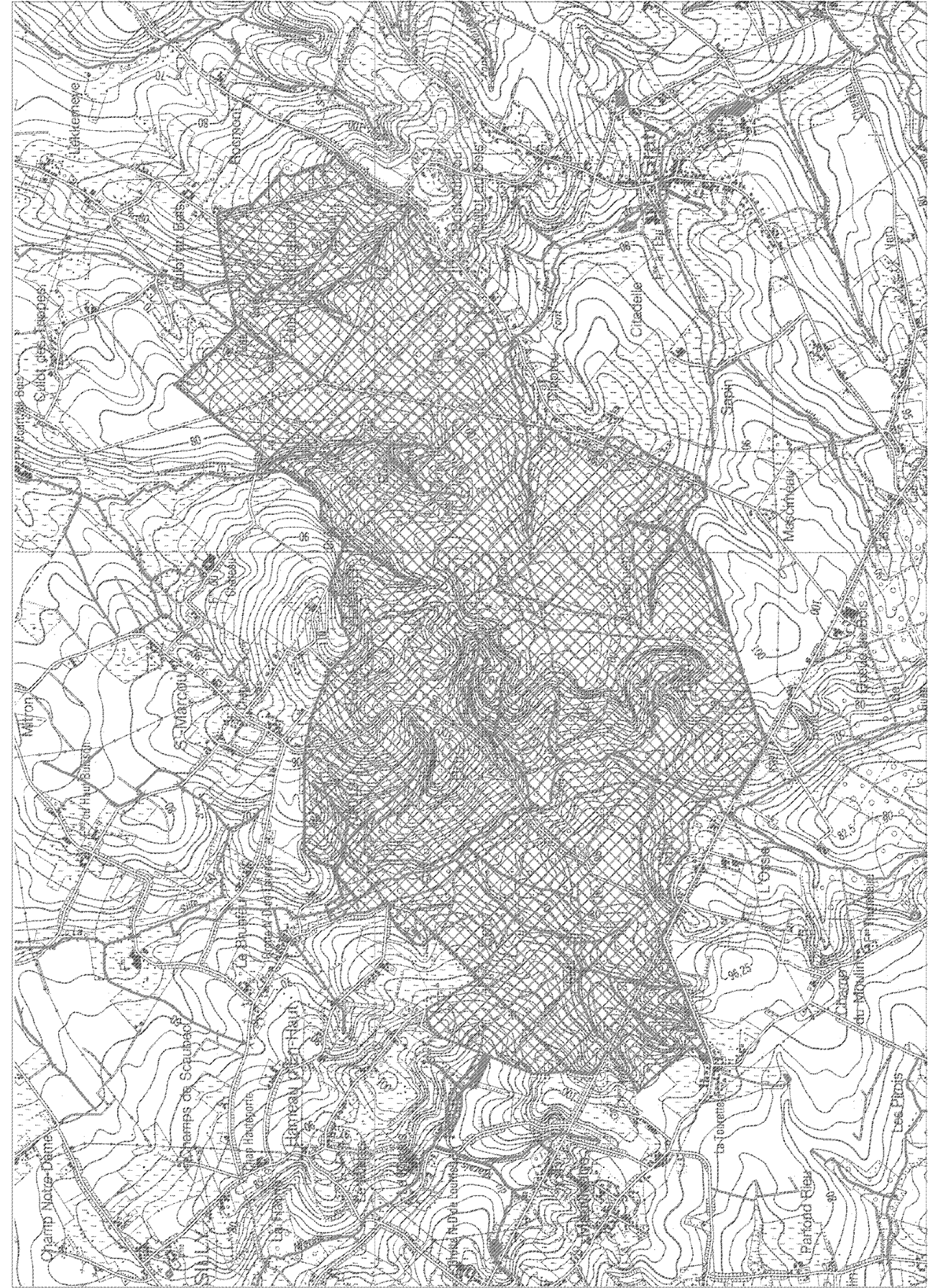
Cartographie de base : © Institut Géographique National - Bruxelles




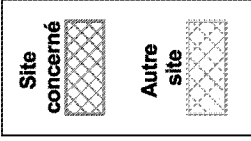
Centre de Recherche
de la Nature,
des Forêts
et du Bois



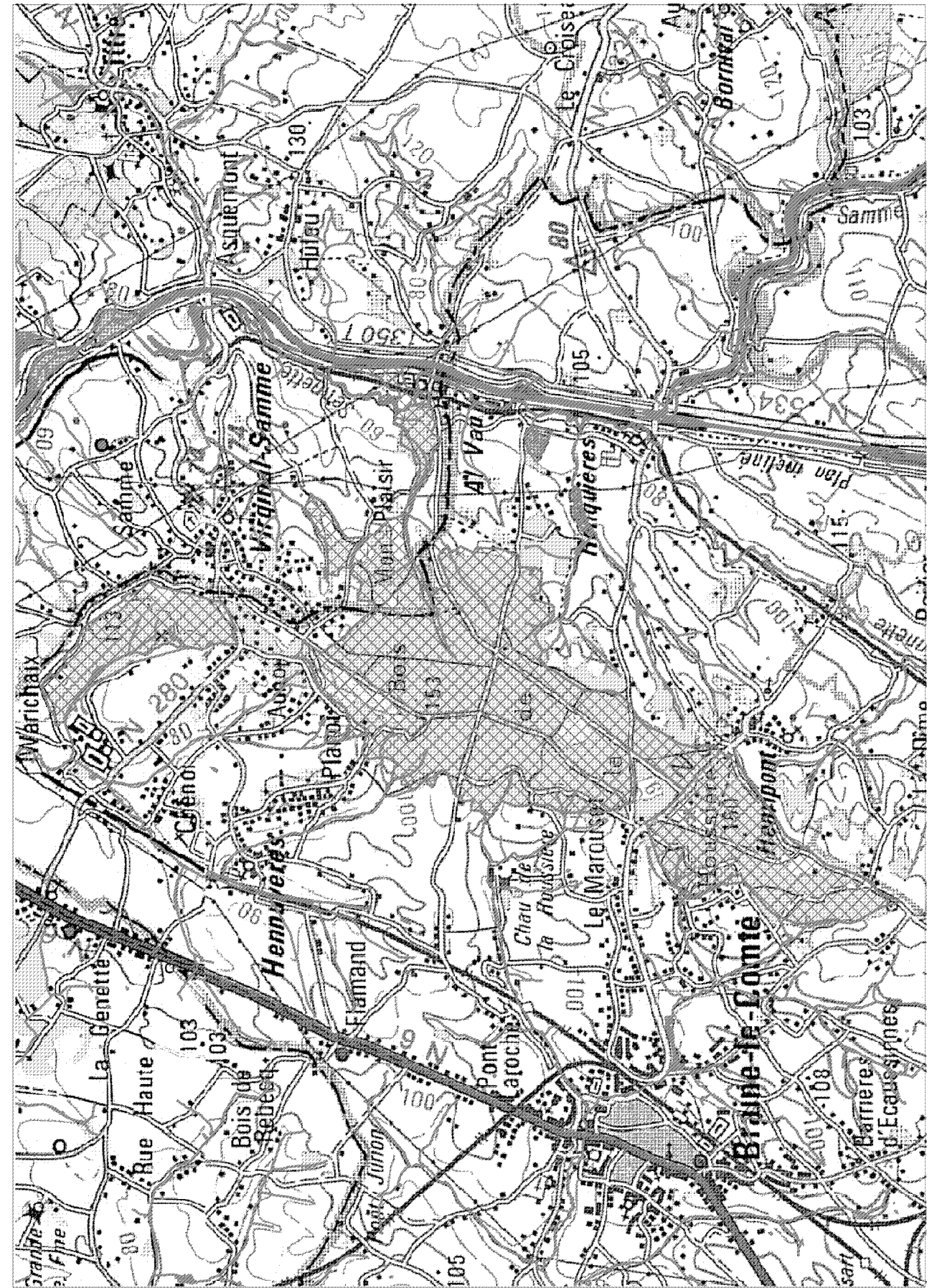
Sites candidats au réseau Natura 2000 proposés à la Commission européenne par les décisions du Gouvernement wallon du 26/9/2002 et du 4/2/2004
BE32006 Bois d'Enghien et de Silly



Cartographie de base : © Institut Géographique National - Bruxelles



Sites candidats au réseau Natura 2000 proposés à la Commission européenne par les décisions du Gouvernement wallon du 26/9/2002 et du 4/2/2004
BE32007 Bois de la Houssière

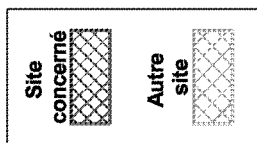


Cartographie de base : © Institut Géographique National - Bruxelles



Centre de Recherche de la Nature, des Forêts et du Bois

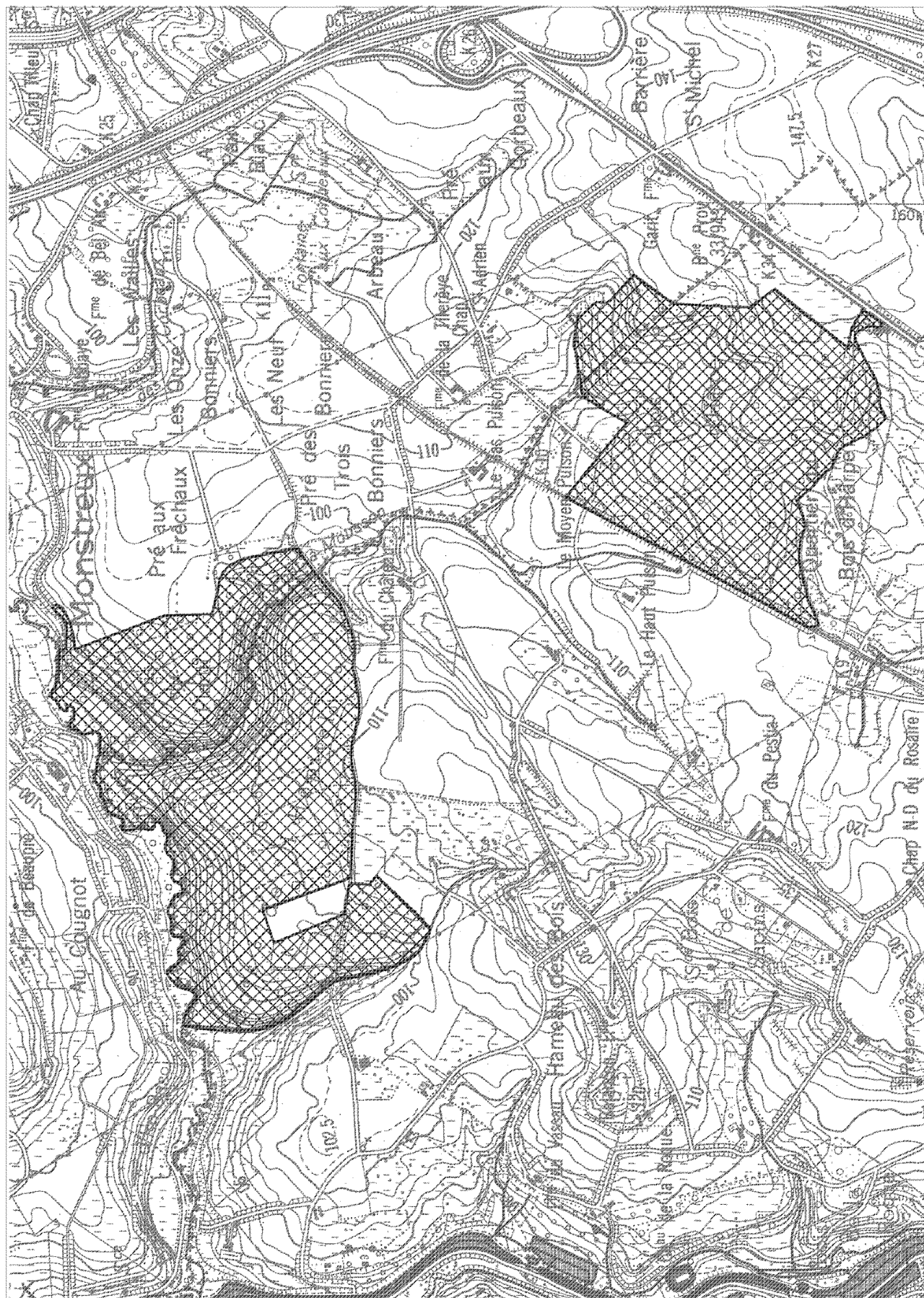
Sites candidats au réseau Natura 2000 proposés à la Commission européenne par les décisions du Gouvernement wallon du 26/9/2002 et du 4/2/2004
BE32008 Bois d'Arpes et de l'Hôpital



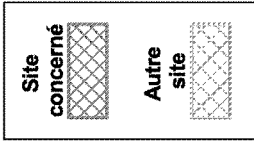
Cartographie de base : © Institut Géographique National - Bruxelles



Centre de
 Recherche
 de la Nature,
 des Forêts
 et du Bois



Sites candidats au réseau Natura 2000 proposés à la Commission européenne par les décisions du Gouvernement wallon du 26/9/2002 et du 4/2/2004
BE32010 Marais de la Verne



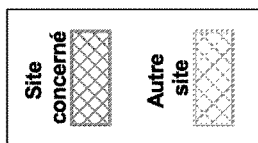
Cartographie de base : © Institut Géographique National - Bruxelles



Centre de
Recherche
de la Nature,
des Forêts
et du Bois



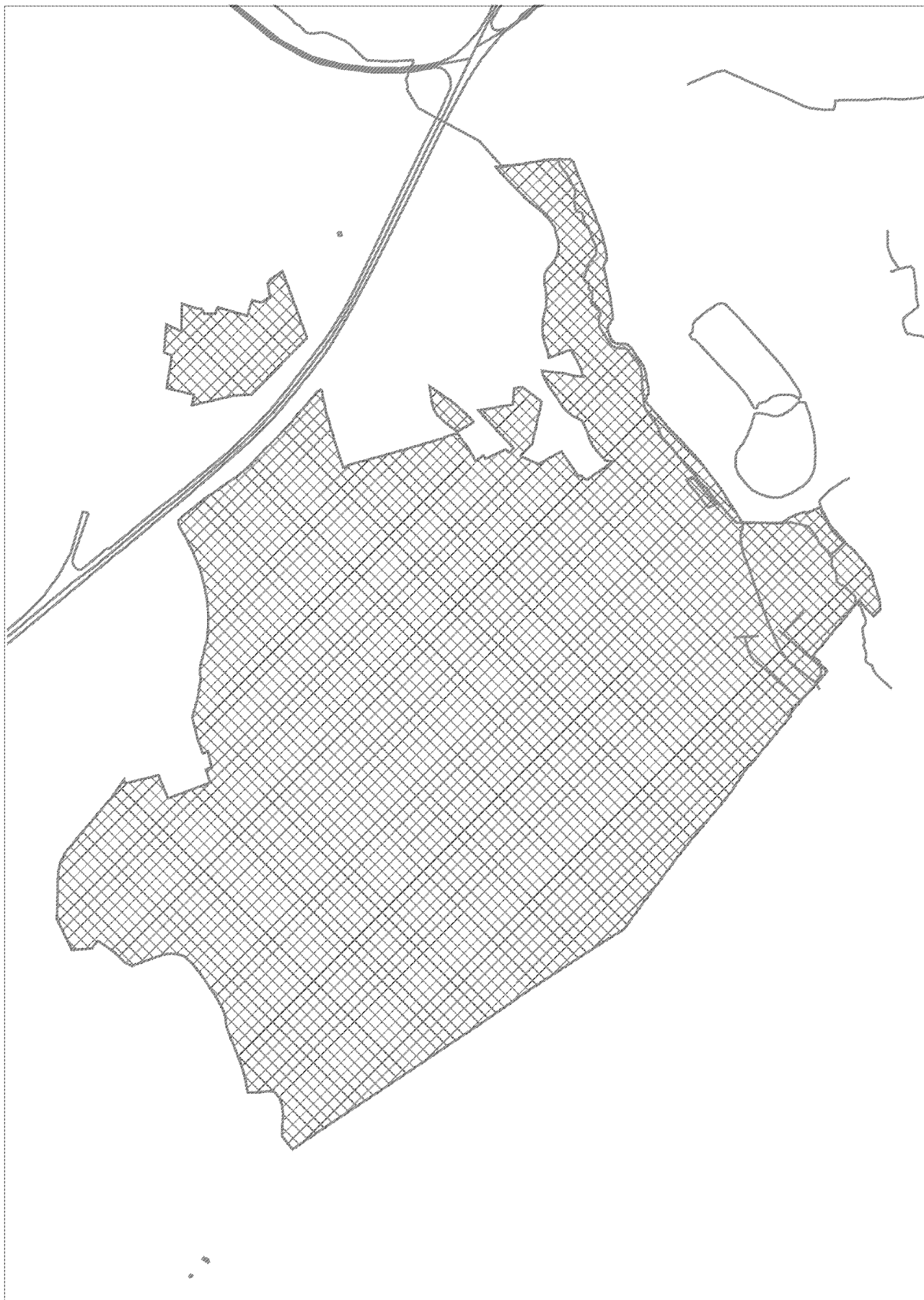
Sites candidats au réseau Natura 2000 proposés à la Commission européenne par les décisions du Gouvernement wallon du 26/9/2002 et du 4/2/2004
BE32011 Forêt de Bon-Secours



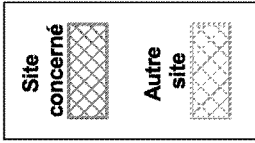
Cartographie de base : © Institut Géographique National - Bruxelles



Centre de
Recherche
de la Nature,
des Forêts
et du Bois




Sites candidats au réseau Natura 2000 proposés à la Commission européenne par les décisions du Gouvernement wallon du 26/9/2002 et du 4/2/2004
BE32012 Bord nord du bassin de la Haine



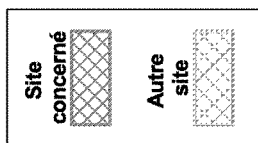
Cartographie de base : © Institut Géographique National - Bruxelles



Centre de
Recherche
de la Nature,
des Forêts
et du Bois



Sites candidats au réseau Natura 2000 proposés à la Commission européenne par les décisions du Gouvernement wallon du 26/9/2002 et du 4/2/2004
BE32014 Vallée de la Haine en amont de Mons



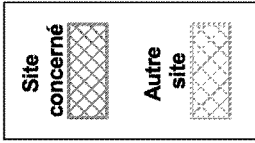
Cartographie de base : © Institut Géographique National - Bruxelles



Centre de
 Recherche
 de la Nature,
 des Forêts
 et du Bois



Sites candidats au réseau Natura 2000 proposés à la Commission européenne par les décisions du Gouvernement wallon du 26/9/2002 et du 4/2/2004
BE32015 Canal souterrain de la Bête Refaite



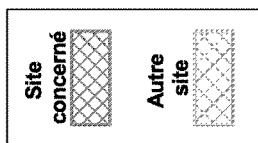
Cartographie de base : © Institut Géographique National - Bruxelles



Centre de
Recherche
de la Nature,
des Forêts
et du Bois



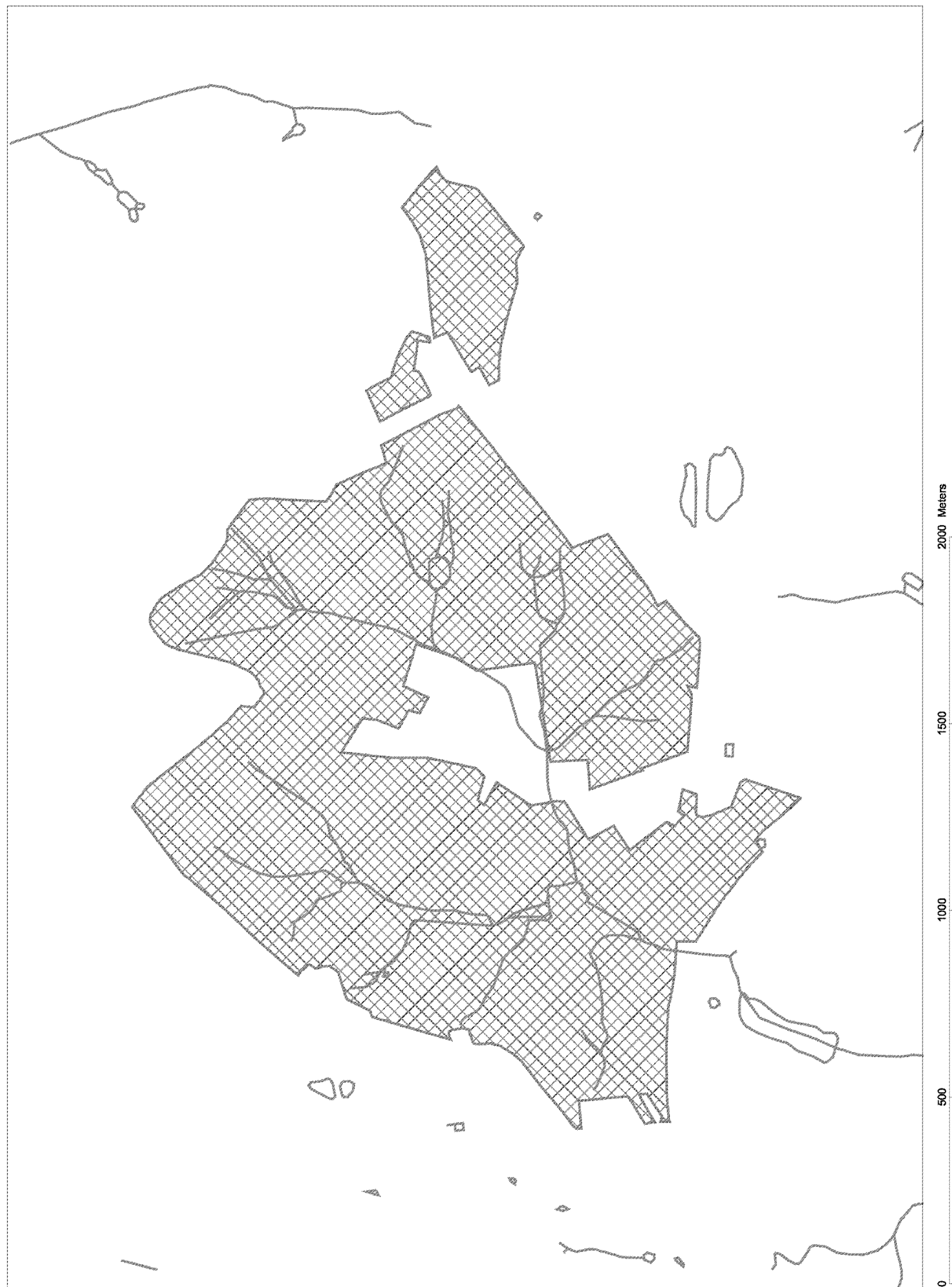
Sites candidats au réseau Natura 2000 proposés à la Commission européenne par les décisions du Gouvernement wallon du 26/9/2002 et du 4/2/2004
BE32016 Forêt de Mariemont



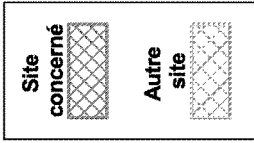
Cartographie de base : © Institut Géographique National - Bruxelles



Centre de
Recherche
de la Nature,
des Forêts
et du Bois




Sites candidats au réseau Natura 2000 proposés à la Commission européenne par les décisions du Gouvernement wallon du 26/9/2002 et du 4/2/2004
BE32017 Vallée de la Haine en aval de Mons



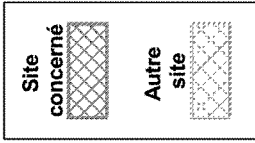
Cartographie de base : © Institut Géographique National - Bruxelles




Centre de Recherche de la Nature, des Forêts et du Bois



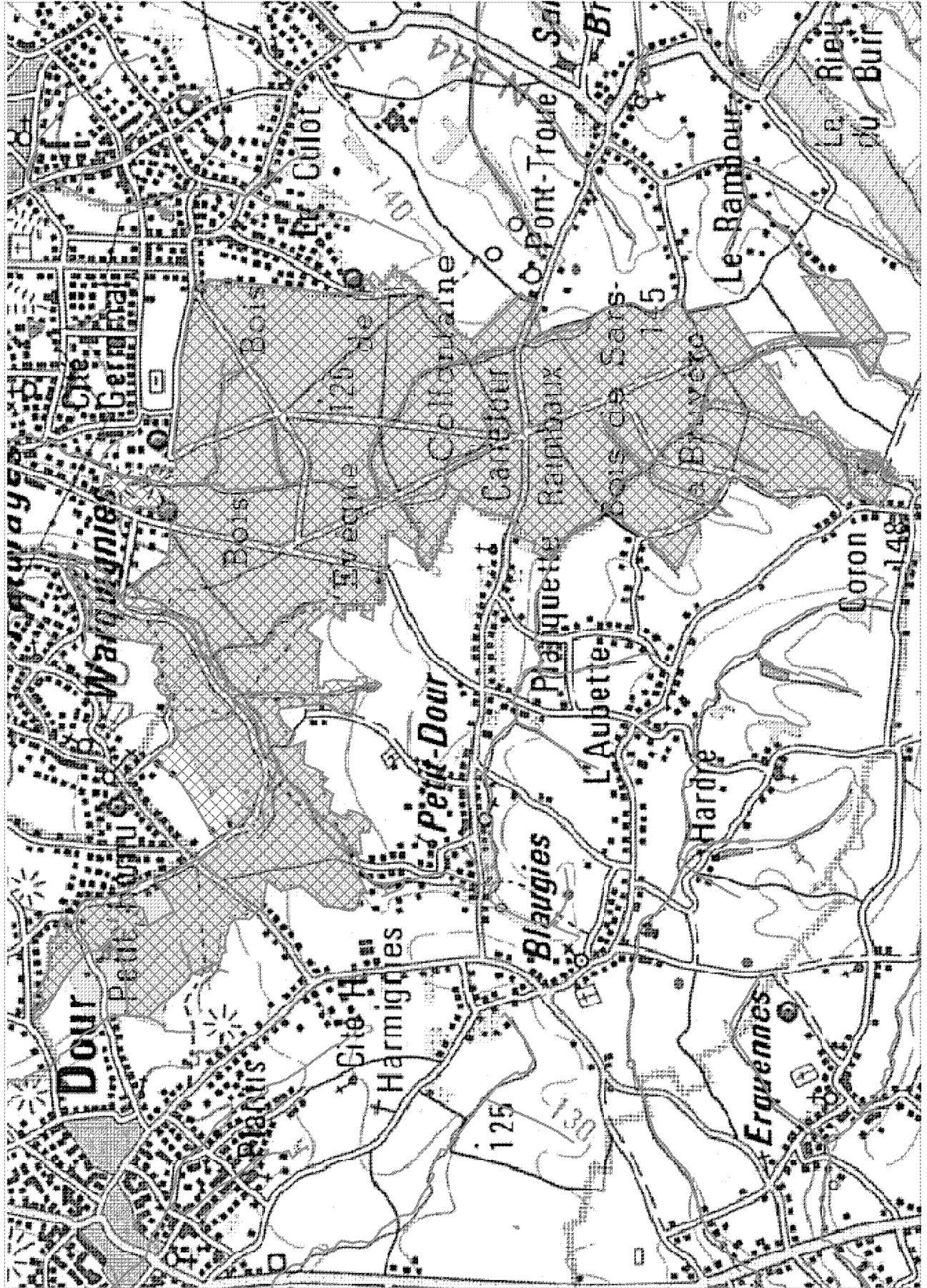
Sites candidats au réseau Natura 2000 proposés à la Commission européenne par les décisions du Gouvernement wallon du 26/9/2002 et du 4/2/2004
BE32018 Bois de Colfontaine



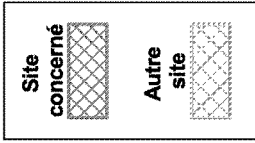
Cartographie de base : © Institut Géographique National - Bruxelles



Centre de
Recherche
de la Nature,
des Forêts
et du Bois



Sites candidats au réseau Natura 2000 proposés à la Commission européenne par les décisions du Gouvernement wallon du 26/9/2002 et du 4/2/2004
BE32019 Vallée de la Trouille



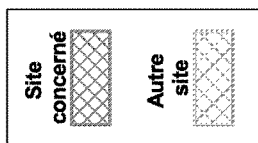
Cartographie de base : © Institut Géographique National - Bruxelles



Centre de Recherche de la Nature, des Forêts et du Bois



Sites candidats au réseau Natura 2000 proposés à la Commission européenne par les décisions du Gouvernement wallon du 26/9/2002 et du 4/2/2004
BE32020 Vallée de la Princesse



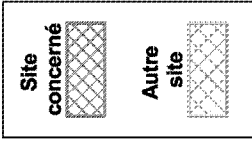
Cartographie de base : © Institut Géographique National - Bruxelles



Centre de
Recherche
de la Nature,
des Forêts
et du Bois



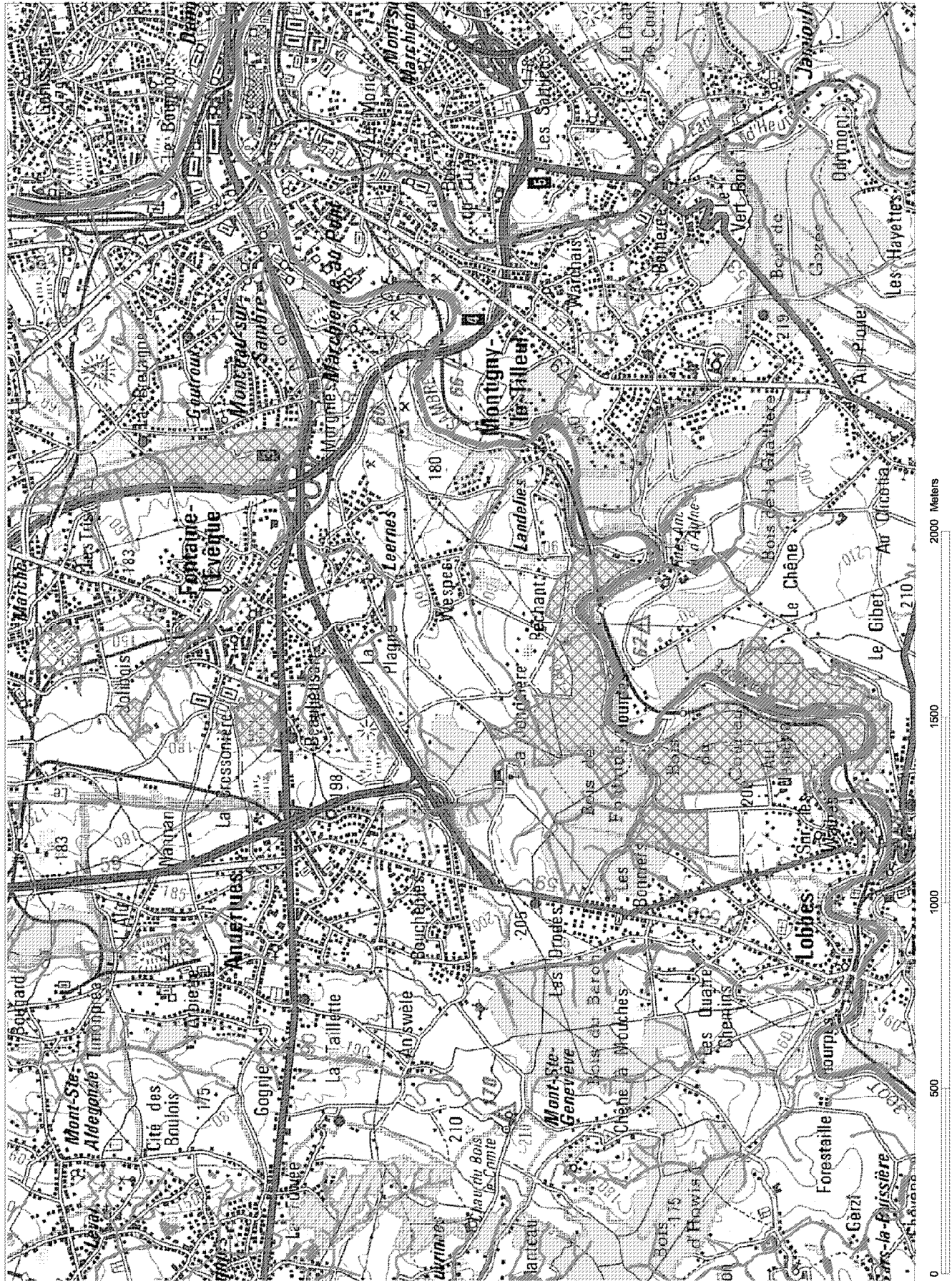
Sites candidats au réseau Natura 2000 proposés à la Commission européenne par les décisions du Gouvernement wallon du 26/9/2002 et du 4/2/2004
BE32021 Haute-Sambre en aval de Thuin



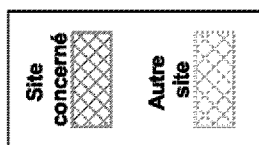
Cartographie de base : © Institut Géographique National - Bruxelles



Centre de Recherche de la Nature, des Forêts et du Bois



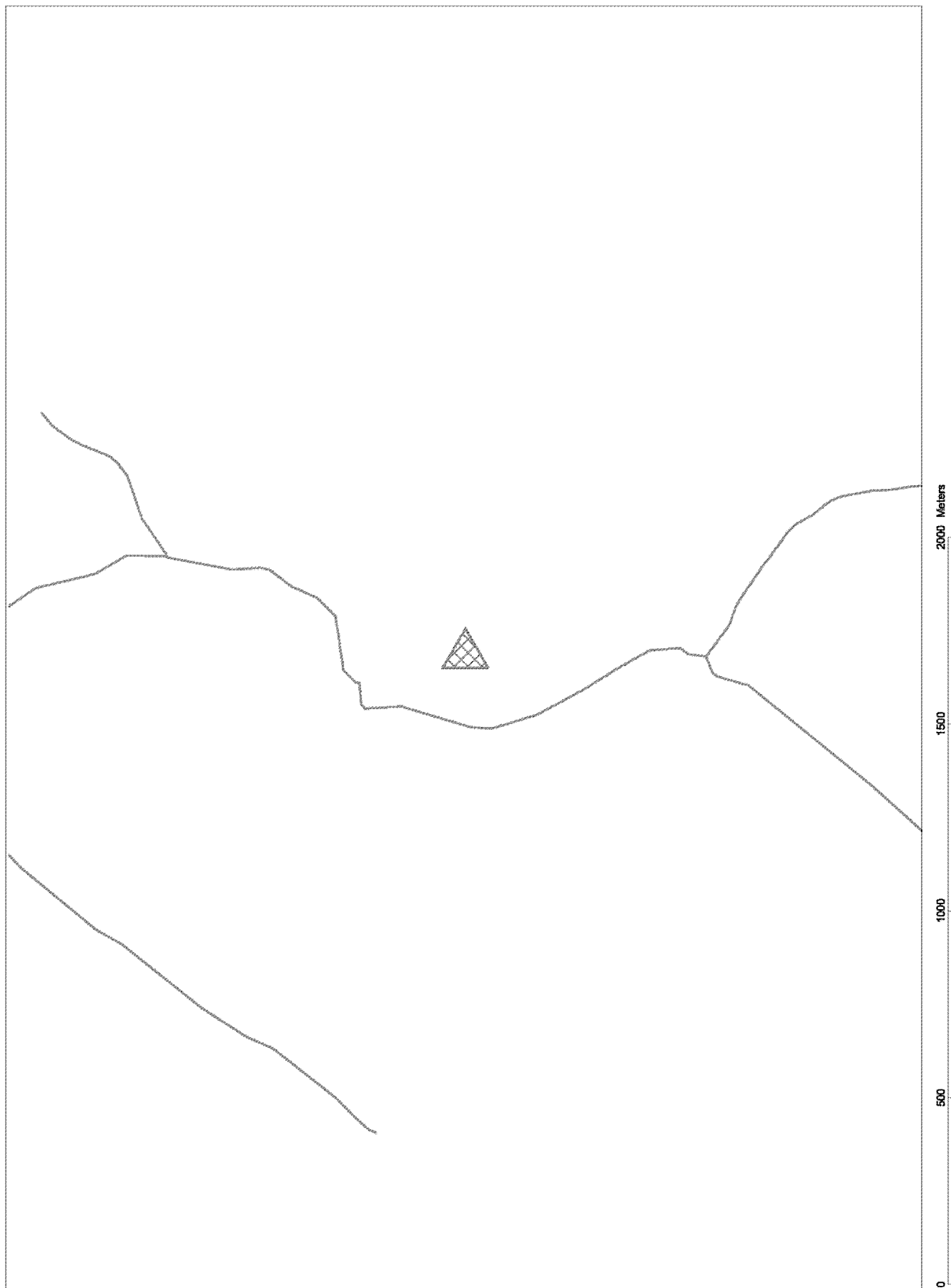
Sites candidats au réseau Natura 2000 proposés à la Commission européenne par les décisions du Gouvernement wallon du 26/9/2002 et du 4/2/2004
BE32022 Trou des Sarrazins à Loverval



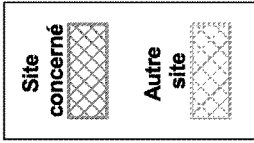
Cartographie de base : © Institut Géographique National - Bruxelles



Centre de
Recherche
de la Nature,
des Forêts
et du Bois



Sites candidats au réseau Natura 2000 proposés à la Commission européenne par les décisions du Gouvernement wallon du 26/9/2002 et du 4/2/2004
BE32023 Vallée du Ruisseau d'Acoz



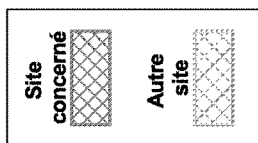
Cartographie de base : © Institut Géographique National - Bruxelles



Centre de
Recherche
de la Nature,
des Forêts
et du Bois



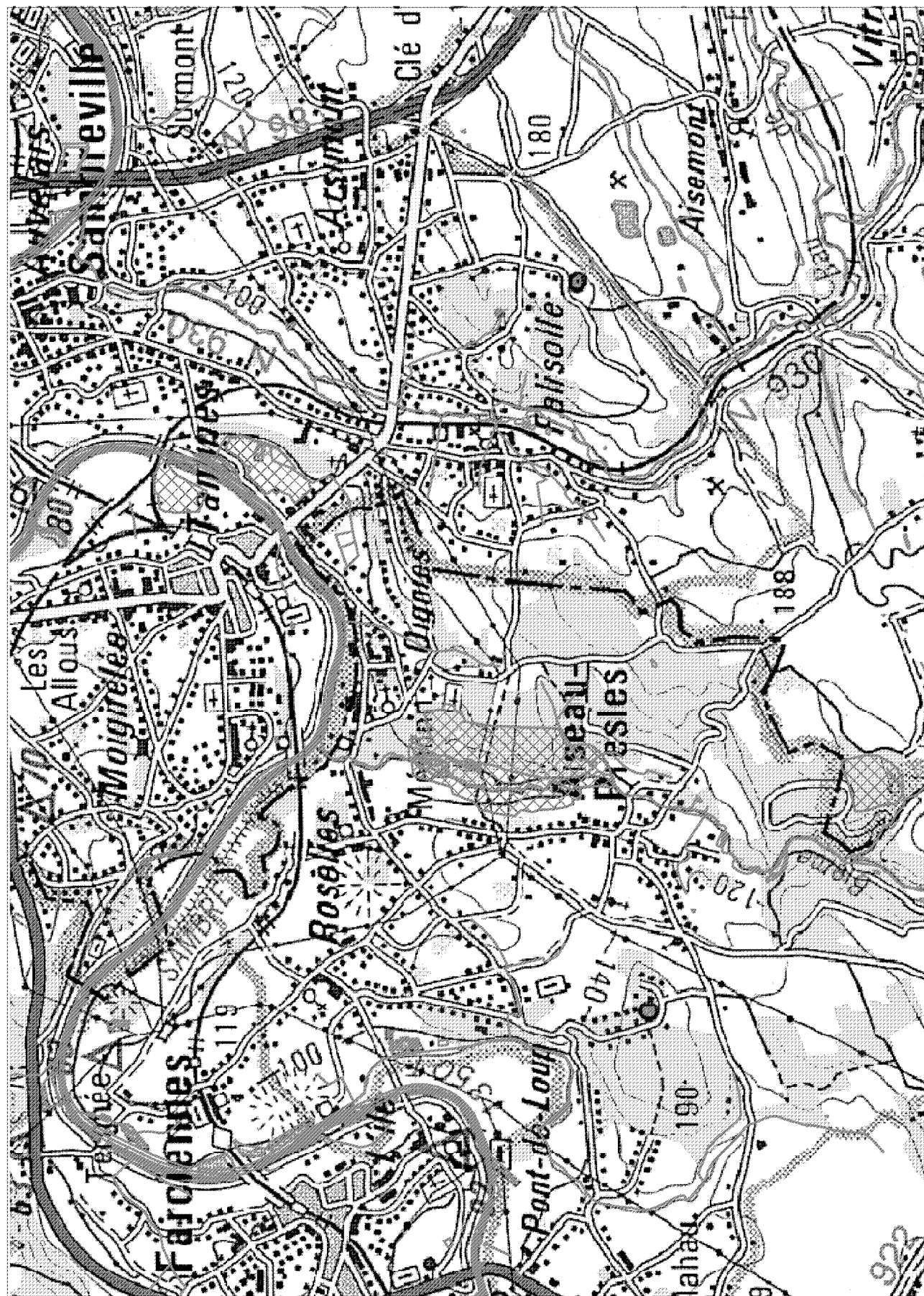
Sites candidats au réseau Natura 2000 proposés à la Commission européenne par les décisions du Gouvernement wallon du 26/9/2002 et du 4/2/2004
BE32024 Basse-Sambre



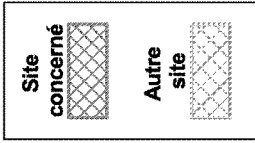
Cartographie de base : © Institut Géographique National - Bruxelles



Centre de
Recherche
de la Nature,
des Forêts
et du Bois



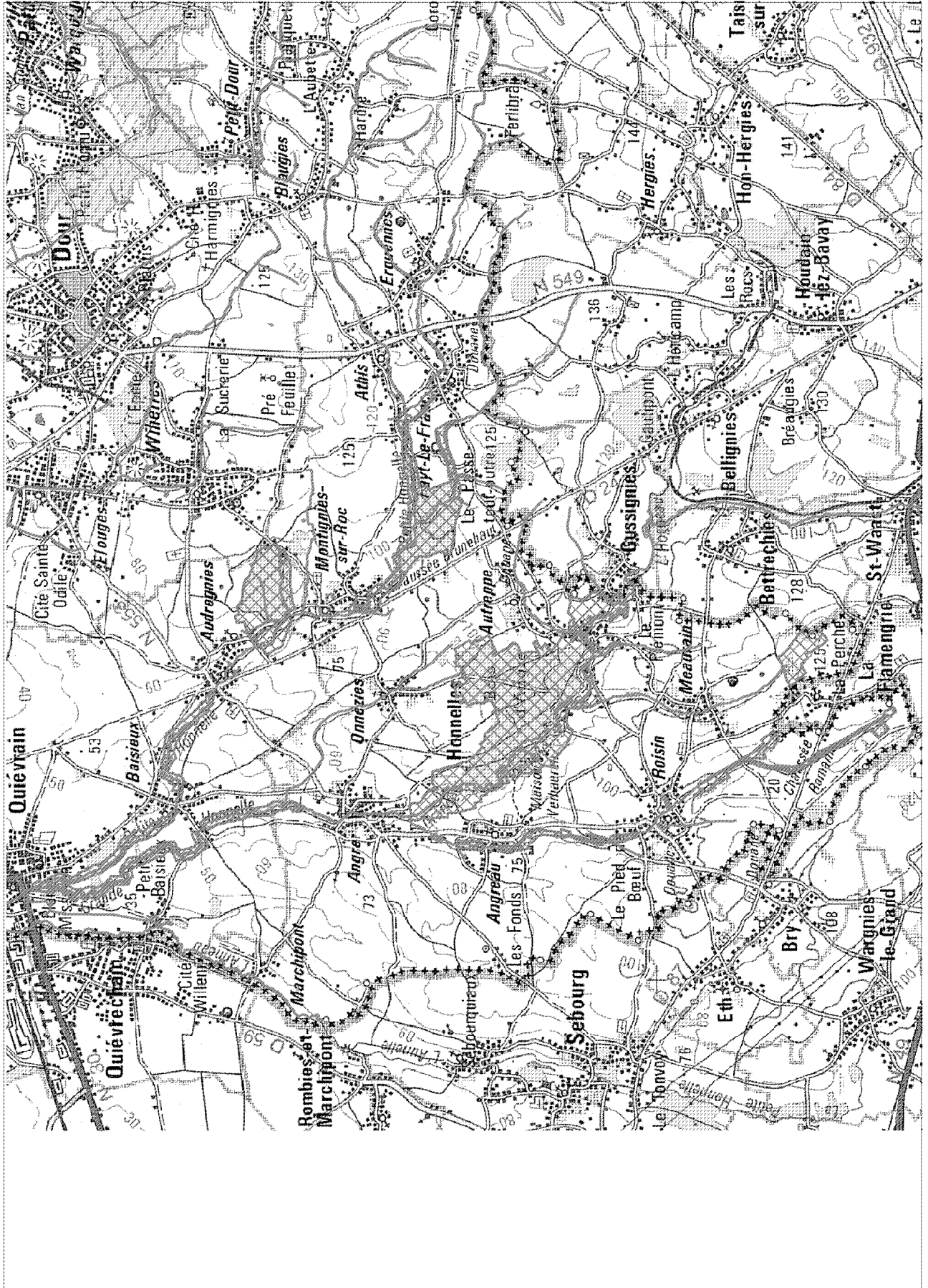
Sites candidats au réseau Natura 2000 proposés à la Commission européenne par les décisions du Gouvernement wallon du 26/9/2002 et du 4/2/2004
BE32025 Haut-Pays des Honnelles



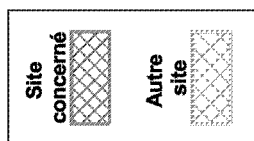
Cartographie de base : © Institut Géographique National - Bruxelles



Centre de Recherche de la Nature, des Forêts et du Bois



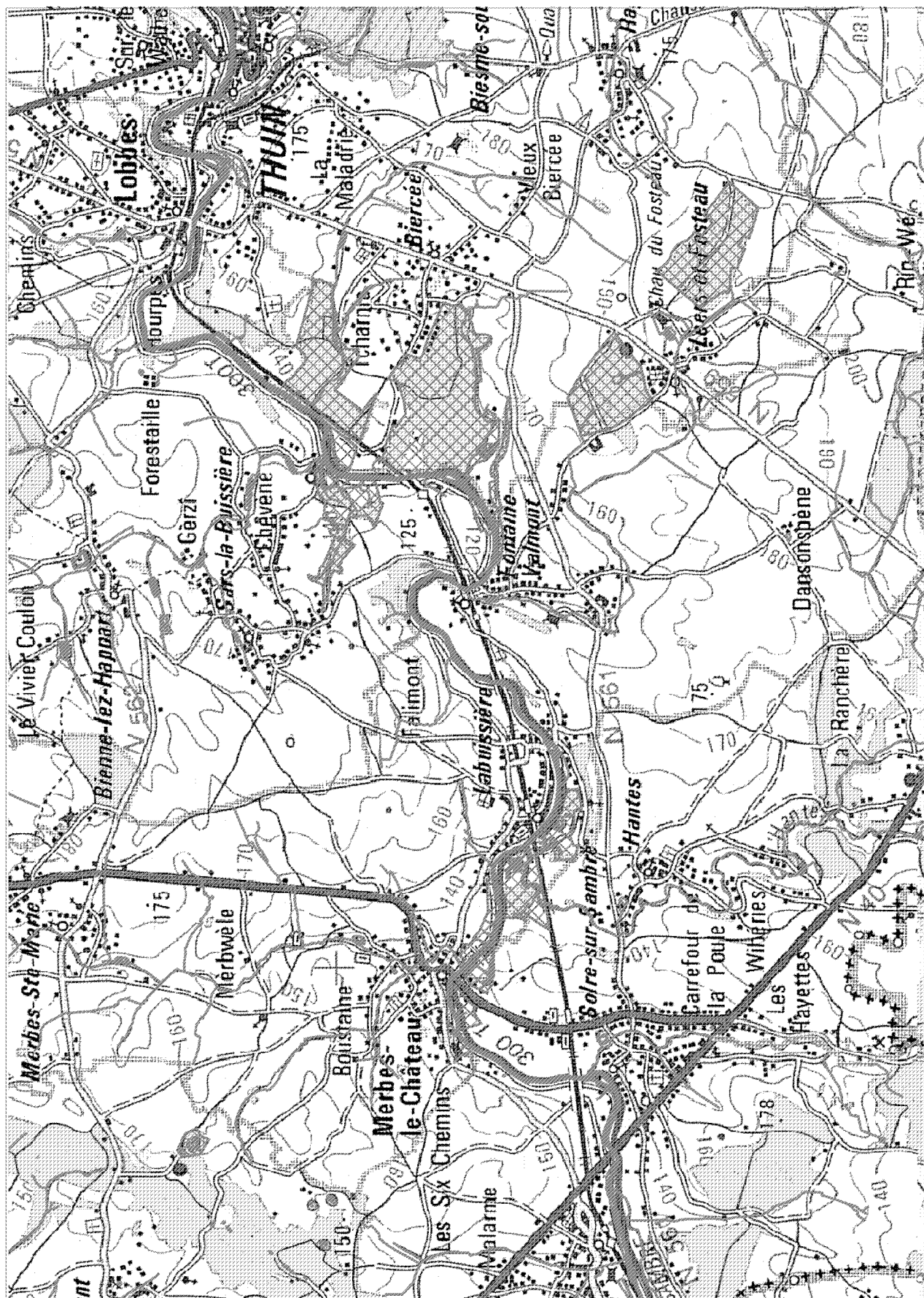
Sites candidats au réseau Natura 2000 proposés à la Commission européenne par les décisions du Gouvernement wallon du 26/9/2002 et du 4/2/2004
BE32026 Haute-Sambre en amont de Thuin



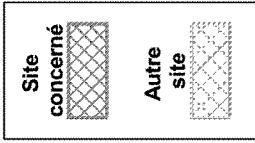
Cartographie de base : © Institut Géographique National - Bruxelles



Centre de
 Recherche
 de la Nature,
 des Forêts
 et du Bois



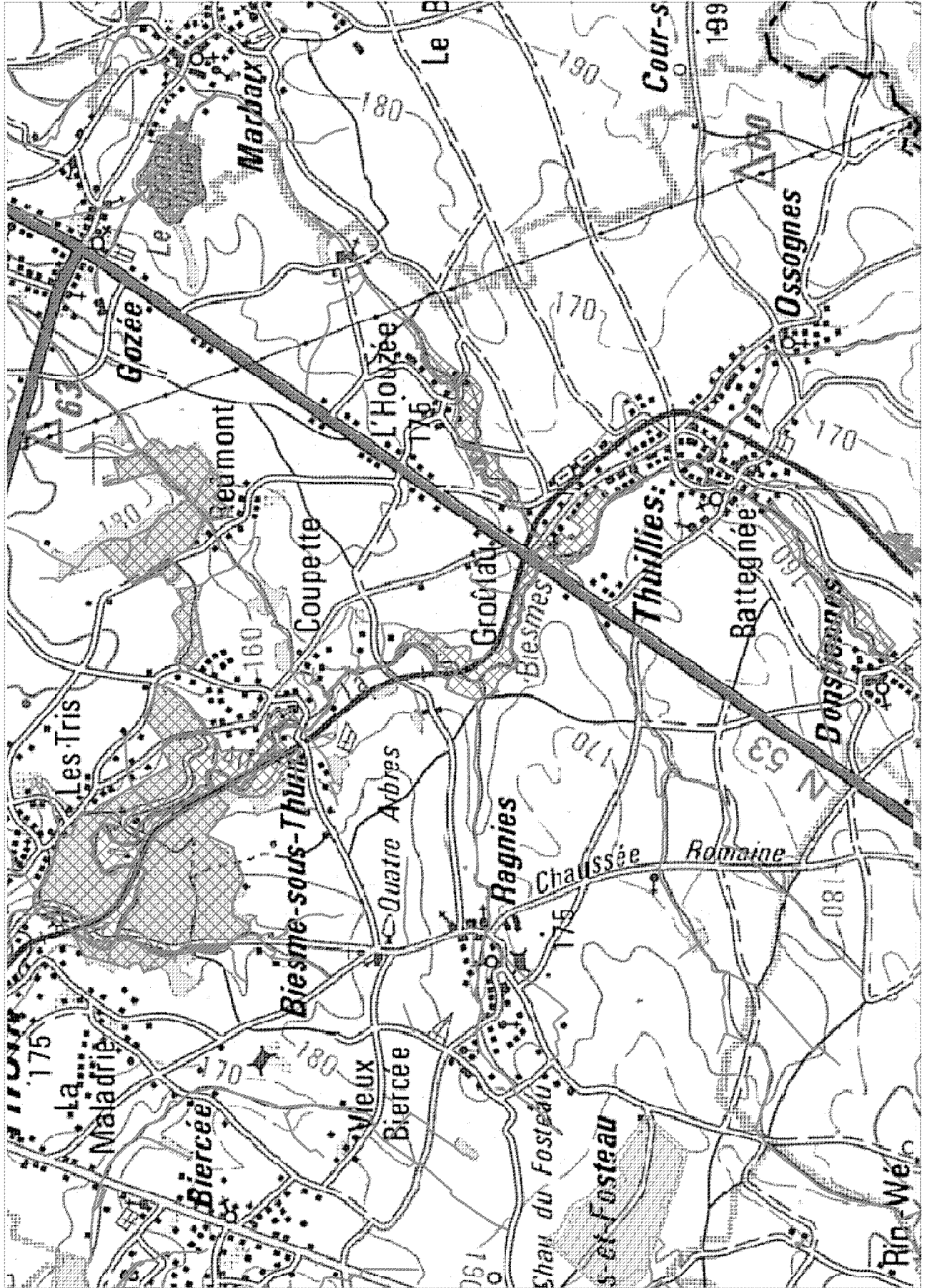
Sites candidats au réseau Natura 2000 proposés à la Commission européenne par les décisions du Gouvernement wallon du 26/9/2002 et du 4/2/2004
BE32027 Vallée de la Biesmelle



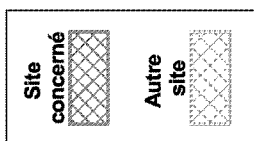
Cartographie de base : © Institut Géographique National - Bruxelles



Centre de Recherche de la Nature, des Forêts et du Bois



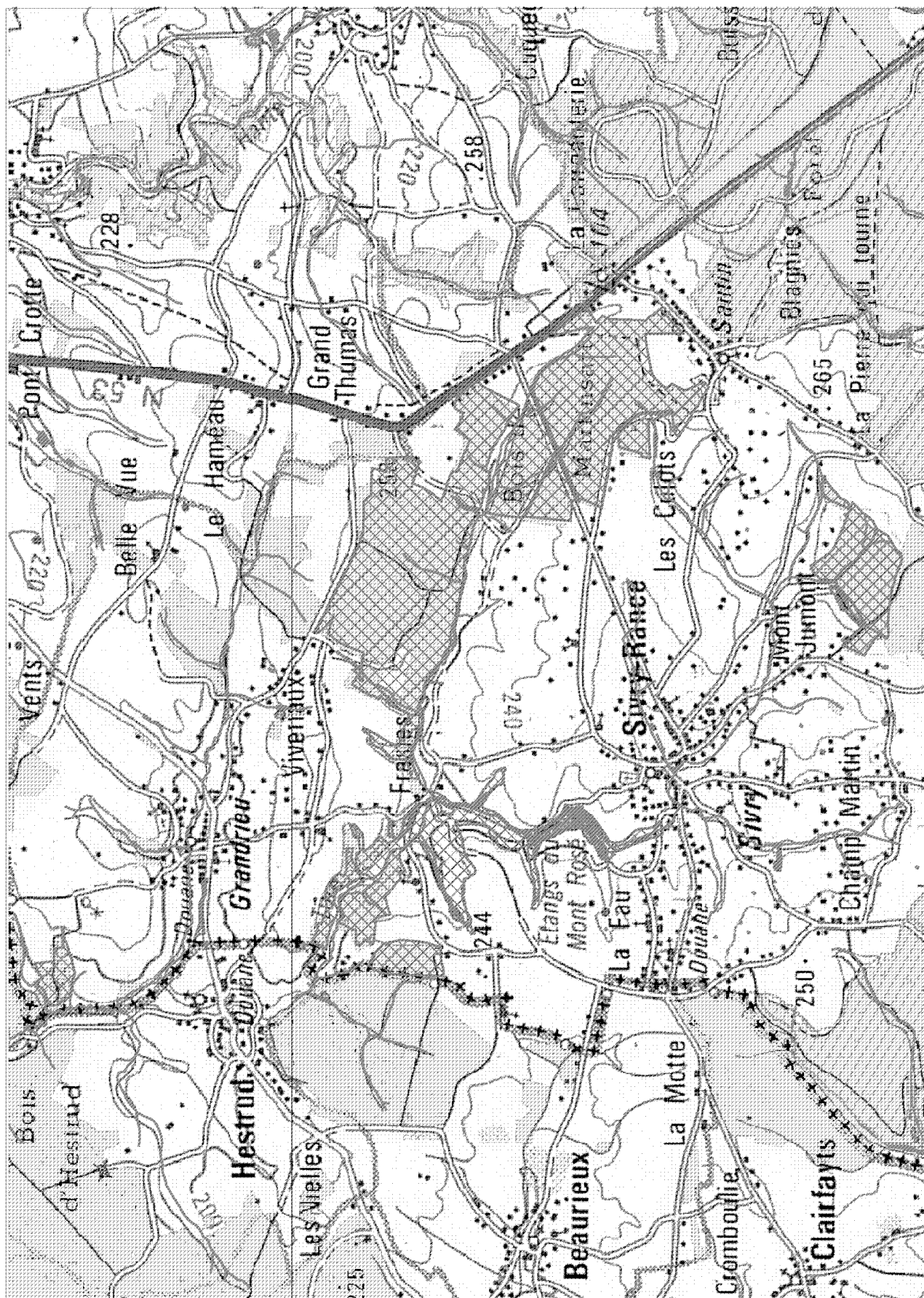
Sites candidats au réseau Natura 2000 proposés à la Commission européenne par les décisions du Gouvernement wallon du 26/9/2002 et du 4/2/2004
BE32029 Haute vallée de la Thure




Cartographie de base : © Institut Géographique National - Bruxelles



Centre de
 Recherche
 de la Nature,
 des Forêts
 et du Bois



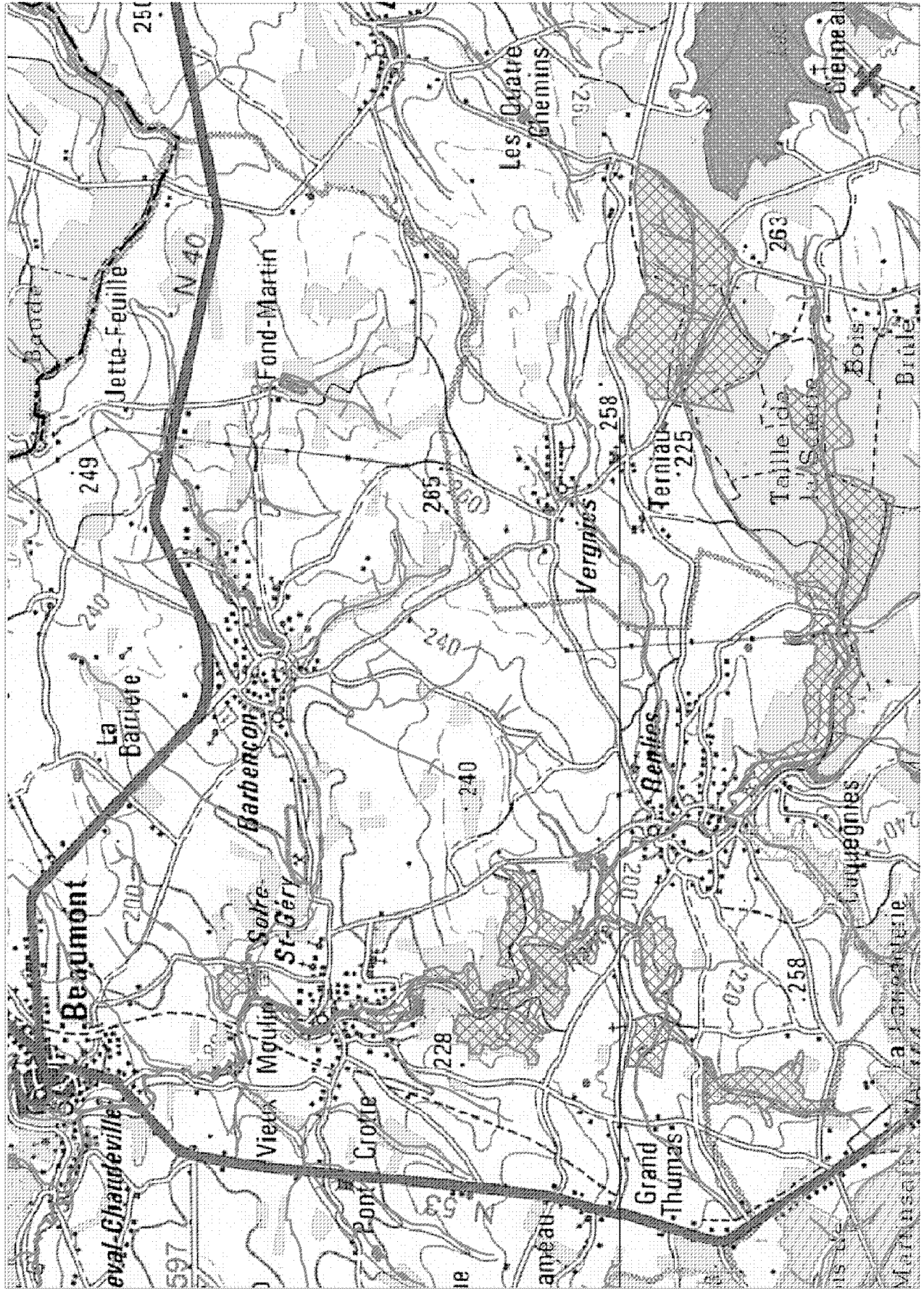
Sites candidats au réseau Natura 2000 proposés à la Commission européenne par les décisions du Gouvernement wallon du 26/9/2002 et du 4/2/2004
BE32030 Vallée de la Hante



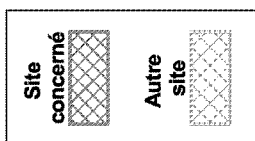
Cartographie de base : © Institut Géographique National - Bruxelles



Centre de
Recherche
de la Nature,
des Forêts
et du Bois



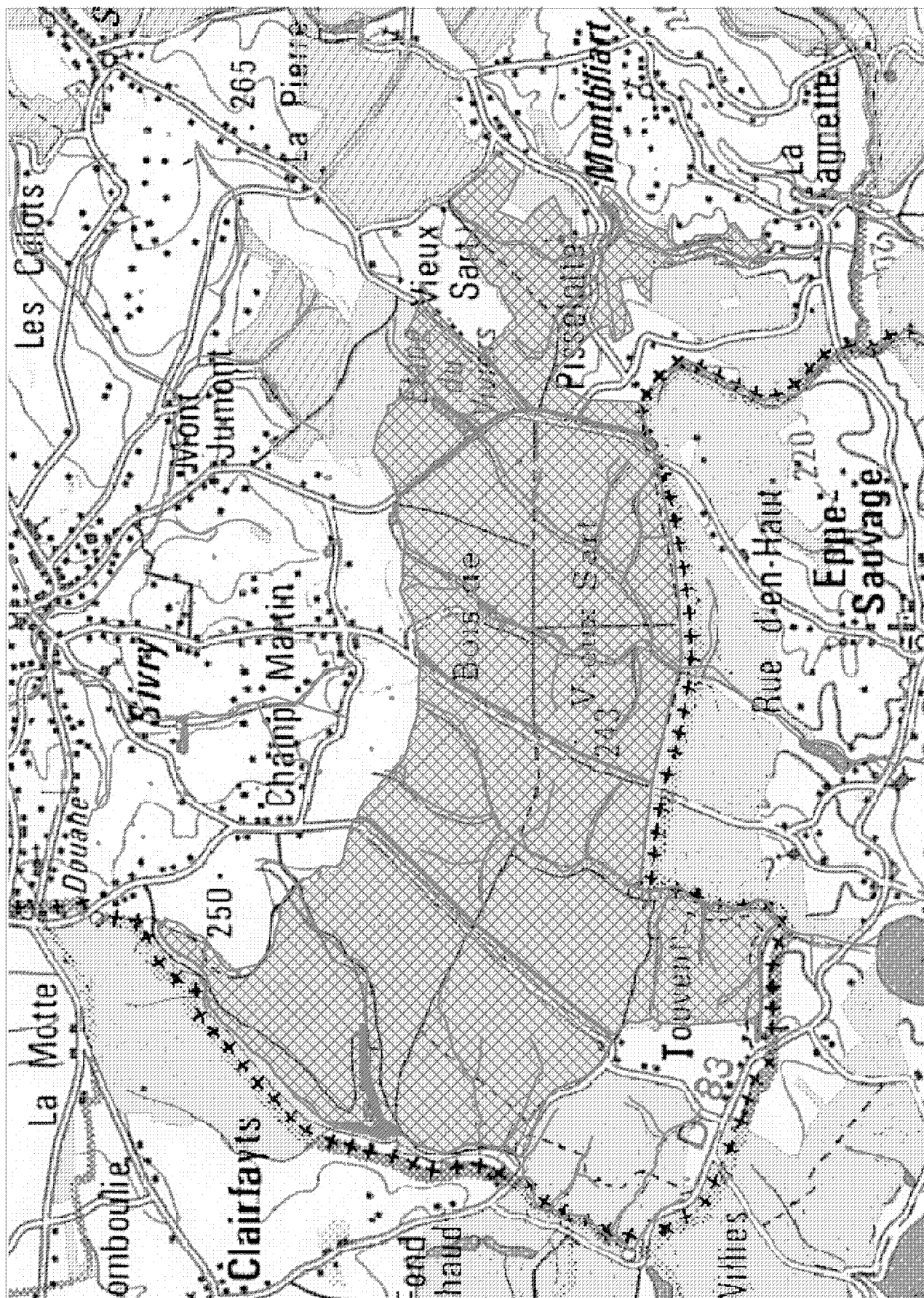
Sites candidats au réseau Natura 2000 proposés à la Commission européenne par les décisions du Gouvernement wallon du 26/9/2002 et du 4/2/2004
 BE32031 Bois de Vieux Sart et de Montbliart




Cartographie de base : © Institut Géographique National - Bruxelles



Centre de
 Recherche
 de la Nature,
 des Forêts
 et du Bois



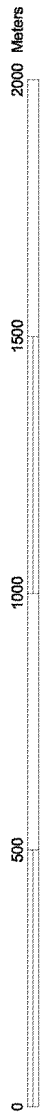
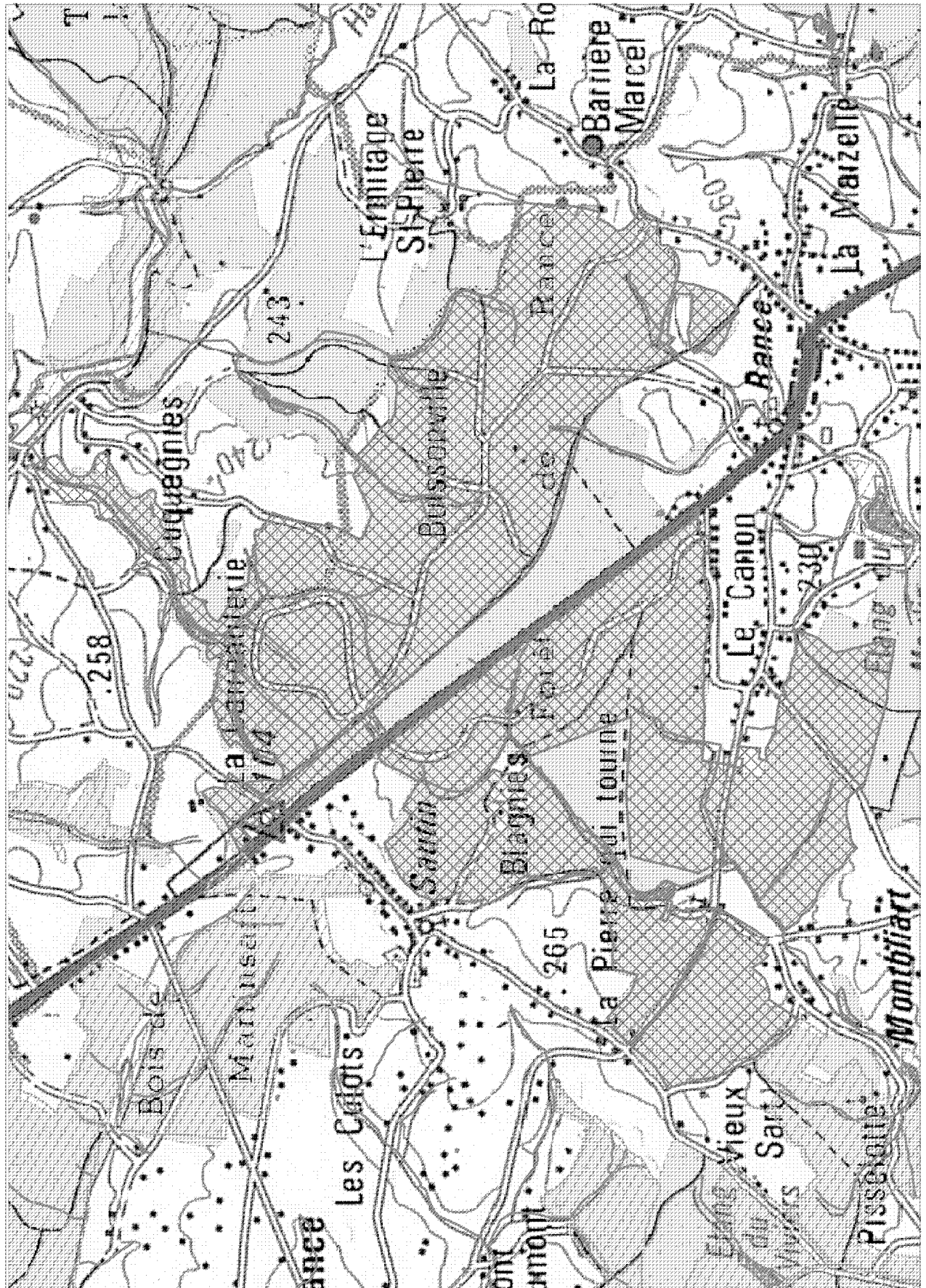
Sites candidats au réseau Natura 2000 proposés à la Commission européenne par les décisions du Gouvernement wallon du 26/9/2002 et du 4/2/2004
BE32032 Forêts de Rance



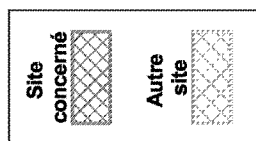
Cartographie de base : © Institut Géographique National - Bruxelles



Centre de
Recherche
de la Nature,
des Forêts
et du Bois



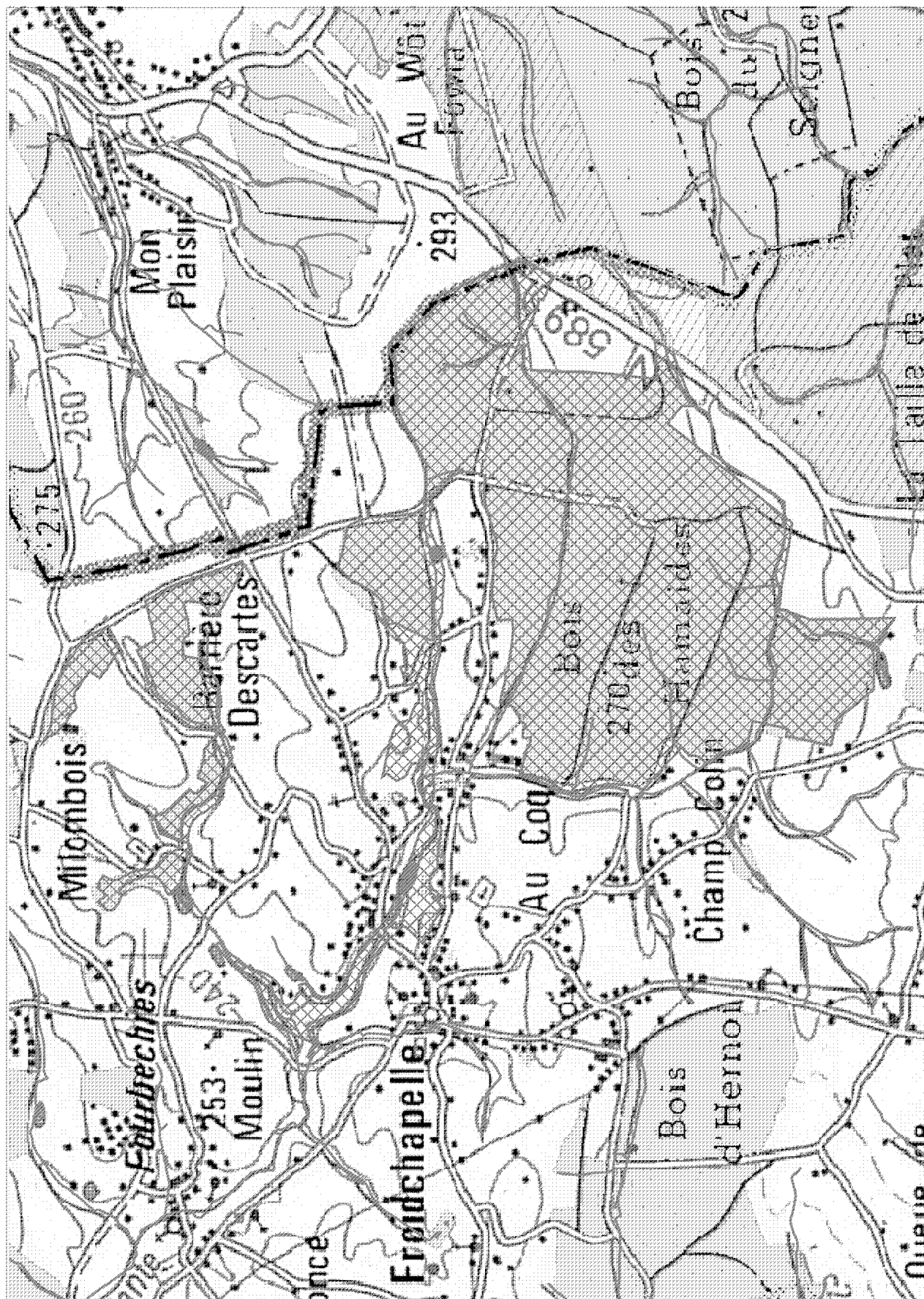
Sites candidats au réseau Natura 2000 proposés à la Commission européenne par les décisions du Gouvernement wallon du 26/9/2002 et du 4/2/2004
BE32033 Sources de la Hante




Cartographie de base : © Institut Géographique National - Bruxelles



Centre de
 Recherche
 de la Nature,
 des Forêts
 et du Bois



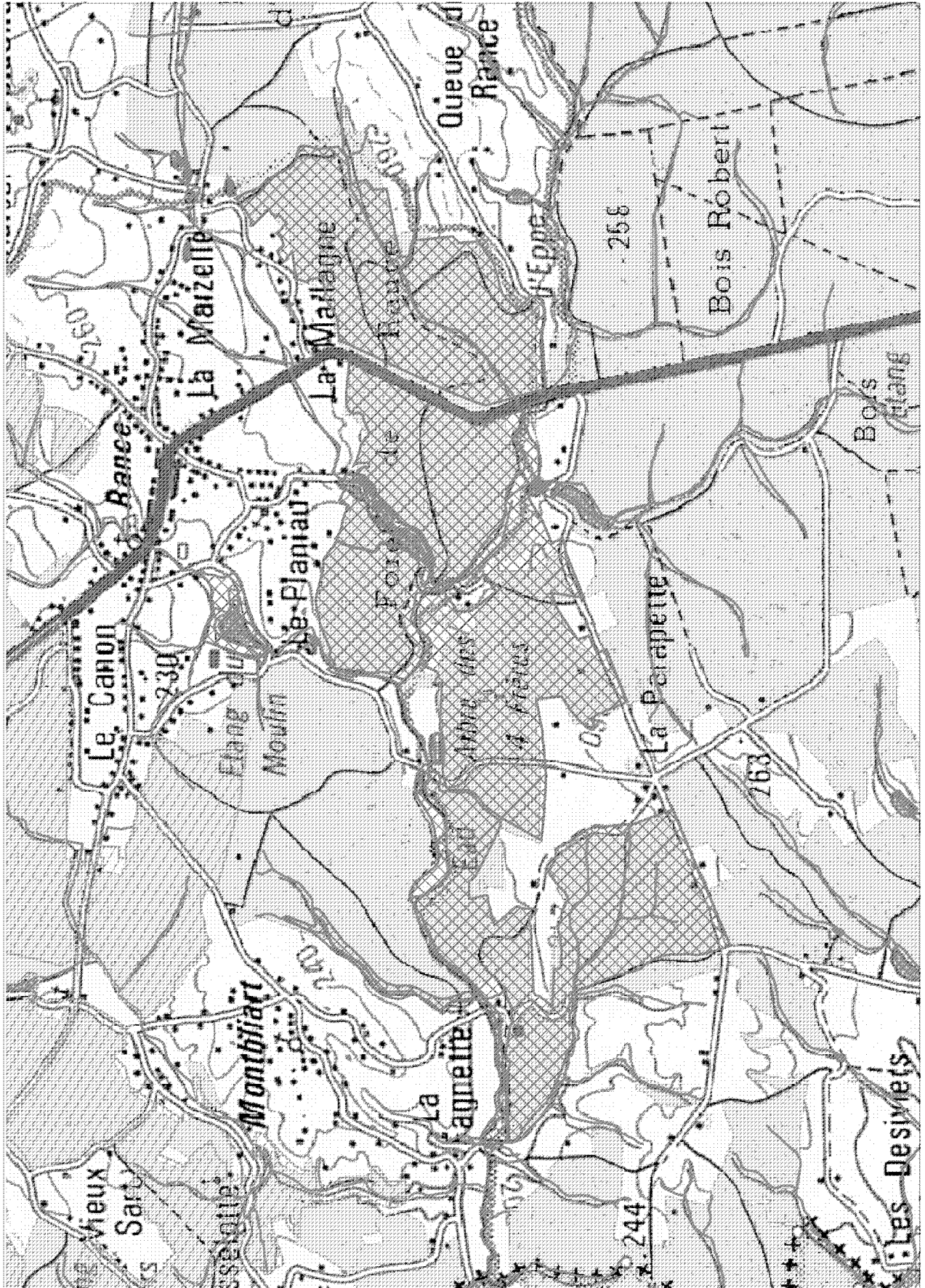
Sites candidats au réseau Natura 2000 proposés à la Commission européenne par les décisions du Gouvernement wallon du 26/9/2002 et du 4/2/2004
BE32034 Bois Massart et forêts de Sivry-Rance



Cartographe de base : © Institut Géographique National - Bruxelles

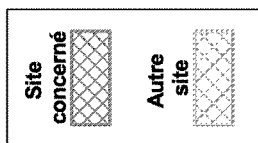


Centre de
Recherche
de la Nature,
des Forêts
et du Bois



0 500 1000 1500 2000 Meters

Sites candidats au réseau Natura 2000 proposés à la Commission européenne par les décisions du Gouvernement wallon du 26/9/2002 et du 4/2/2004
BE32035 La Fagne entre Baillièvre et Robechnies



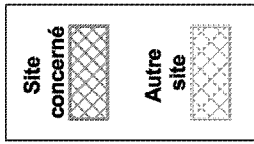
Cartographie de base : © Institut Géographique National - Bruxelles



Centre de
Recherche
de la Nature,
des Forêts
et du Bois



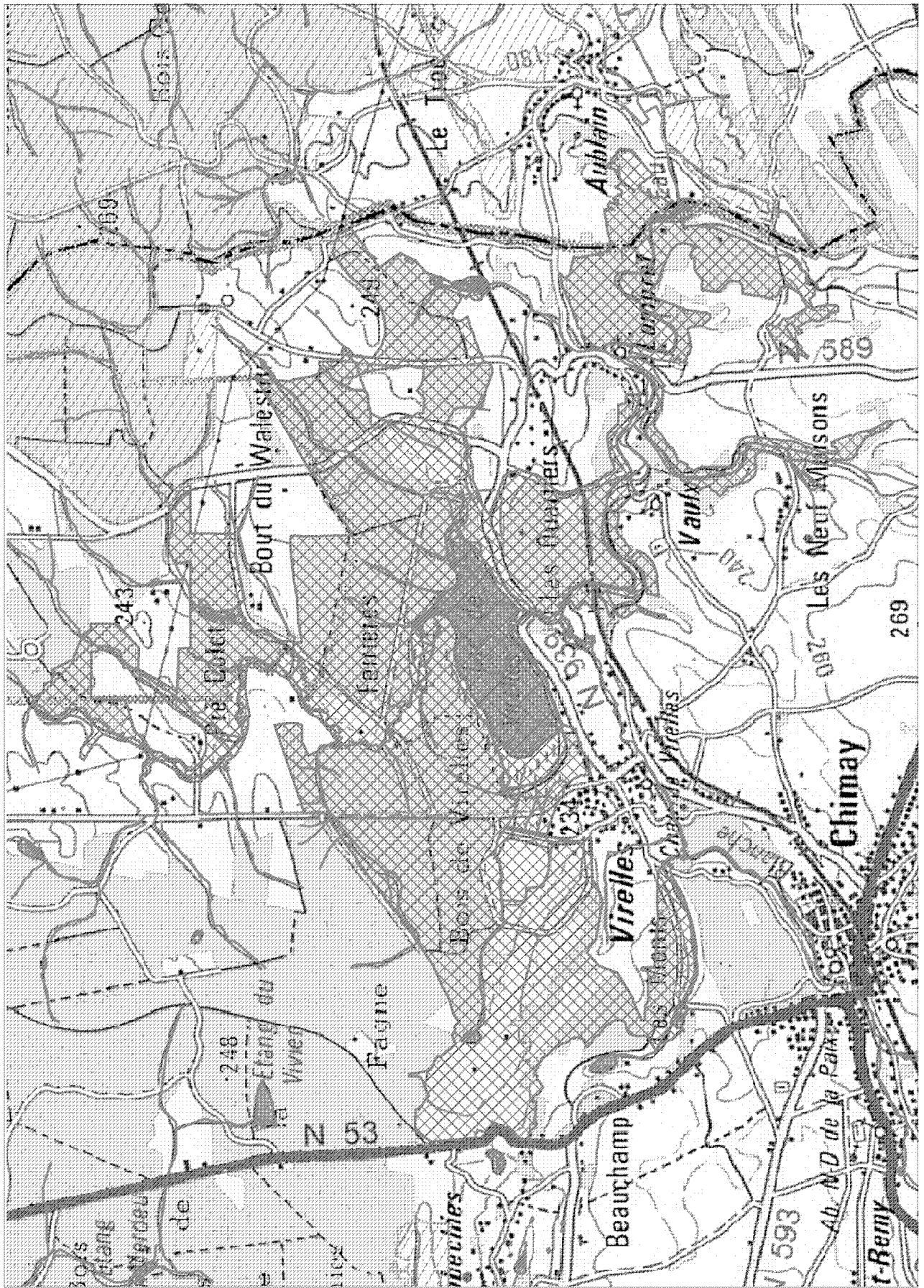
Sites candidats au réseau Natura 2000 proposés à la Commission européenne par les décisions du Gouvernement wallon du 26/9/2002 et du 4/2/2004
BE32036 Vallée de l'Eau Blanche à Virelles



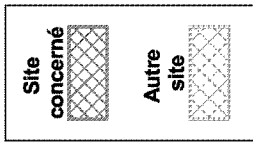
Cartographie de base : © Institut Géographique National - Bruxelles



Centre de Recherche de la Nature, des Forêts et du Bois



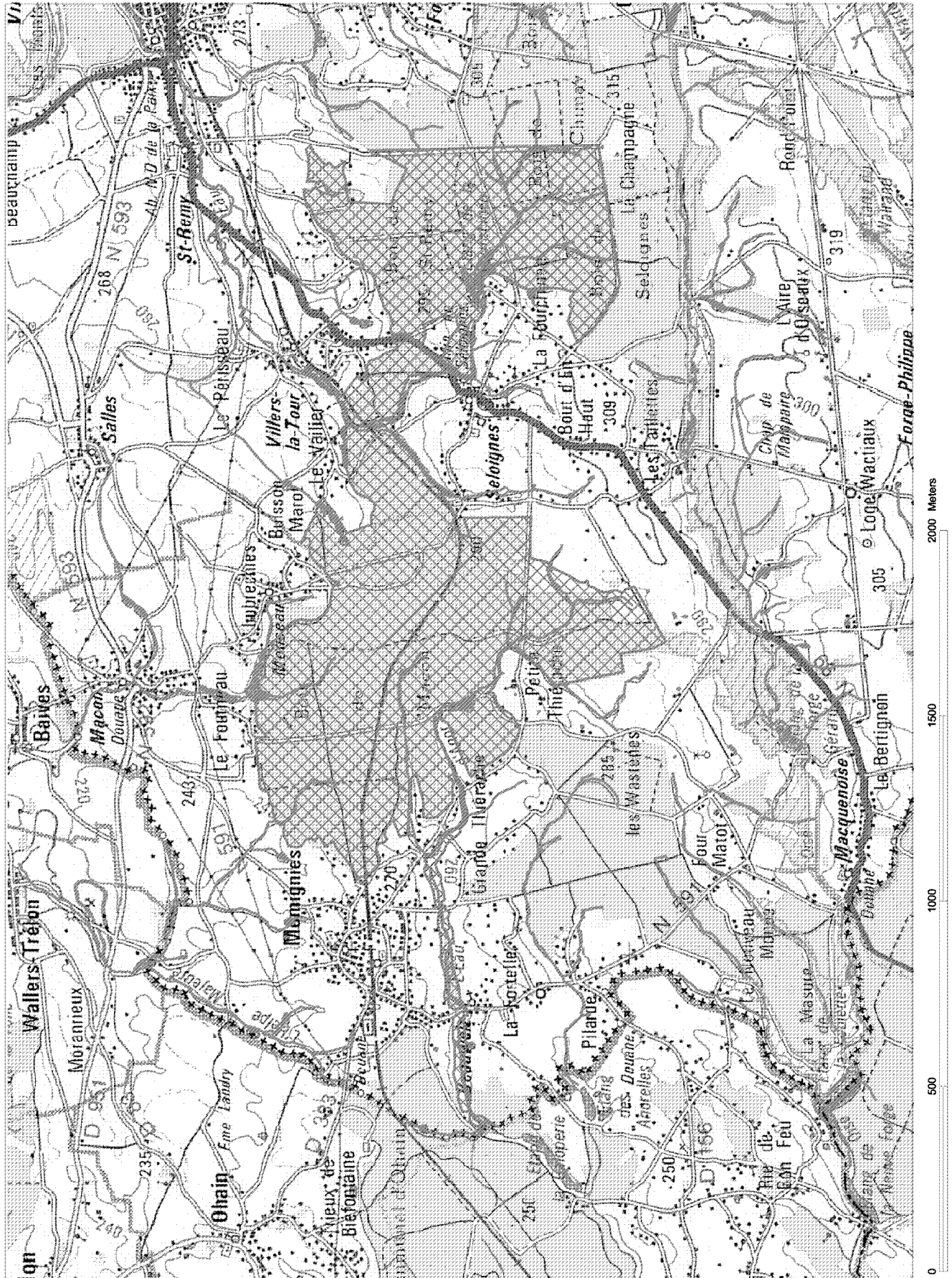
Sites candidats au réseau Natura 2000 proposés à la Commission européenne par les décisions du Gouvernement wallon du 26/9/2002 et du 4/2/2004
 BE32037 Massifs forestiers entre Momignies et Chimay



Cartographie de base : © Institut Géographique National - Bruxelles



Centre de Recherche de la Nature, des Forêts et du Bois



Sites candidats au réseau Natura 2000 proposés à la Commission européenne par les décisions du Gouvernement wallon du 26/9/2002 et du 4/2/2004
BE32038 Bois de Bourlers et de Baileux

Site concerné

Autre site

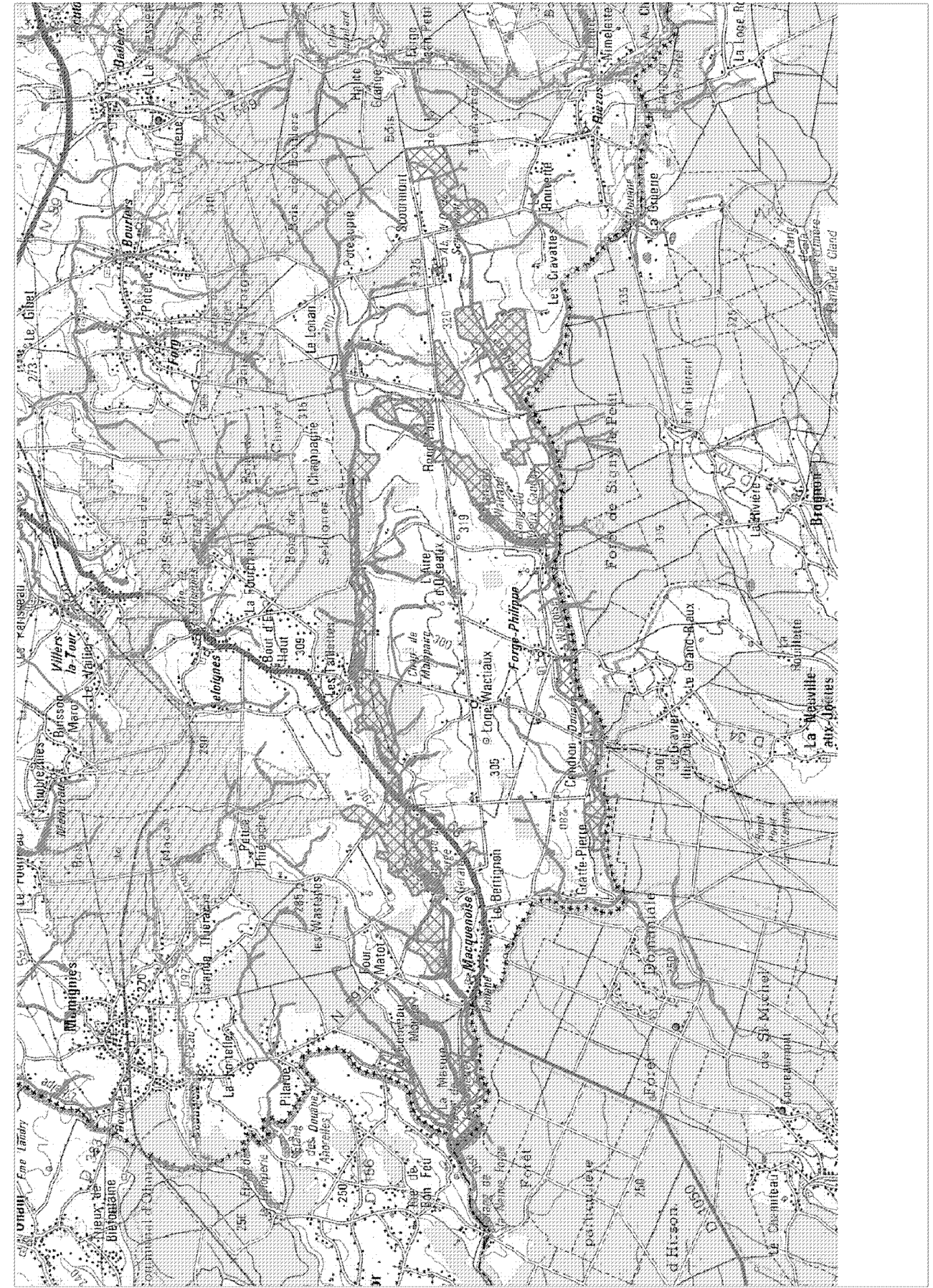


Cartographie de base : © Institut Géographique National - Bruxelles



Centre de Recherche de la Nature, des Forêts et du Bois

Sites candidats au réseau Natura 2000 proposés à la Commission européenne par les décisions du Gouvernement wallon du 26/9/2002 et du 4/2/2004
BE32039 Vallées de l'Oise et de la Wartoise



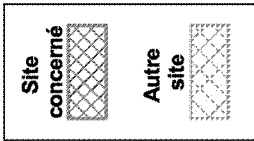
Site concerné
Autre site

Cartographie de base : © Institut Géographique National - Bruxelles



Centre de Recherche
des Forêts
et du Bois

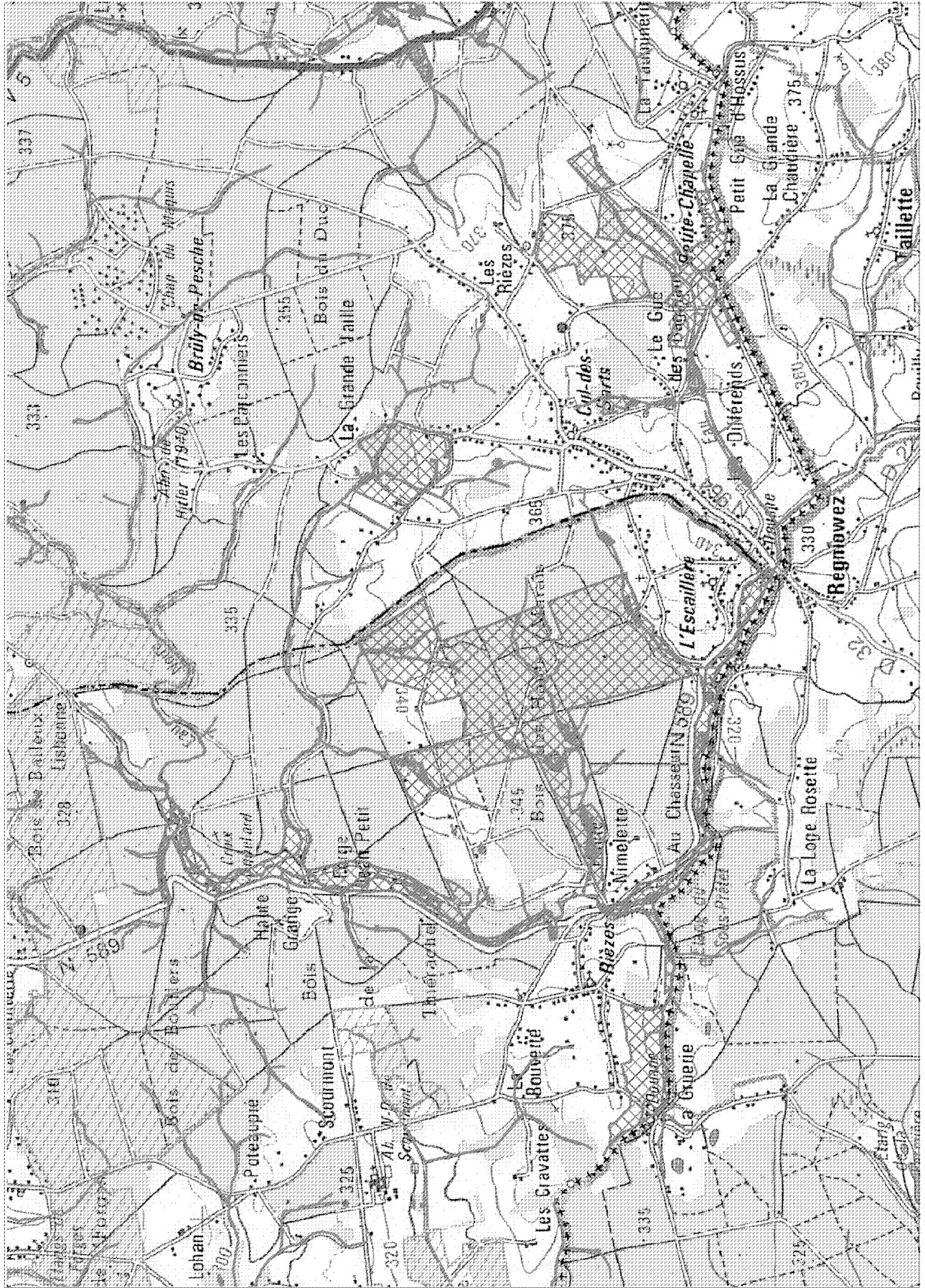
Sites candidats au réseau Natura 2000 proposés à la Commission européenne par les décisions du Gouvernement wallon du 26/9/2002 et du 4/2/2004
BE32040 Haute vallée de l'Eau Noire



Cartographie de base : © Institut Géographique National - Bruxelles




Centre de
Recherche
de la Nature,
des Forêts
et du Bois




Sites candidats au réseau Natura 2000 proposés à la Commission européenne par les décisions du Gouvernement wallon du 26/9/2002 et du 4/2/2004

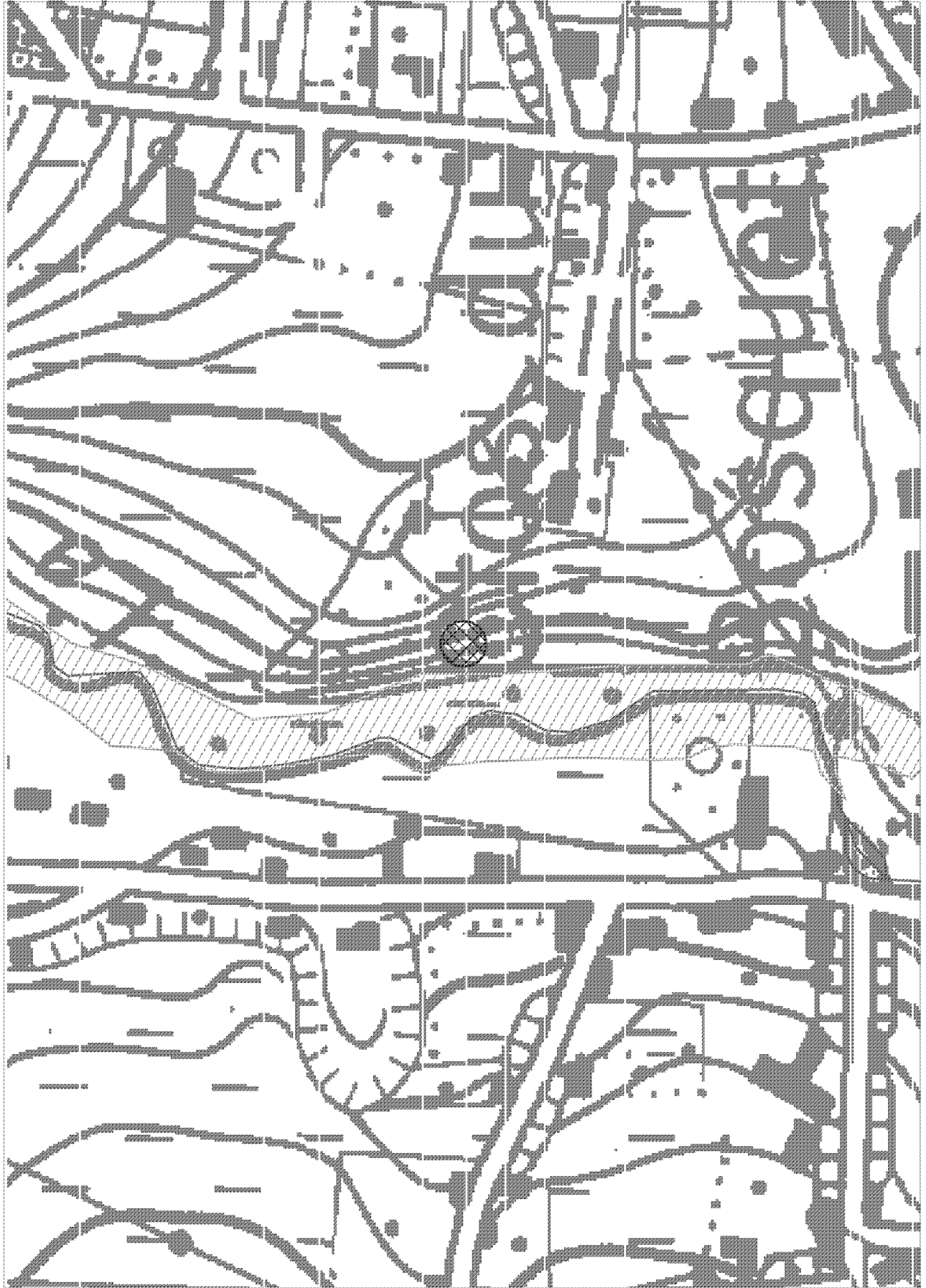
BE32041 Trou aux Feuilles





Cartographie de base : © Institut Géographique National - Bruxelles




Centre de
Recherche
de la Nature,
des Forêts
et du Bois



Sites candidats au réseau Natura 2000 proposés à la Commission européenne par les décisions du Gouvernement wallon du 26/9/2002 et du 4/2/2004
BE32042 Vallée du Ruisseau d'Erpion

Site concerné	
Autre site	

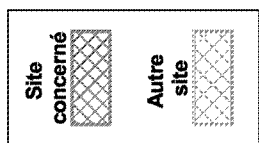
Cartographie de base : © Institut Géographique National - Bruxelles



**Centre de
Recherche
de la Nature,
des Forêts
et du Bois**



Sites candidats au réseau Natura 2000 proposés à la Commission européenne par les décisions du Gouvernement wallon du 26/9/2002 et du 4/2/2004
BE32044 Bassin de l'Escaut en amont de Tournai





Cartographie de base : © Institut Géographique National - Bruxelles




**Centre de
Recherche
de la Nature,
des Forêts
et du Bois**

Sites candidats au réseau Natura 2000 proposés à la Commission européenne par les décisions du Gouvernement wallon du 26/9/2002 et du 4/2/2004
BE32045 Vallée de l'Aubrecheuil

Site concerné 

Autre site 

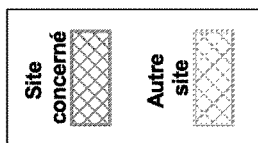
Cartographie de base : © Institut Géographique National - Bruxelles



Centre de
Recherche
de la Nature,
des Forêts
et du Bois



Sites candidats au réseau Natura 2000 proposés à la Commission européenne par les décisions du Gouvernement wallon du 26/9/2002 et du 4/2/2004
BE32046 Vallée du Piéton




Cartographie de base : © Institut Géographique National - Bruxelles




Centre de
Recherche
de la Nature,
des Forêts
et du Bois




Sites candidats au réseau Natura 2000 proposés à la Commission européenne par les décisions du Gouvernement wallon du 26/9/2002 et du 4/2/2004
BE32047 Vallée de la Thure

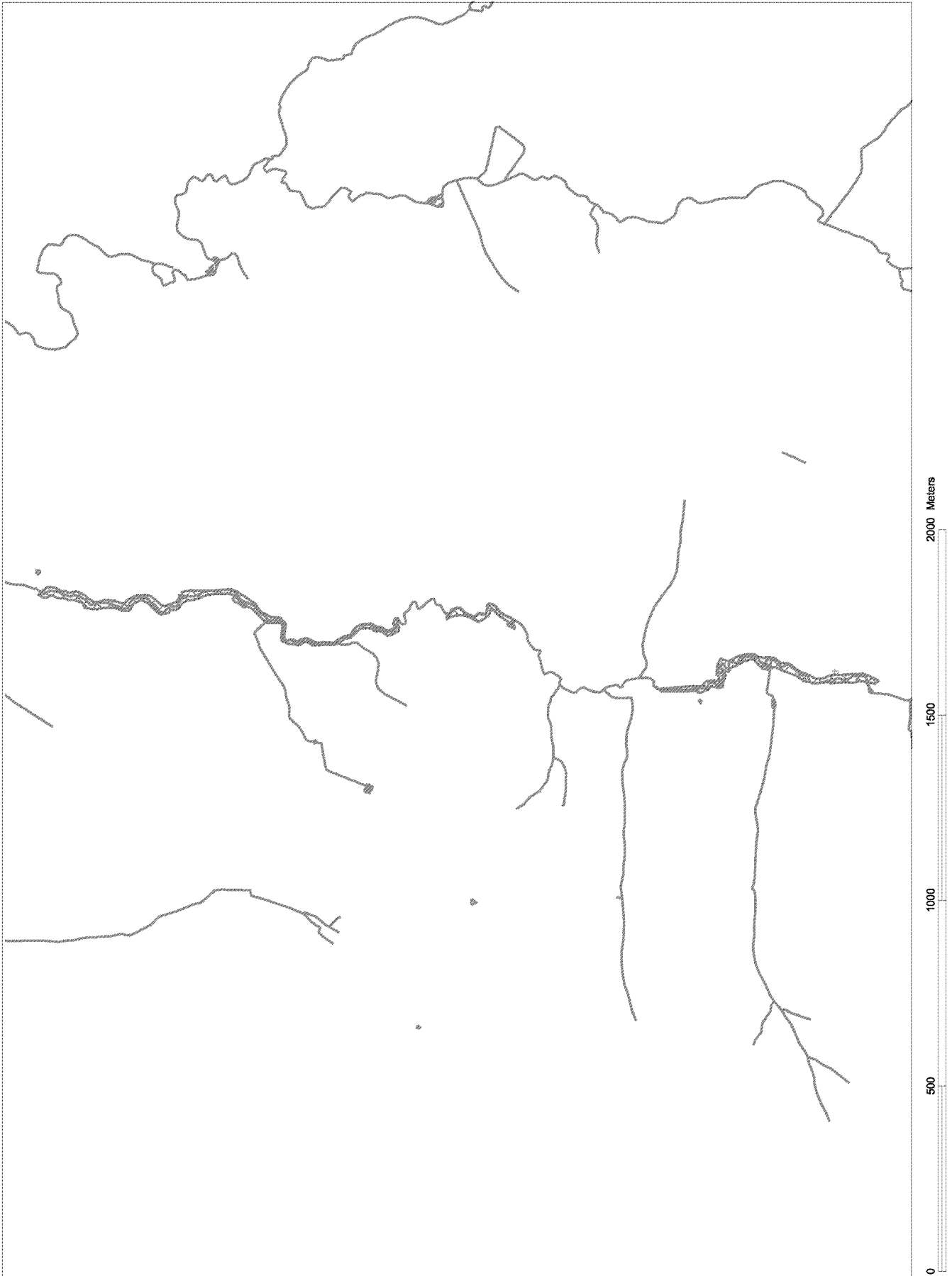
Site concerné 

Autre site 

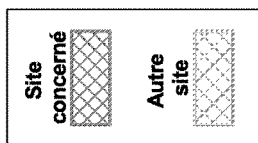
Cartographie de base : © Institut Géographique National - Bruxelles



Centre de
Recherche
de la Nature,
des Forêts
et du Bois



Sites candidats au réseau Natura 2000 proposés à la Commission européenne par les décisions du Gouvernement wallon du 26/9/2002 et du 4/2/2004
BE33001 Sources du Geer




Cartographie de base : © Institut Géographique National - Bruxelles




Centre de
Recherche
de la Nature,
des Forêts
et du Bois



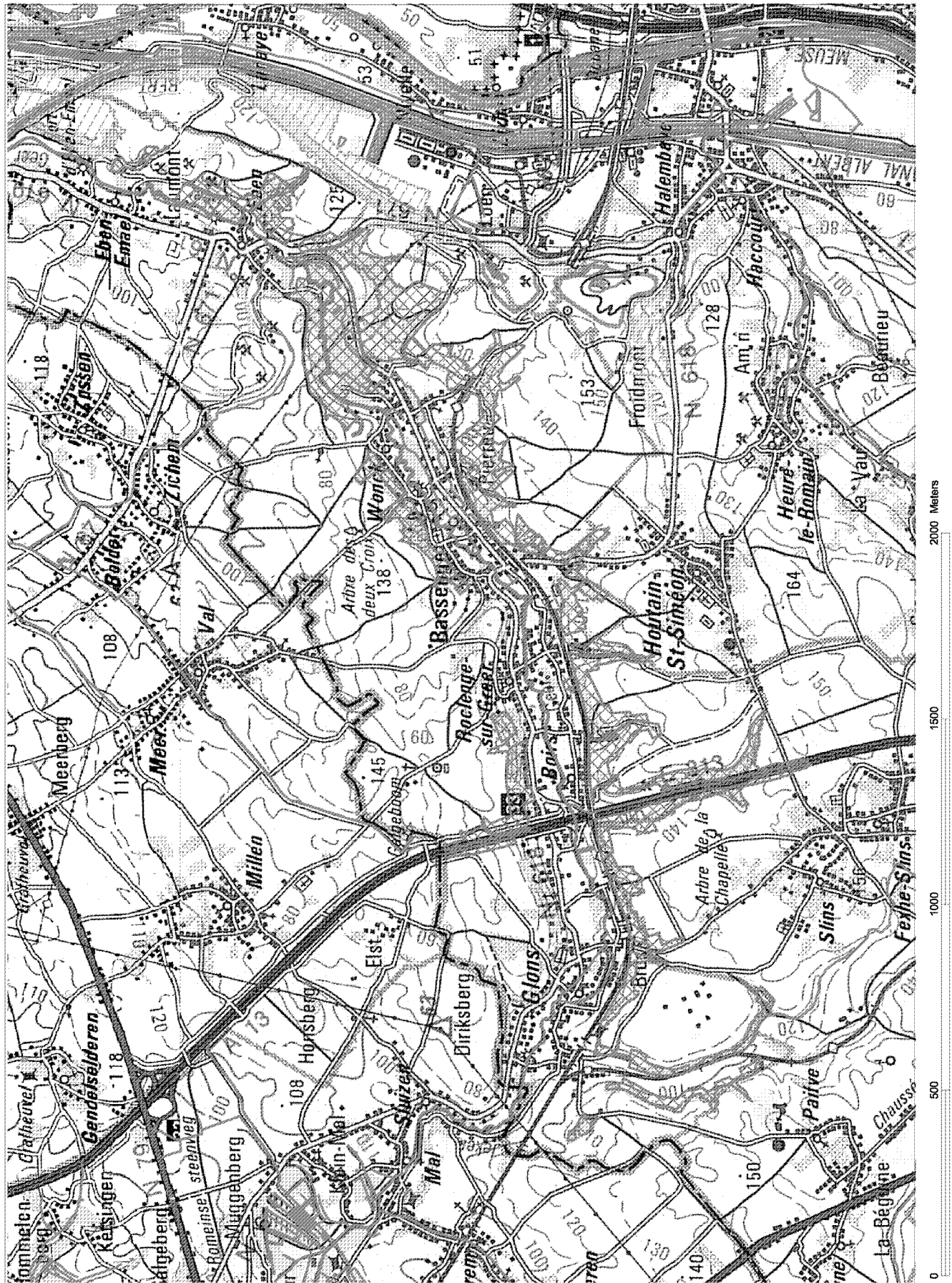
Sites candidats au réseau Natura 2000 proposés à la Commission européenne par les décisions du Gouvernement wallon du 26/9/2002 et du 4/2/2004
BE33002 Basse vallée du Geer



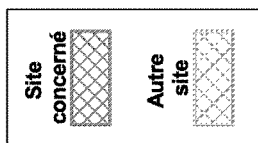
Cartographie de base : © Institut Géographique National - Bruxelles



Centre de
Recherche
de la Nature,
des Forêts
et du Bois



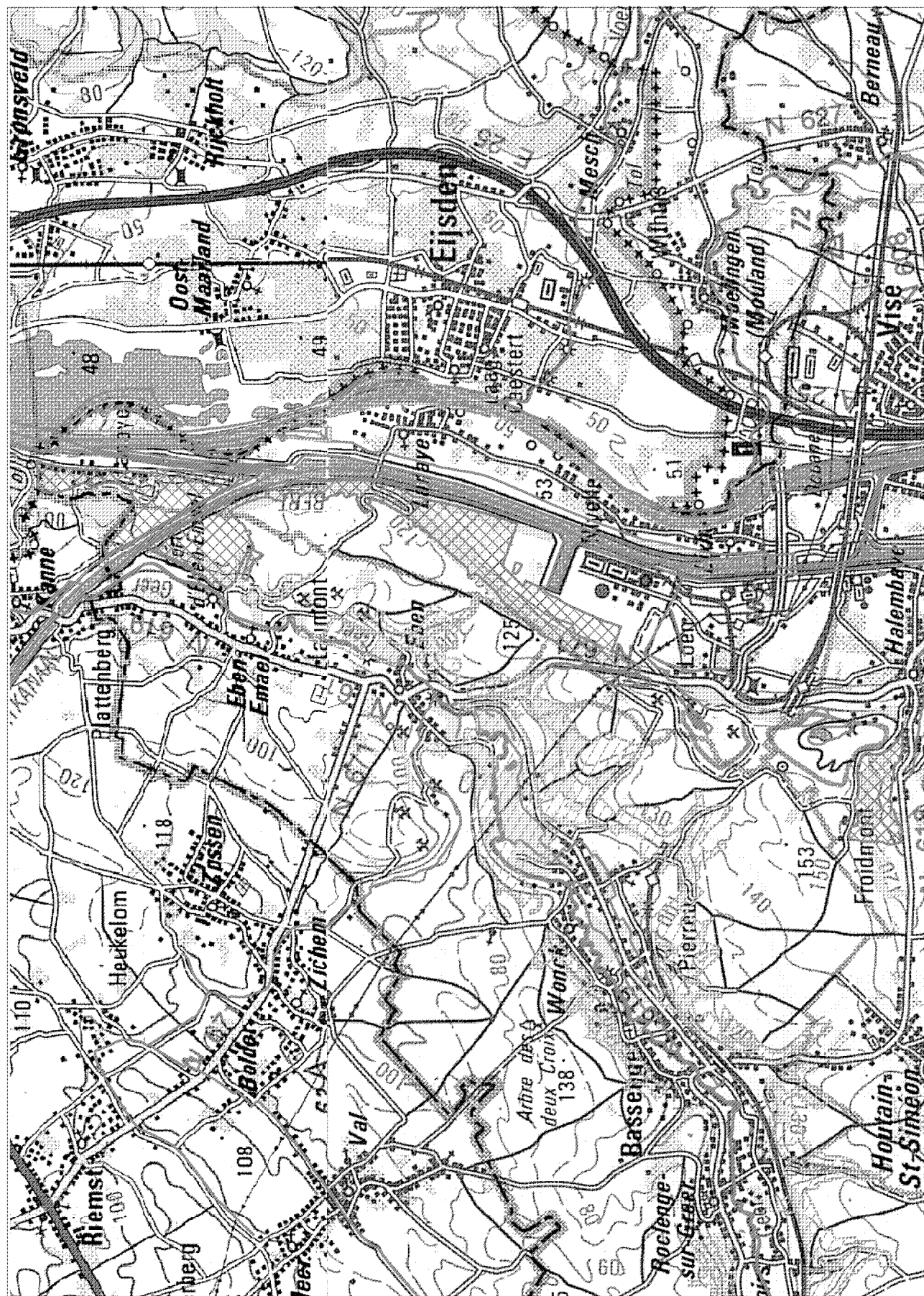
Sites candidats au réseau Natura 2000 proposés à la Commission européenne par les décisions du Gouvernement wallon du 26/9/2002 et du 4/2/2004
BE33003 Montagne Saint-Pierre



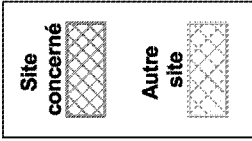
Cartographie de base : © Institut Géographique National - Bruxelles



Centre de Recherche
 de la Nature,
 des Forêts
 et du Bois



Sites candidats au réseau Natura 2000 proposés à la Commission européenne par les décisions du Gouvernement wallon du 26/9/2002 et du 4/2/2004
BE33004 Basse Meuse et Meuse mitoyenne



Cartographie de base : © Institut Géographique National - Bruxelles

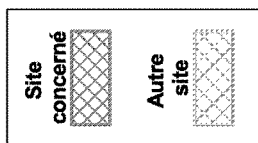


Centre de
Recherche
de la Nature,
des Forêts
et du Bois



0 500 1000 1500 2000 Meters

Sites candidats au réseau Natura 2000 proposés à la Commission européenne par les décisions du Gouvernement wallon du 26/9/2002 et du 4/2/2004
BE33005 Vallée du Ruisseau de Bolland



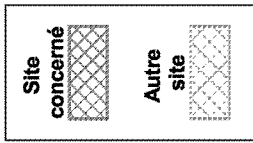
Cartographie de base : © Institut Géographique National - Bruxelles



Centre de
 Recherche
 de la Nature,
 des Forêts
 et du Bois



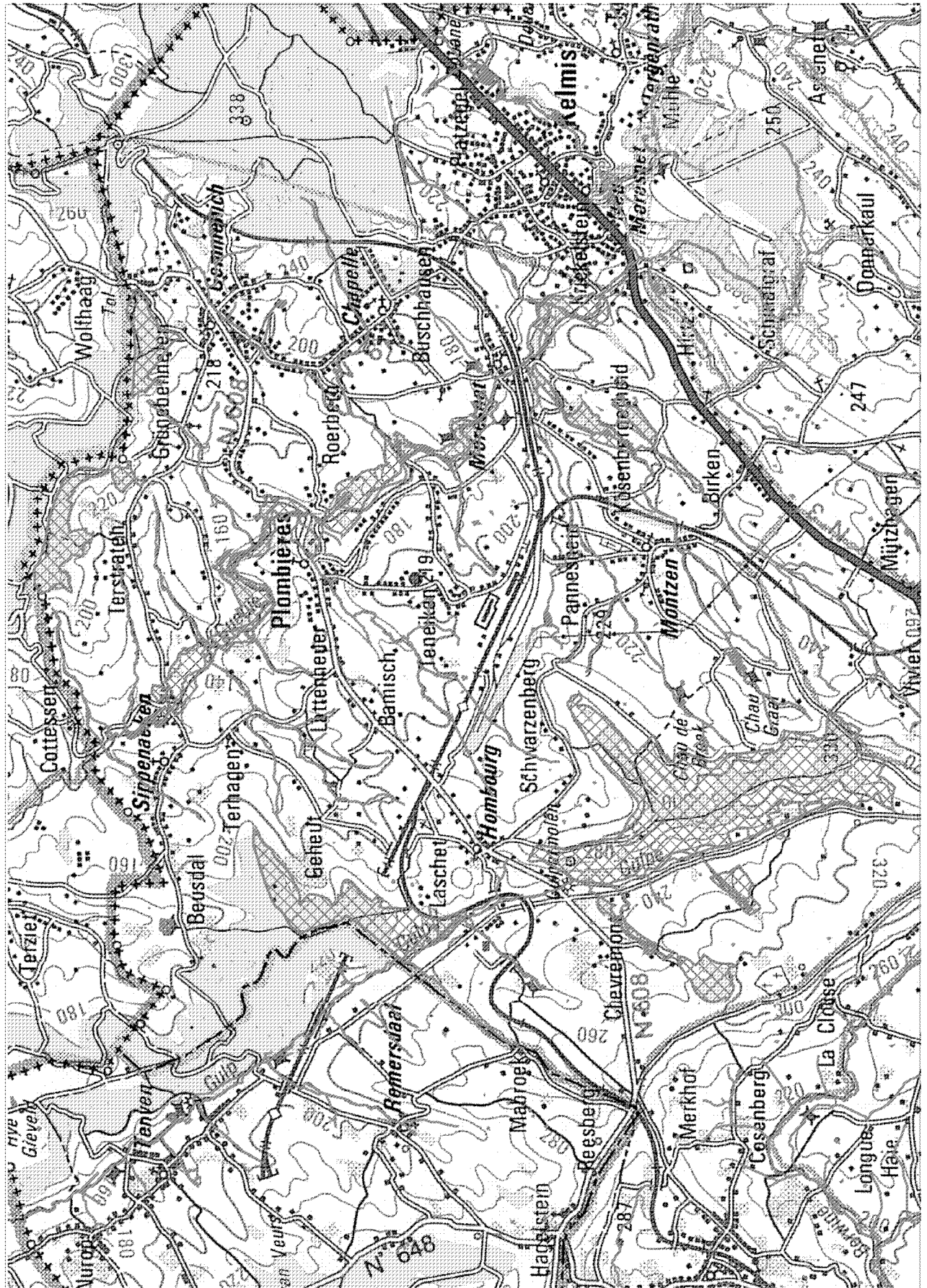
Sites candidats au réseau Natura 2000 proposés à la Commission européenne par les décisions du Gouvernement wallon du 26/9/2002 et du 4/2/2004
BE33006 Vallée de la Gueule en aval de Kelmis



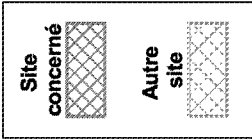
Cartographie de base : © Institut Géographique National - Bruxelles




Centre de Recherche de la Nature, des Forêts et du Bois



Sites candidats au réseau Natura 2000 proposés à la Commission européenne par les décisions du Gouvernement wallon du 26/9/2002 et du 4/2/2004
BE33007 Vallée de la Gueule en amont de Kelmis



Cartographie de base : © Institut Géographique National - Bruxelles

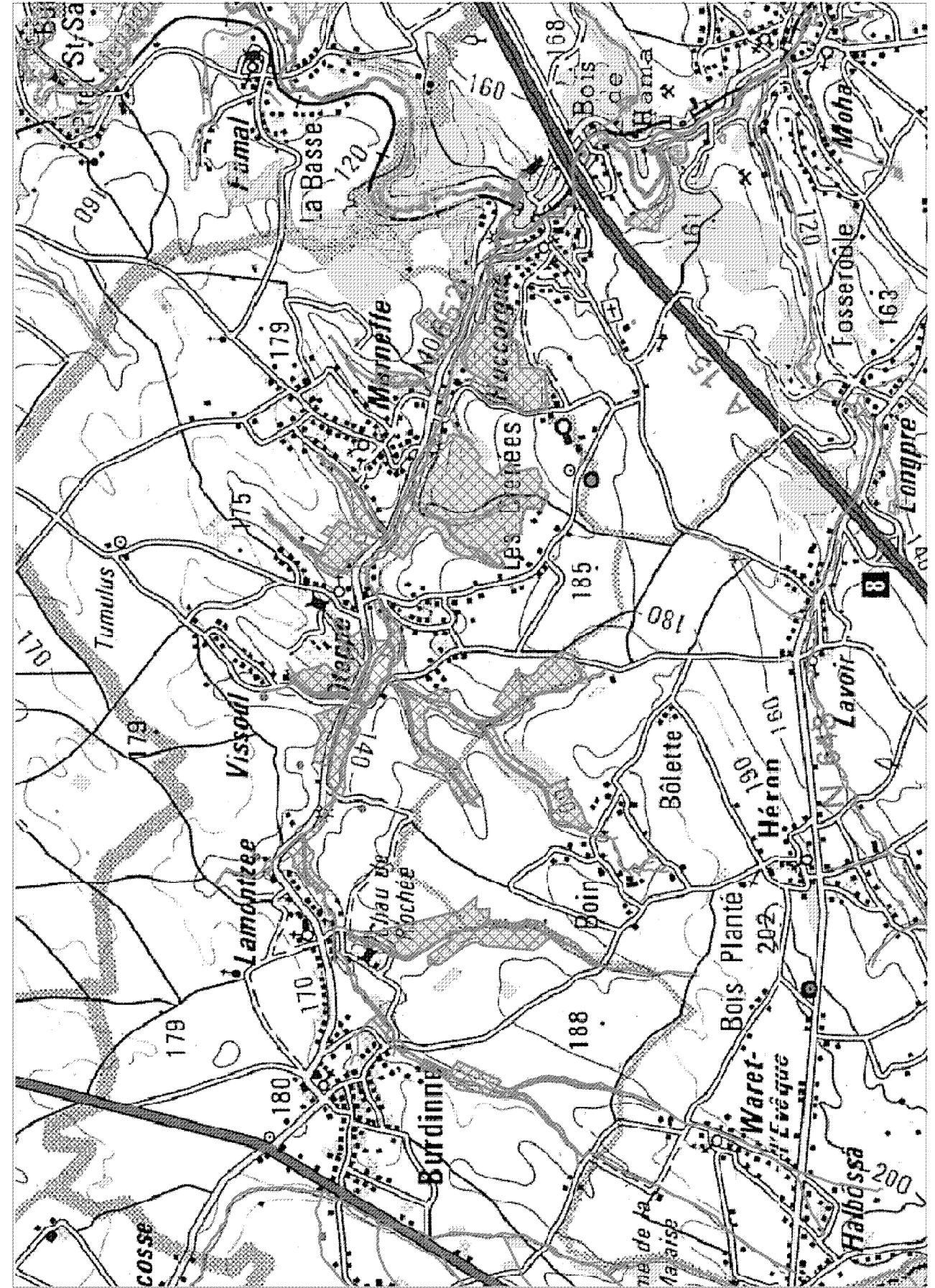


Centre de Recherche de la Nature, des Forêts et du Bois



0 500 1000 1500 2000 Meters

Sites candidats au réseau Natura 2000 proposés à la Commission européenne par les décisions du Gouvernement wallon du 26/9/2002 et du 4/2/2004
BE33008 Vallée de la Burdinale



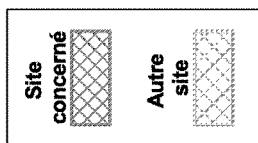
Site concerné

Autre site

Centre de Recherche de la Nature, des Forêts et du Bois

Cartographie de base : © Institut Géographique National - Bruxelles

Sites candidats au réseau Natura 2000 proposés à la Commission européenne par les décisions du Gouvernement wallon du 26/9/2002 et du 4/2/2004
BE33009 Vallée de la Meuse



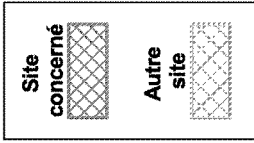
Cartographie de base : © Institut Géographique National - Bruxelles




Centre de
Recherche
de la Nature,
des Forêts
et du Bois



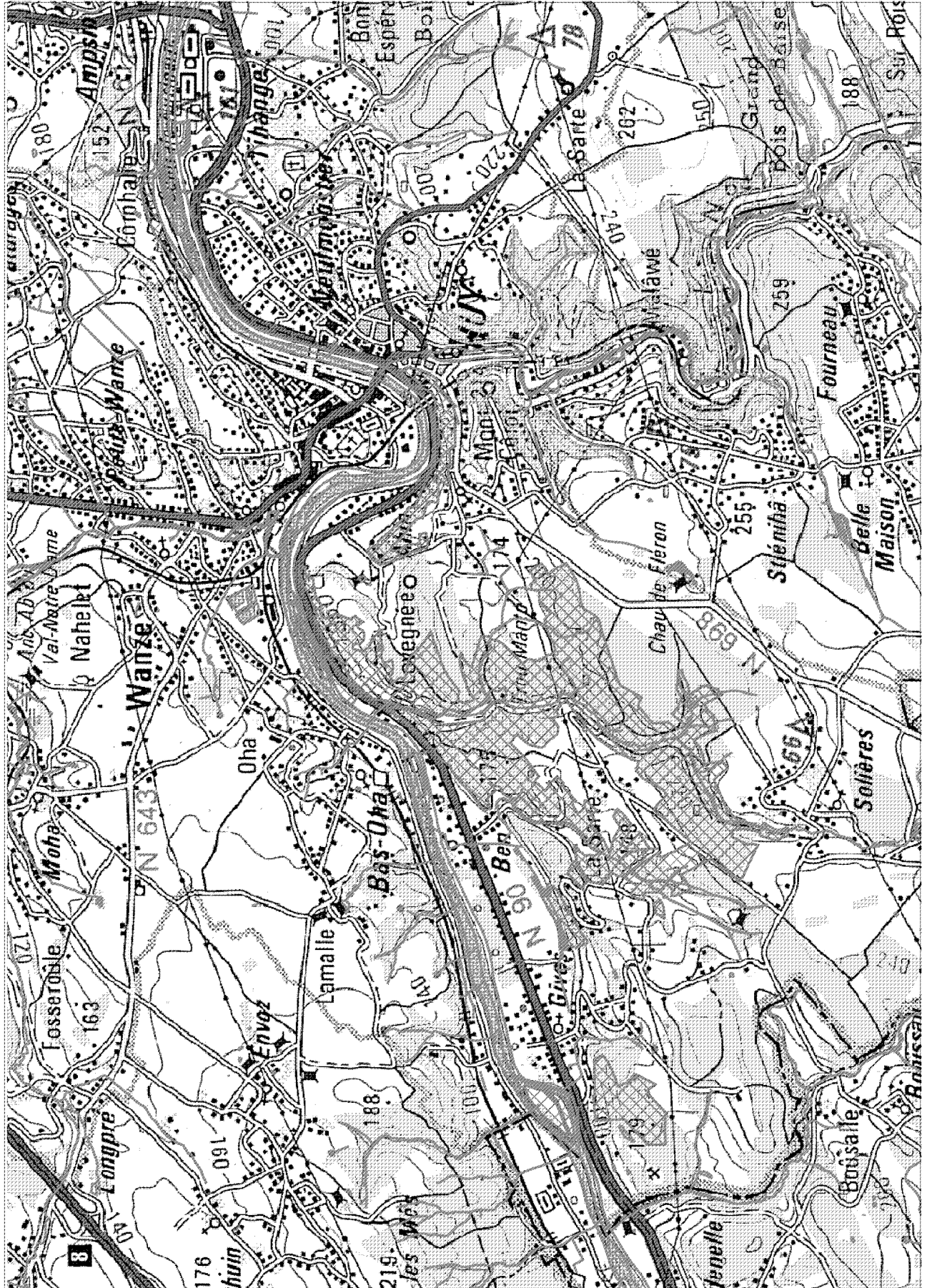
Sites candidats au réseau Natura 2000 proposés à la Commission européenne par les décisions du Gouvernement wallon du 26/9/2002 et du 4/2/2004
BE33010 Vallée de la Meuse à Huy et vallon de la Solières



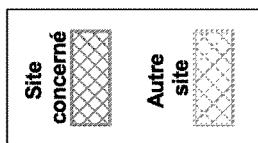
Cartographie de base : © Institut Géographique National - Bruxelles



Centre de Recherche de la Nature, des Forêts et du Bois



Sites candidats au réseau Natura 2000 proposés à la Commission européenne par les décisions du Gouvernement wallon du 26/9/2002 et du 4/2/2004
BE33011 Vallées du Hoyoux et du Trifroy



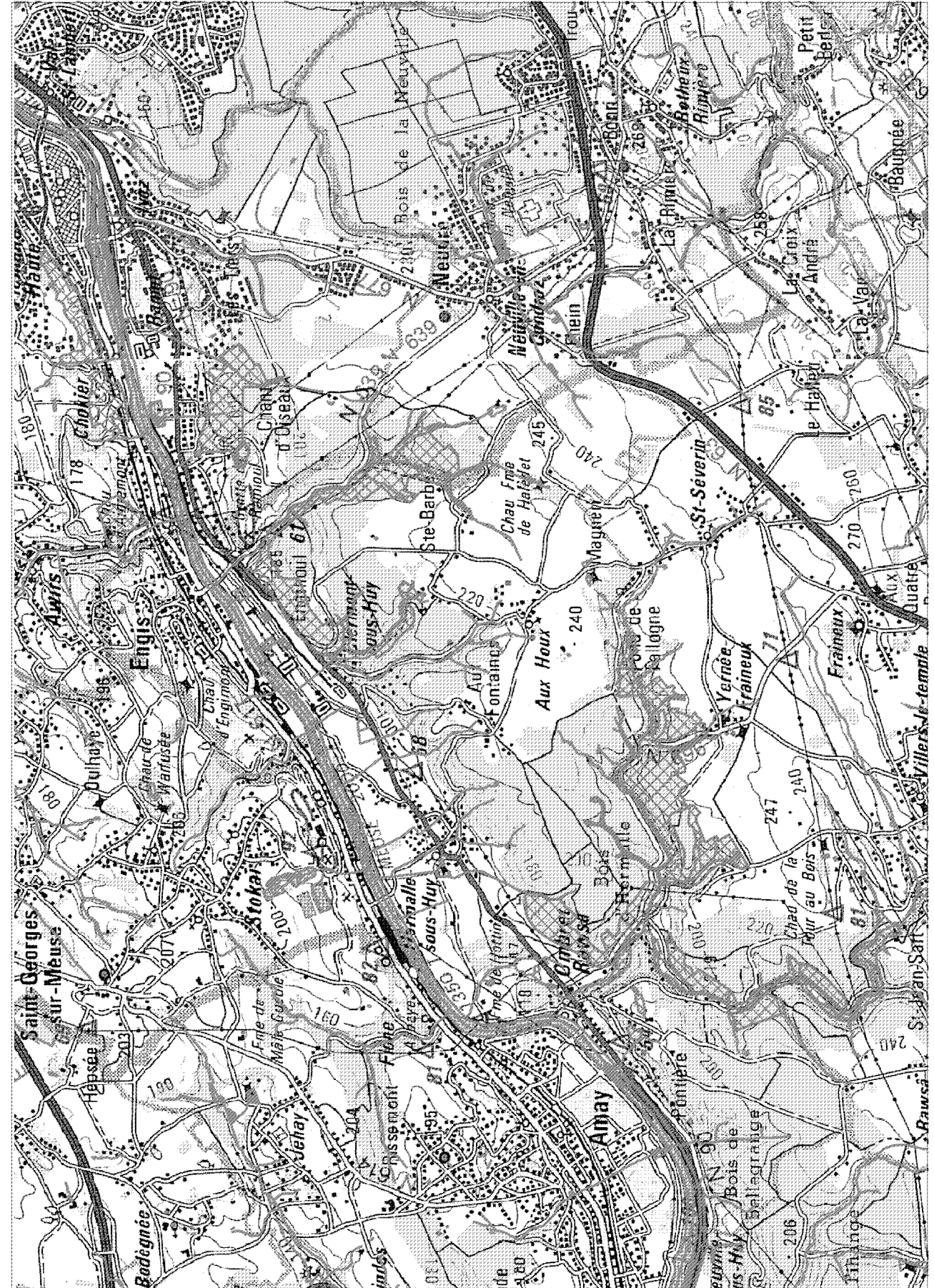
Cartographie de base : © Institut Géographique National - Bruxelles



Centre de Recherche
de la Nature,
des Forêts
et du Bois



Sites candidats au réseau Natura 2000 proposés à la Commission européenne par les décisions du Gouvernement wallon du 26/9/2002 et du 4/2/2004
BE33012 Affluents de la Meuse entre Huy et Flémalle

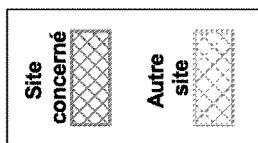


Cartographie de base : © Institut Géographique National - Bruxelles



Centre de Recherche de la Nature et des Forêts et du Bois

Sites candidats au réseau Natura 2000 proposés à la Commission européenne par les décisions du Gouvernement wallon du 26/9/2002 et du 4/2/2004
BE33013 Bois de la Neuville et de la Vecquée



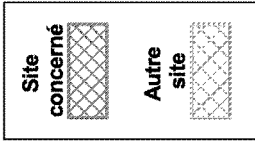
Cartographie de base : © Institut Géographique National - Bruxelles




Centre de Recherche
de la Nature,
des Forêts
et du Bois




Sites candidats au réseau Natura 2000 proposés à la Commission européenne par les décisions du Gouvernement wallon du 26/9/2002 et du 4/2/2004
BE33014 Vallée de l'Ourthe entre Comblain-au-Pont et Angleur



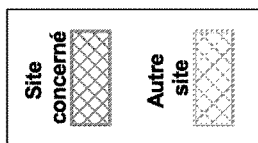
Cartographie de base : © Institut Géographique National - Bruxelles



Centre de Recherche de la Nature, des Forêts et du Bois



Sites candidats au réseau Natura 2000 proposés à la Commission européenne par les décisions du Gouvernement wallon du 26/9/2002 et du 4/2/2004
BE33015 Bois d'Anthisnes et d'Esneux



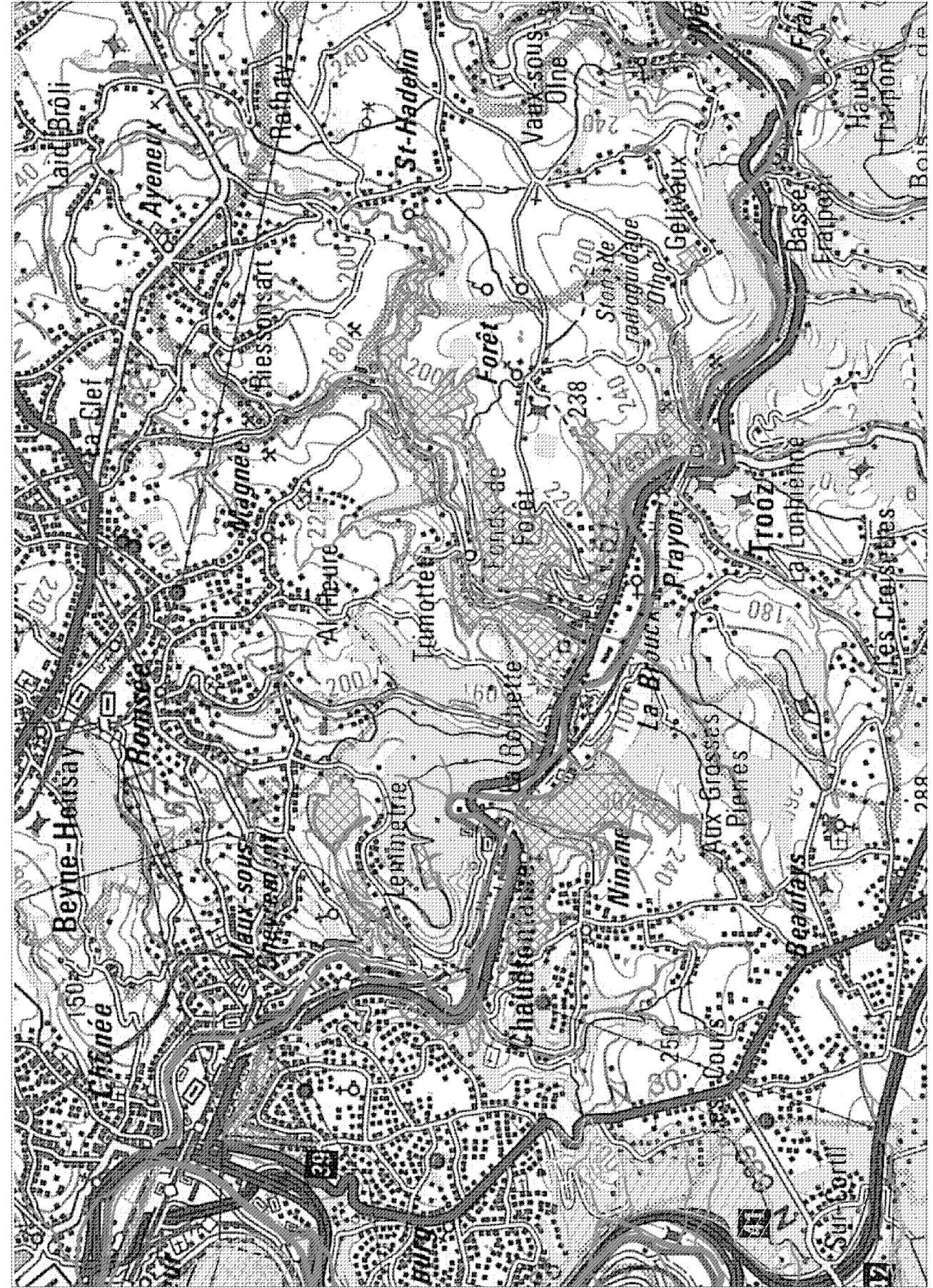
Cartographie de base : © Institut Géographique National - Bruxelles



Centre de Recherche
de la Nature,
des Forêts
et du Bois



Sites candidats au réseau Natura 2000 proposés à la Commission européenne par les décisions du Gouvernement wallon du 26/9/2002 et du 4/2/2004
BE33016 Basse vallée de la Vesdre

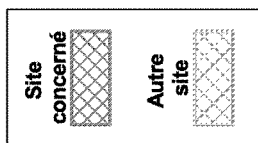


Cartographie de base : © Institut Géographique National - Bruxelles



Centre de
Recherche
de la Nature,
des Forêts
et du Bois

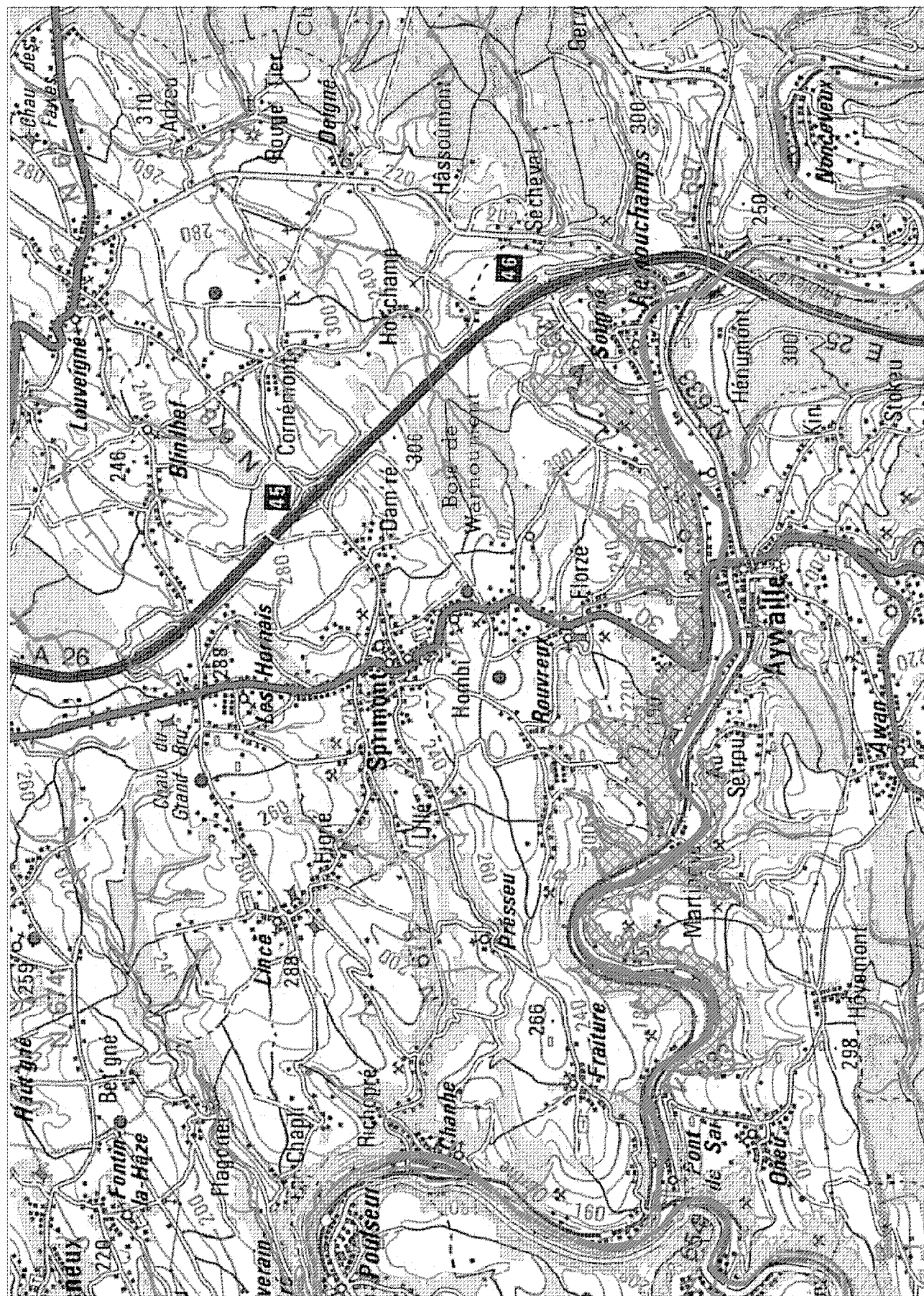
Sites candidats au réseau Natura 2000 proposés à la Commission européenne par les décisions du Gouvernement wallon du 26/9/2002 et du 4/2/2004
BE33017 Basse vallée de l'Amblève



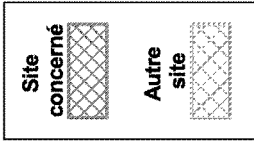
Cartographie de base : © Institut Géographique National - Bruxelles



Centre de Recherche
de la Nature,
des Forêts
et du Bois



Sites candidats au réseau Natura 2000 proposés à la Commission européenne par les décisions du Gouvernement wallon du 26/9/2002 et du 4/2/2004
BE33018 Coteaux calcaires de Theux et le Rocheux



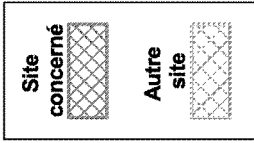
Cartographie de base : © Institut Géographique National - Bruxelles



Centre de
Recherche
de la Nature,
des Forêts
et du Bois



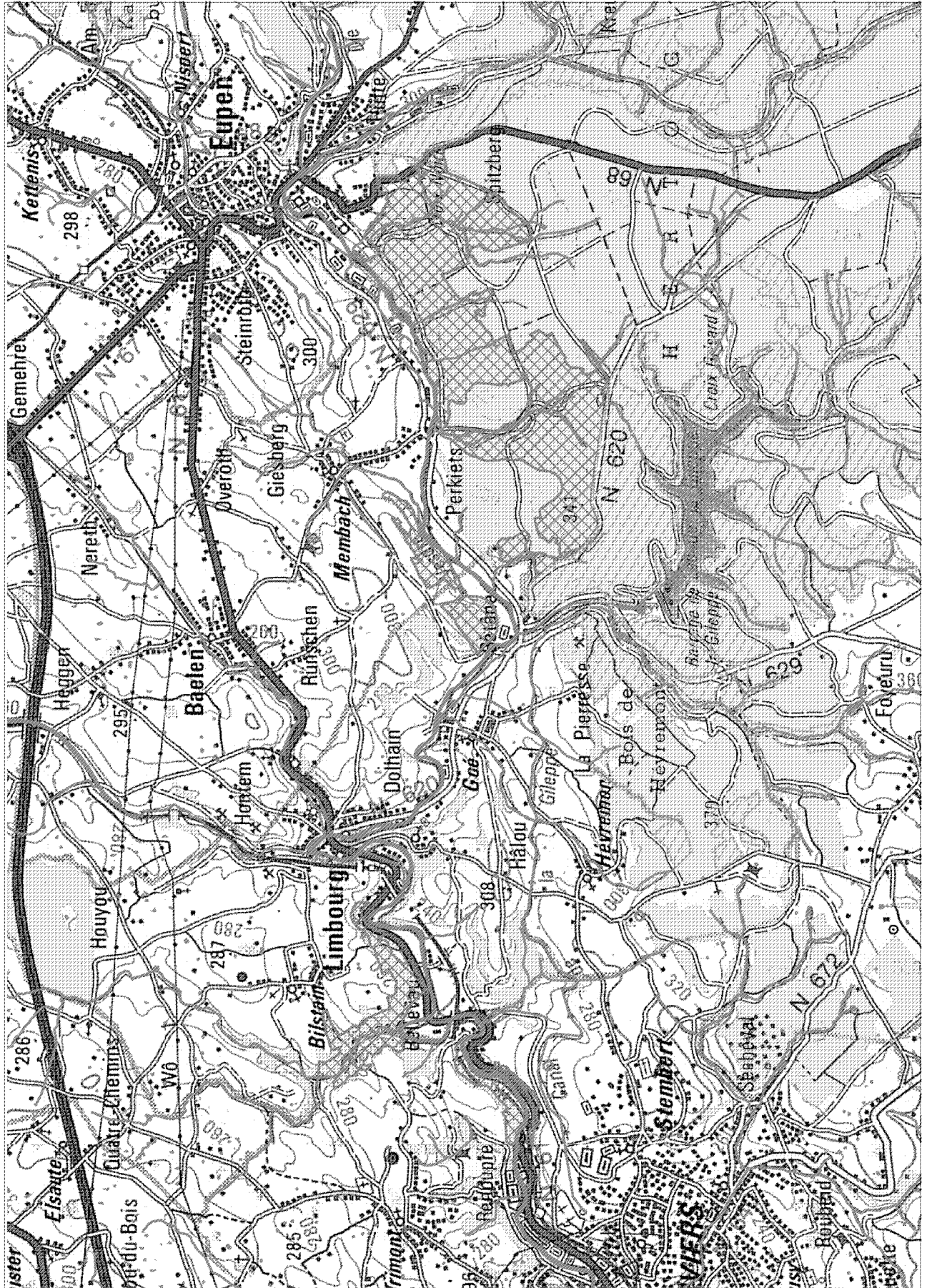
Sites candidats au réseau Natura 2000 proposés à la Commission européenne par les décisions du Gouvernement wallon du 26/9/2002 et du 4/2/2004
BE33019 Vallée de la Vesdre entre Eupen et Verviers



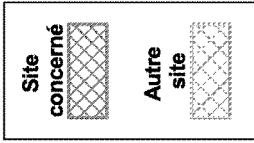
Cartographie de base : © Institut Géographique National - Bruxelles




Centre de Recherche
de la Nature,
des Forêts
et du Bois



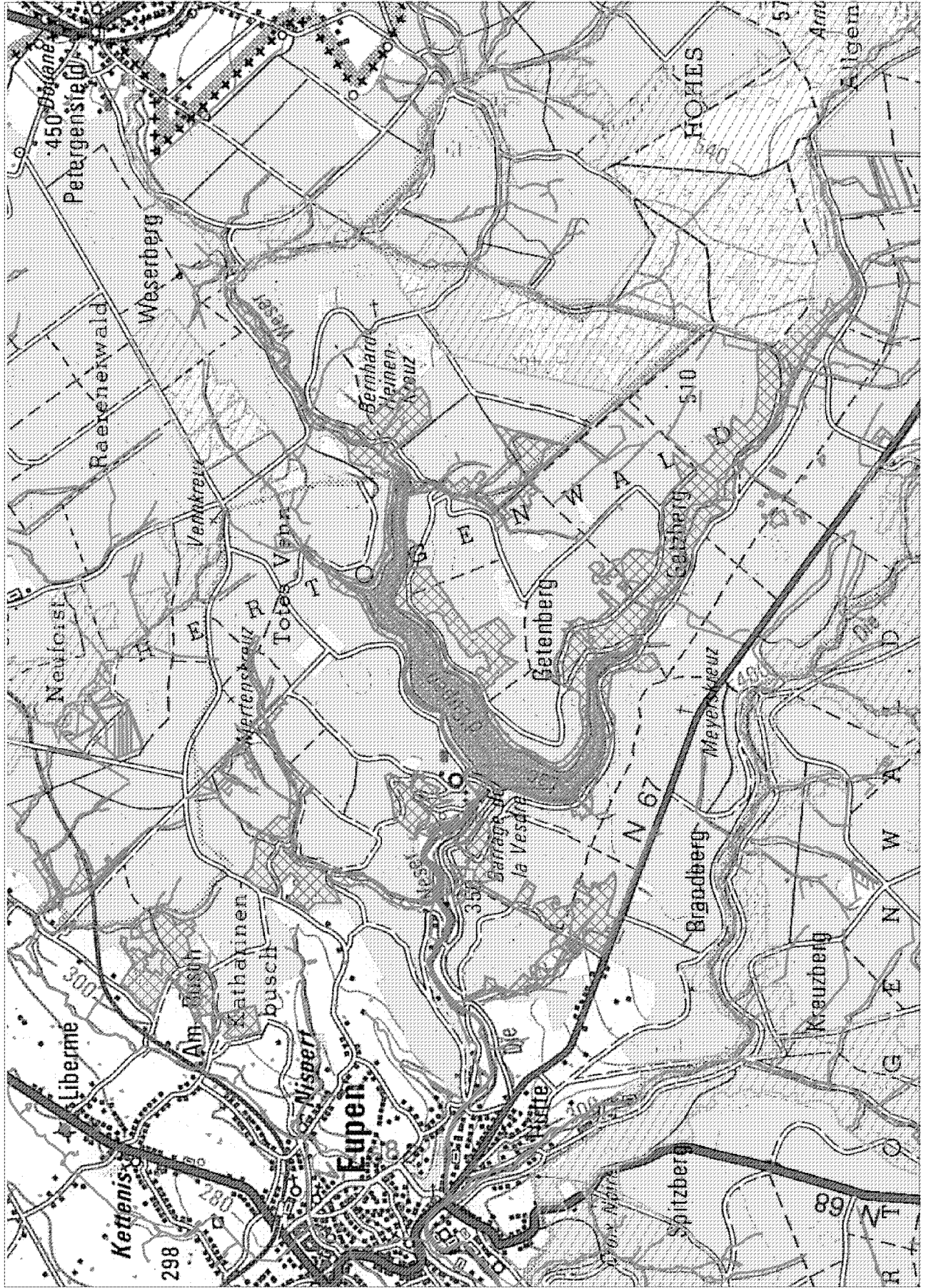
Sites candidats au réseau Natura 2000 proposés à la Commission européenne par les décisions du Gouvernement wallon du 26/9/2002 et du 4/2/2004
BE33020 Affluents du lac d'Eupen



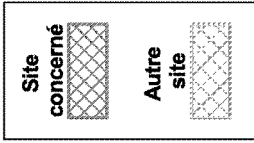
Cartographie de base : © Institut Géographique National - Bruxelles




Centre de Recherche de la Nature, des Forêts et du Bois



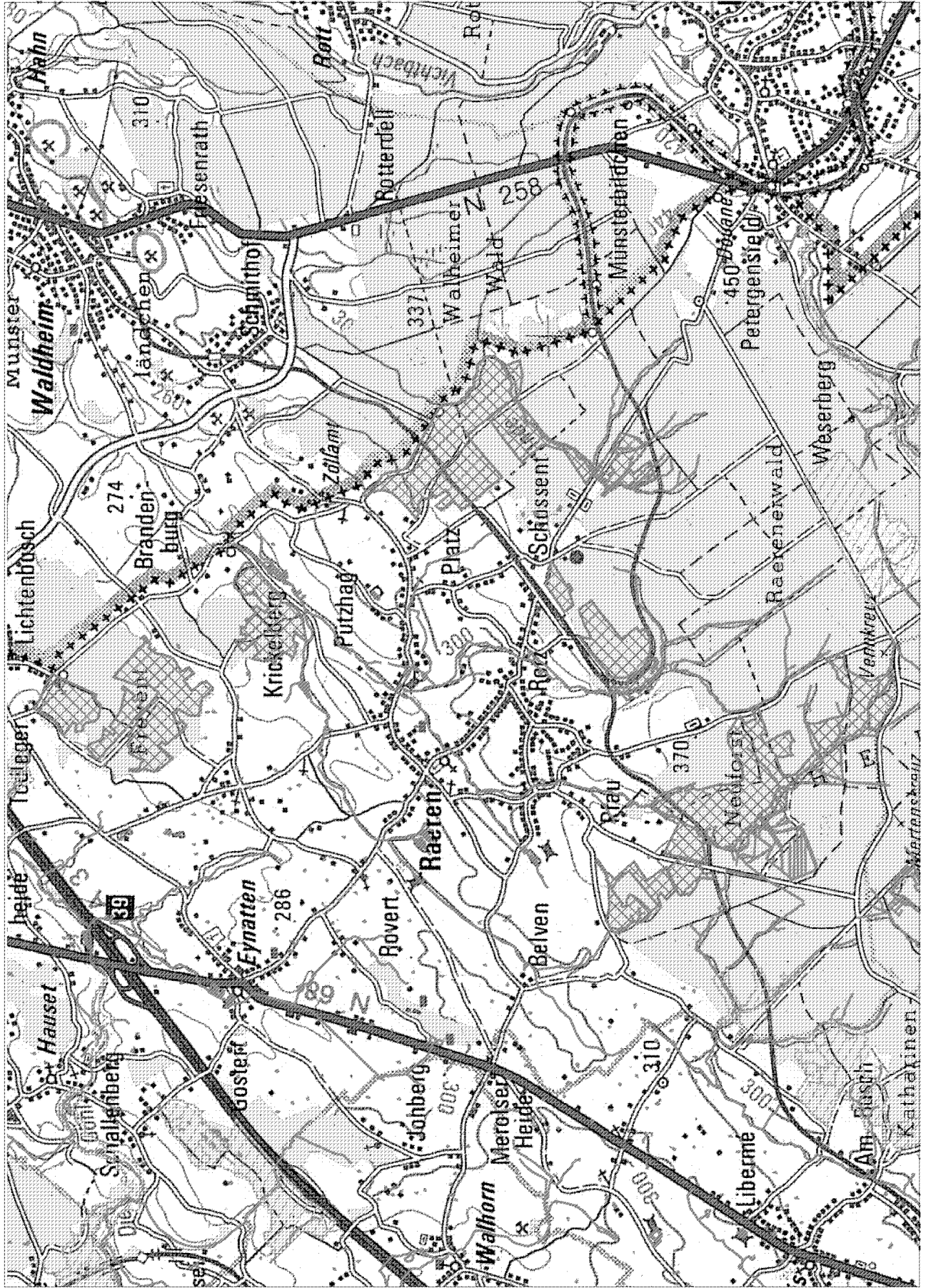
Sites candidats au réseau Natura 2000 proposés à la Commission européenne par les décisions du Gouvernement wallon du 26/9/2002 et du 4/2/2004
BE33021 Osthertenwald autour de Raeren



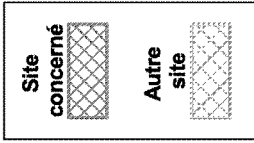
Cartographie de base : © Institut Géographique National - Bruxelles




Centre de Recherche
de la Nature,
des Forêts
et du Bois



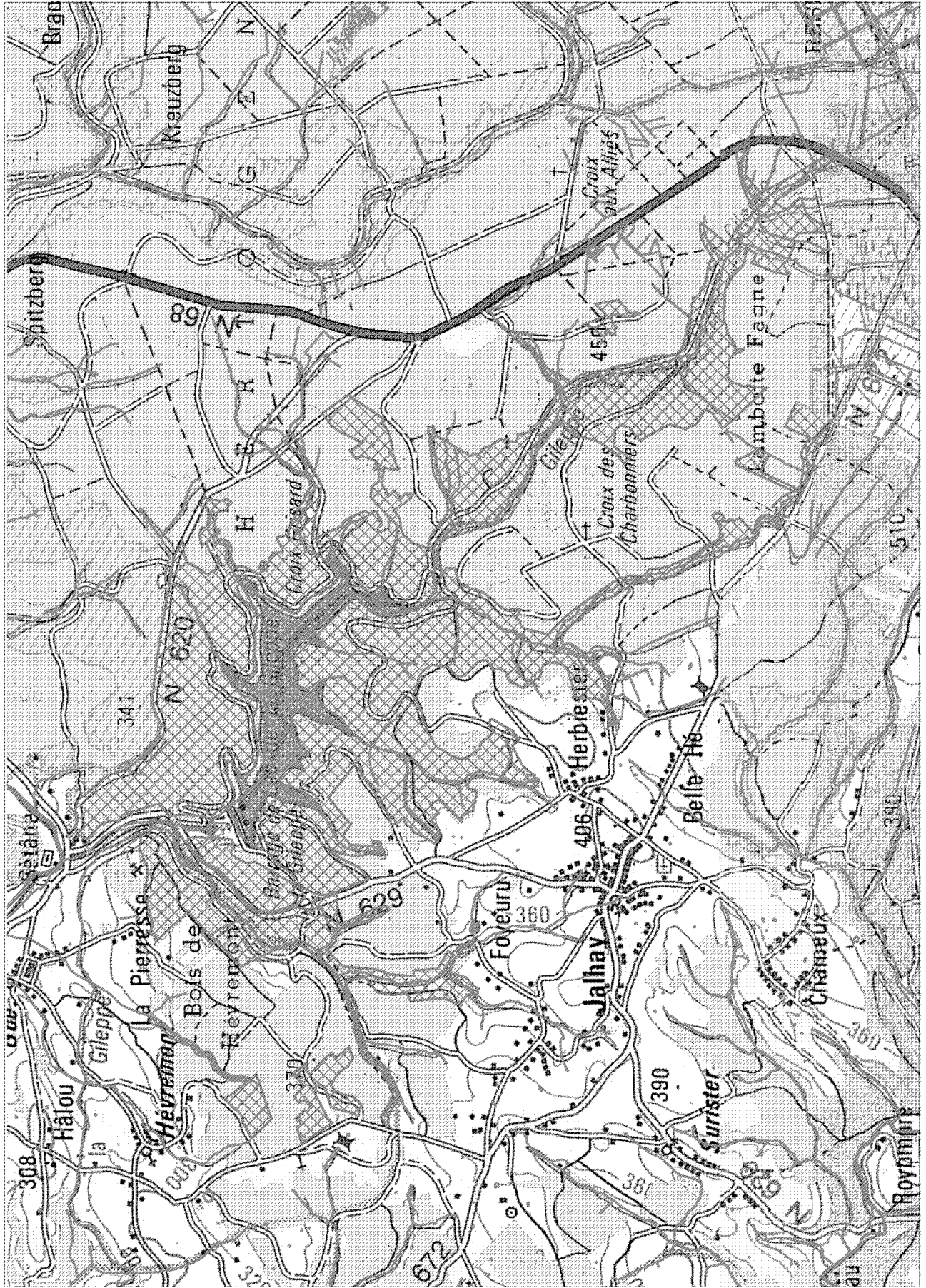
Sites candidats au réseau Natura 2000 proposés à la Commission européenne par les décisions du Gouvernement wallon du 26/9/2002 et du 4/2/2004
BE33022 La Gileppe



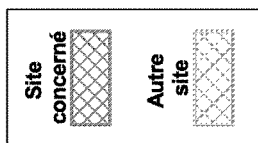
Cartographie de base : © Institut Géographique National - Bruxelles



Centre de Recherche de la Nature, des Forêts et du Bois



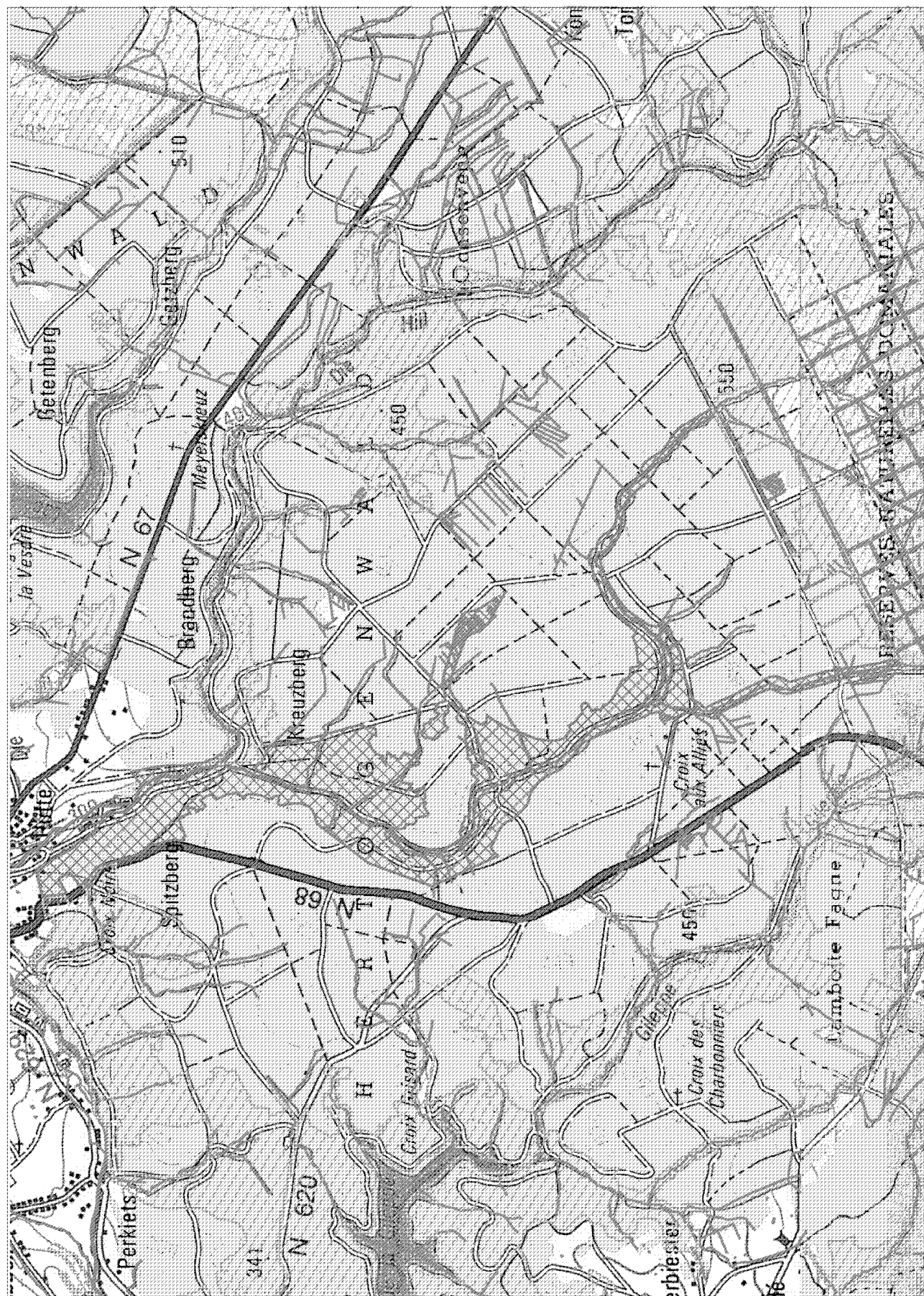
Sites candidats au réseau Natura 2000 proposés à la Commission européenne par les décisions du Gouvernement wallon du 26/9/2002 et du 4/2/2004
BE33023 Vallée de la Soor



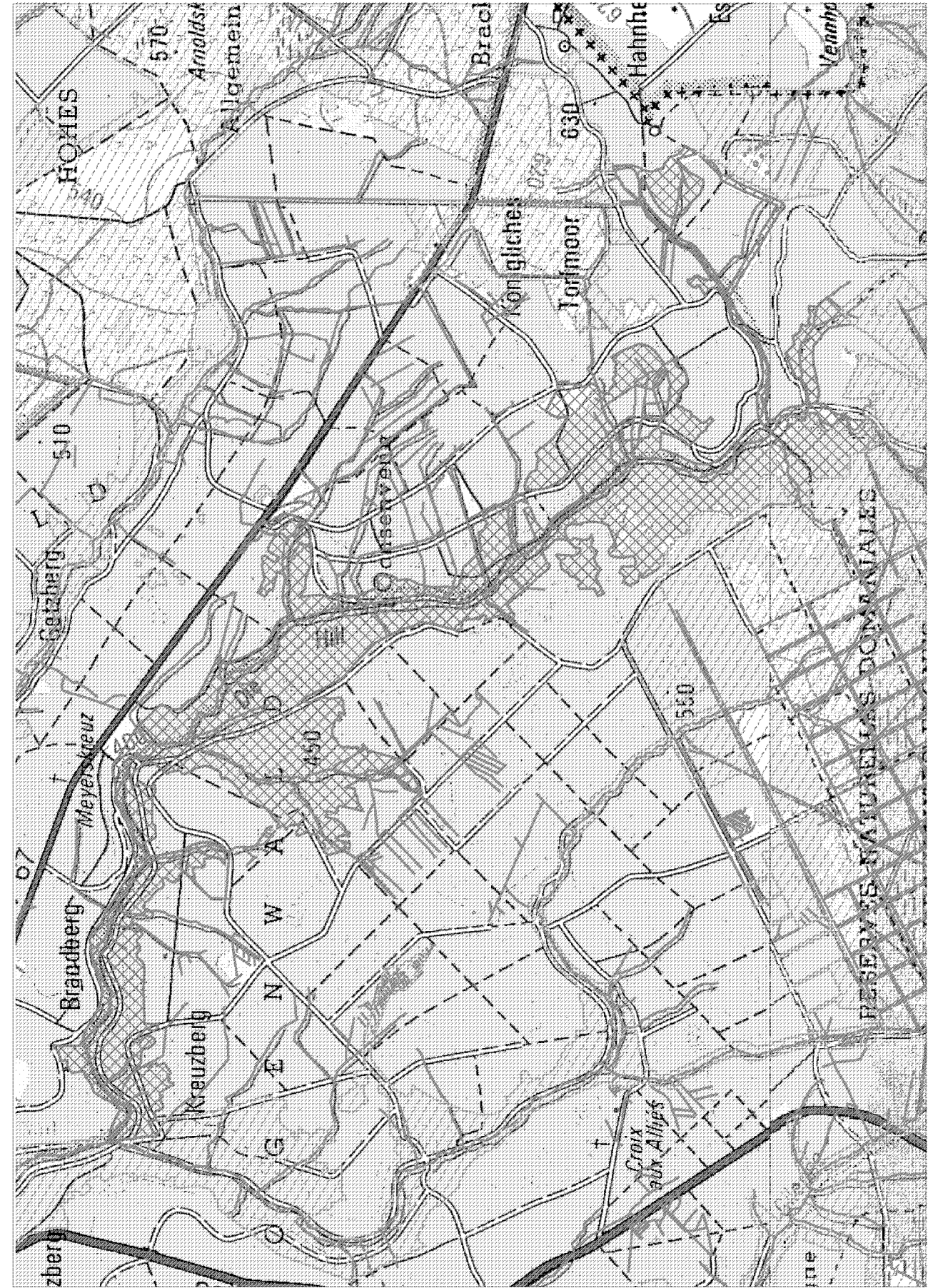
Cartographie de base : © Institut Géographique National - Bruxelles



Centre de
 Recherche
 de la Nature,
 des Forêts
 et du Bois



Sites candidats au réseau Natura 2000 proposés à la Commission européenne par les décisions du Gouvernement wallon du 26/9/2002 et du 4/2/2004
BE33024 Vallée de la Helle

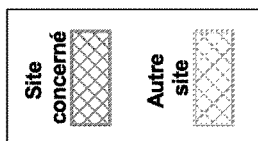


Cartographie de base : © Institut Géographique National - Bruxelles



Centre de
Recherche
de la Nature,
des Forêts
et du Bois

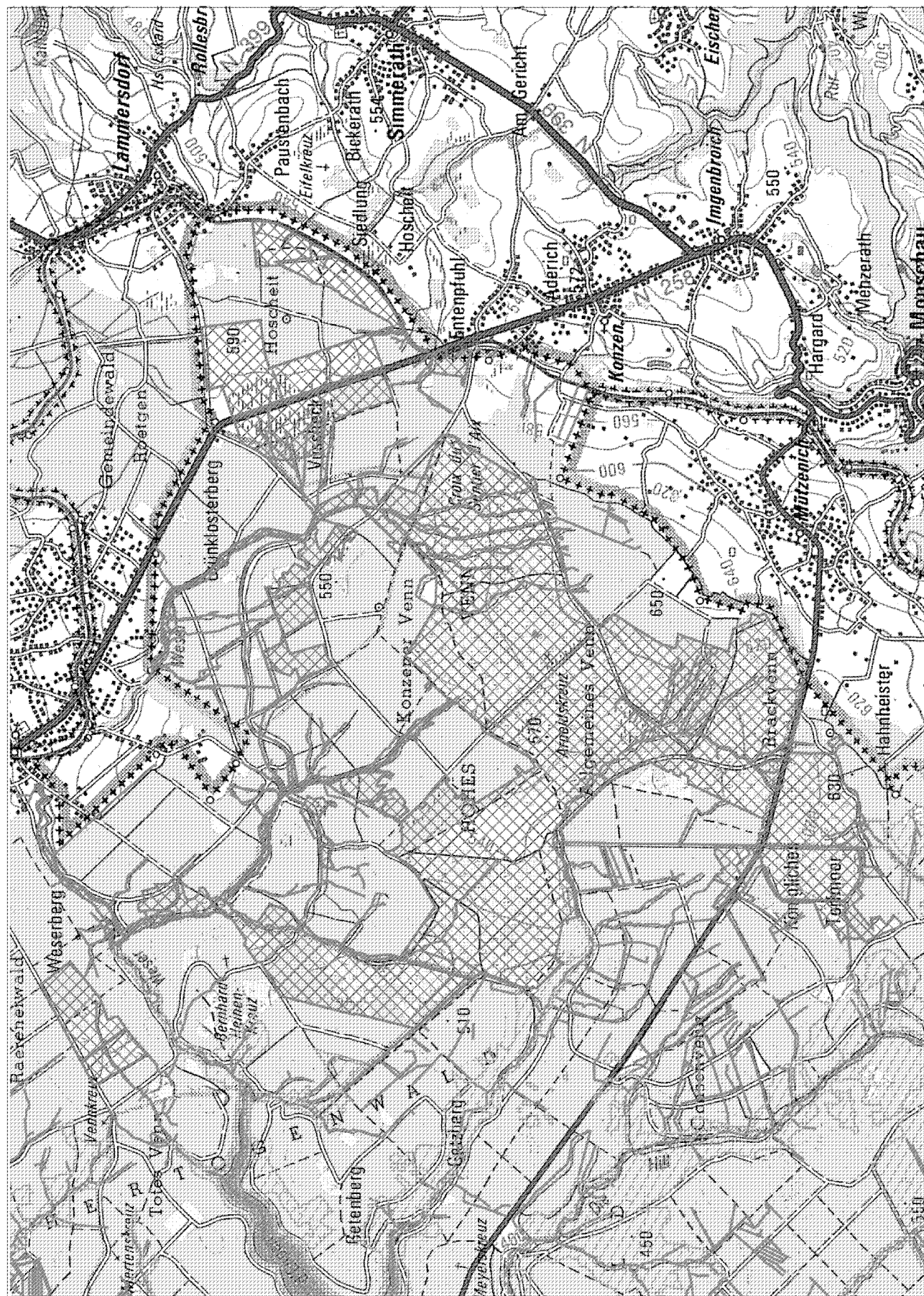
Sites candidats au réseau Natura 2000 proposés à la Commission européenne par les décisions du Gouvernement wallon du 26/9/2002 et du 4/2/2004
BE33025 Fagnes du Nord-Est



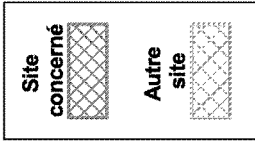
Cartographie de base : © Institut Géographique National - Bruxelles



Centre de Recherche
 de la Nature,
 des Forêts
 et du Bois



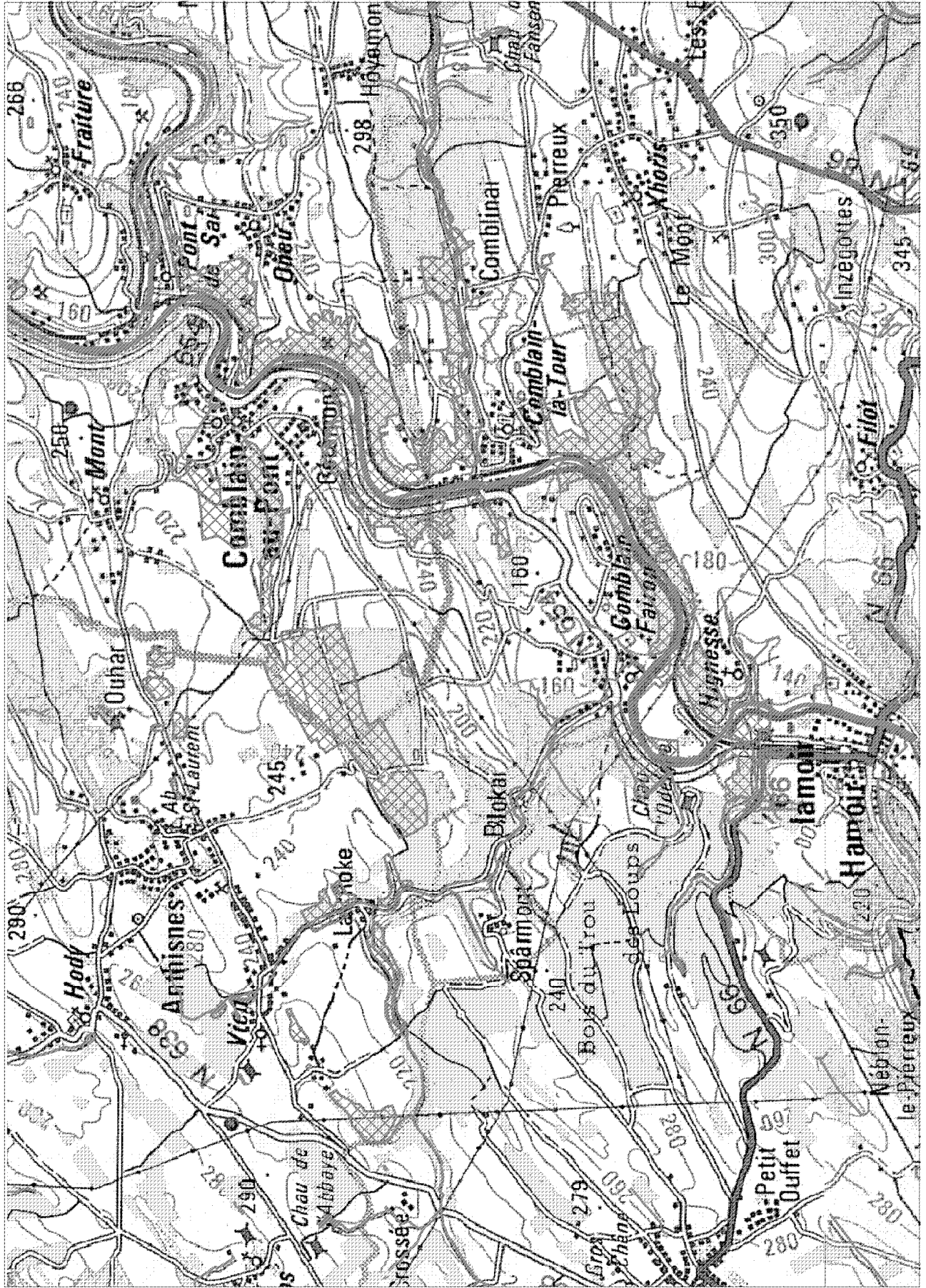
Sites candidats au réseau Natura 2000 proposés à la Commission européenne par les décisions du Gouvernement wallon du 26/9/2002 et du 4/2/2004
BE33026 Vallée de l'Ourthe entre Hamoir et Comblain-au-Pont




Cartographie de base : © Institut Géographique National - Bruxelles




Centre de Recherche de la Nature, des Forêts et du Bois



Sites candidats au réseau Natura 2000 proposés à la Commission européenne par les décisions du Gouvernement wallon du 26/9/2002 et du 4/2/2004
BE33027 Vallée de la Lembrée et affluents

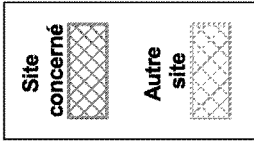


Cartographie de base : © Institut Géographique National - Bruxelles



Centre de Recherche de la Nature, des Forêts et du Bois

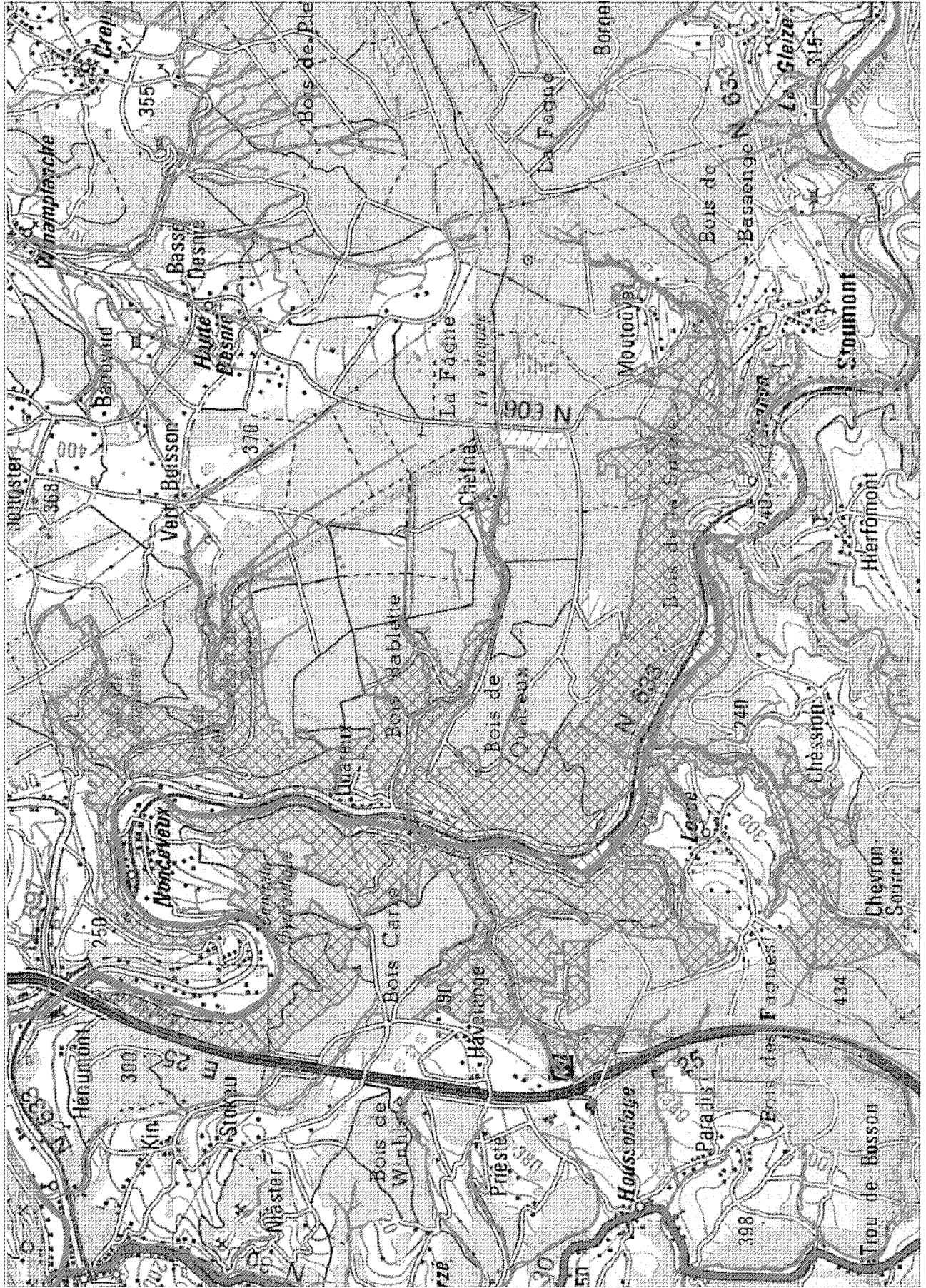
Sites candidats au réseau Natura 2000 proposés à la Commission européenne par les décisions du Gouvernement wallon du 26/9/2002 et du 4/2/2004
BE33028 Vallée de l'Amblève du Pont de Targnon à Remouchamps



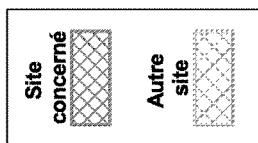
Cartographie de base : © Institut Géographique National - Bruxelles



Centre de Recherche de la Nature, des Forêts et du Bois



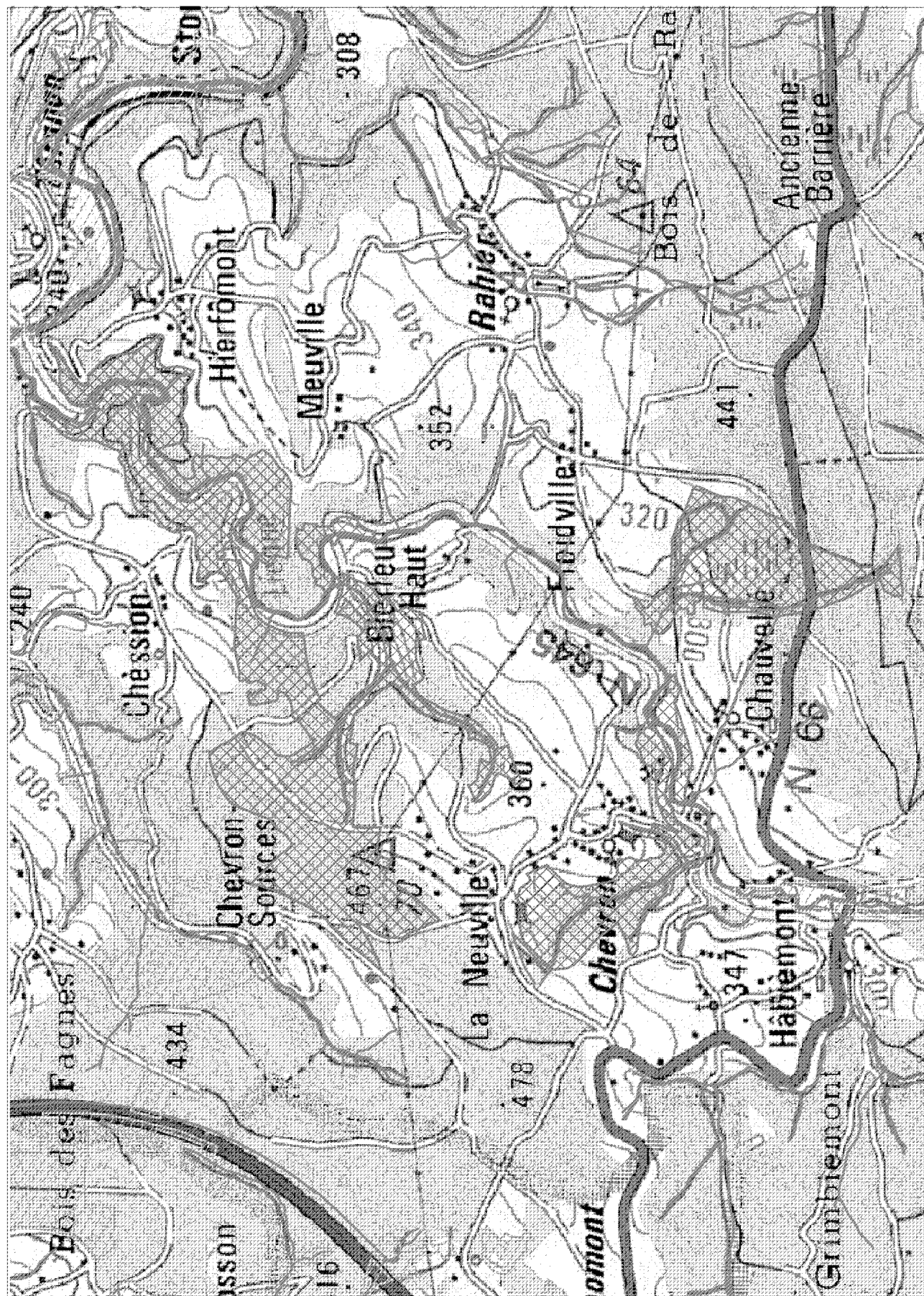
Sites candidats au réseau Natura 2000 proposés à la Commission européenne par les décisions du Gouvernement wallon du 26/9/2002 et du 4/2/2004
BE33029 Basse vallée de la Liègne





Cartographie de base : © Institut Géographique National - Bruxelles




Centre de
 Recherche
 de la Nature,
 des Forêts
 et du Bois



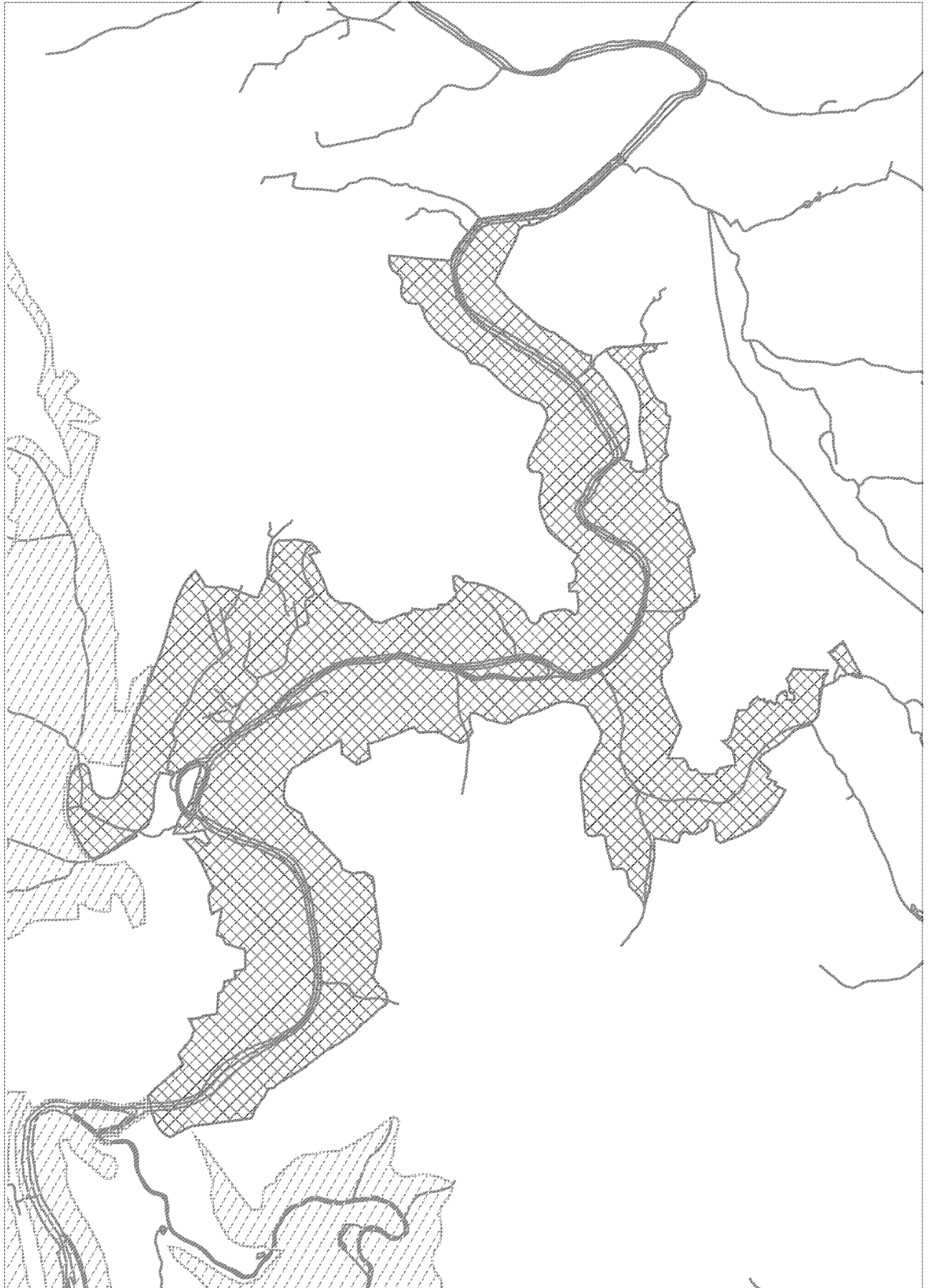
Sites candidats au réseau Natura 2000 proposés à la Commission européenne par les décisions du Gouvernement wallon du 26/9/2002 et du 4/2/2004
BE33030 Vallée de l'Amblève de Chêneau au Pont de Targnon

 Site concerné	 Autre site
---	--

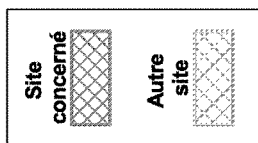
Cartographie de base : © Institut Géographique National - Bruxelles



Centre de
Recherche
de la Nature,
des Forêts
et du Bois



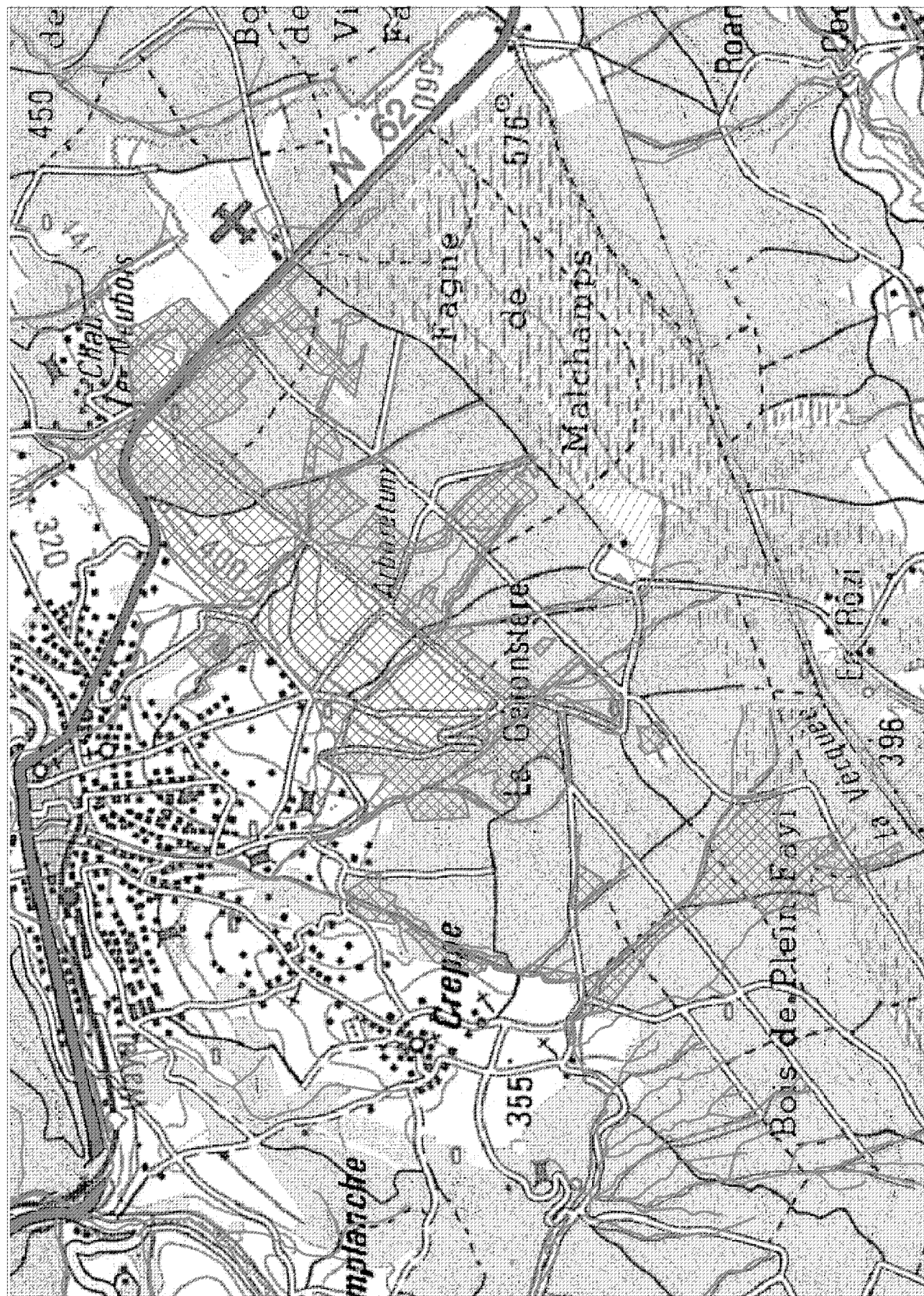
Sites candidats au réseau Natura 2000 proposés à la Commission européenne par les décisions du Gouvernement wallon du 26/9/2002 et du 4/2/2004
BE33031 Bois de la Géronstère



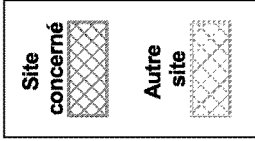
Cartographie de base : © Institut Géographique National - Bruxelles



Centre de
 Recherche
 de la Nature,
 des Forêts
 et du Bois



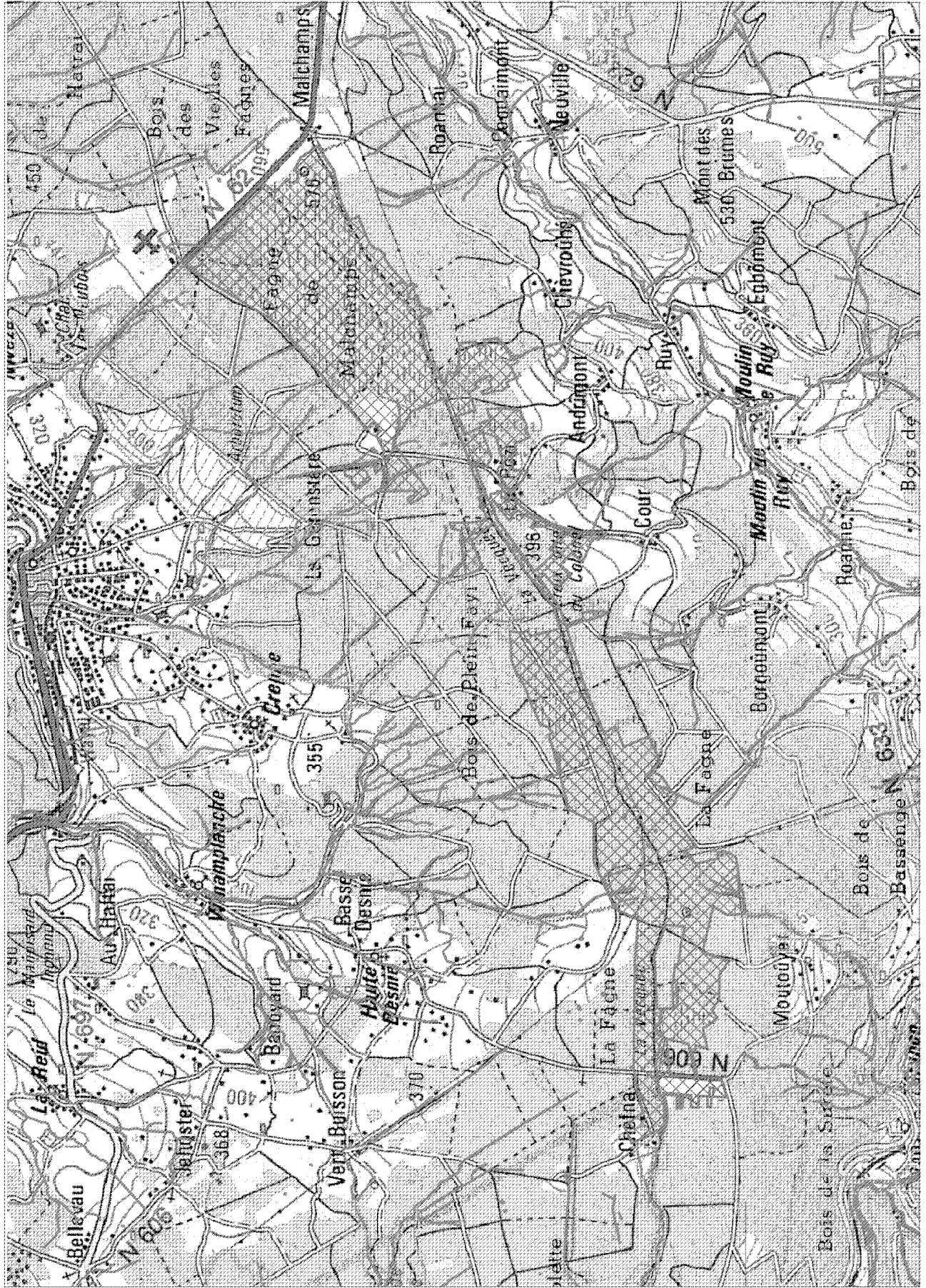
Sites candidats au réseau Natura 2000 proposés à la Commission européenne par les décisions du Gouvernement wallon du 26/9/2002 et du 4/2/2004
BE33032 Fagnes de Malchamps et de Stoumont



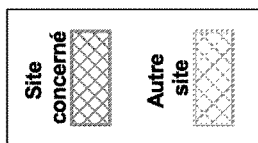
Cartographie de base : © Institut Géographique National - Bruxelles



Centre de Recherche de la Nature, des Forêts et du Bois



Sites candidats au réseau Natura 2000 proposés à la Commission européenne par les décisions du Gouvernement wallon du 26/9/2002 et du 4/2/2004
BE33033 Vallée du Wayai et affluents



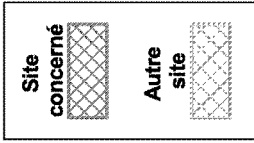
Cartographie de base : © Institut Géographique National - Bruxelles



Centre de
Recherche
de la Nature,
des Forêts
et du Bois



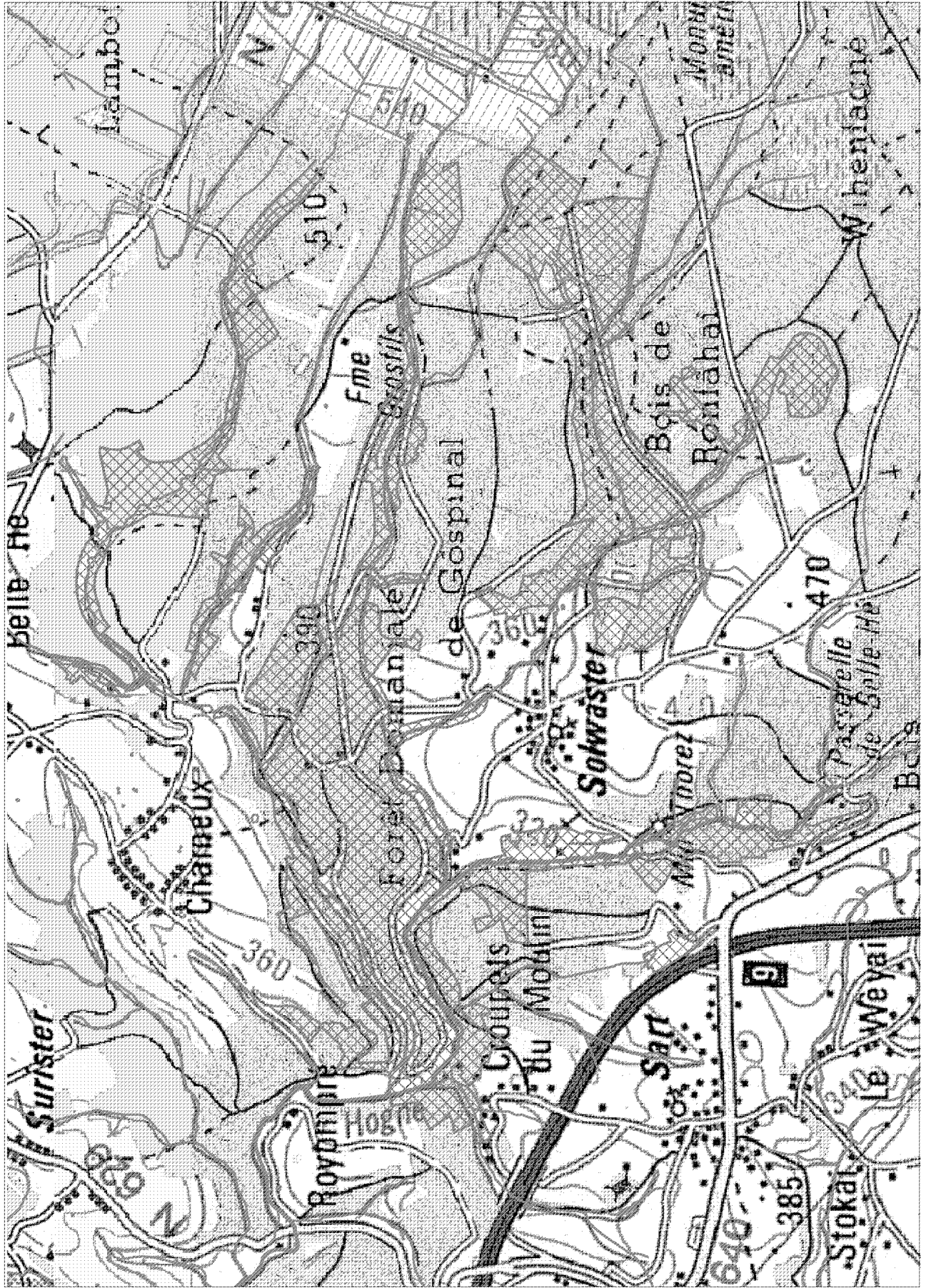
Sites candidats au réseau Natura 2000 proposés à la Commission européenne par les décisions du Gouvernement wallon du 26/9/2002 et du 4/2/2004
BE33034 Vallée de la Hoëgne



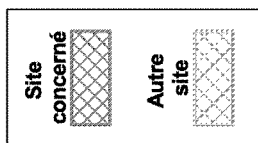
Cartographie de base : © Institut Géographique National - Bruxelles



Centre de Recherche de la Nature, des Forêts et du Bois



Sites candidats au réseau Natura 2000 proposés à la Commission européenne par les décisions du Gouvernement wallon du 26/9/2002 et du 4/2/2004
BE33035 Plateau des Hautes-Fagnes



Cartographie de base : © Institut Géographique National - Bruxelles




Centre de Recherche de la Nature, des Forêts et du Bois




Sites candidats au réseau Natura 2000 proposés à la Commission européenne par les décisions du Gouvernement wallon du 26/9/2002 et du 4/2/2004

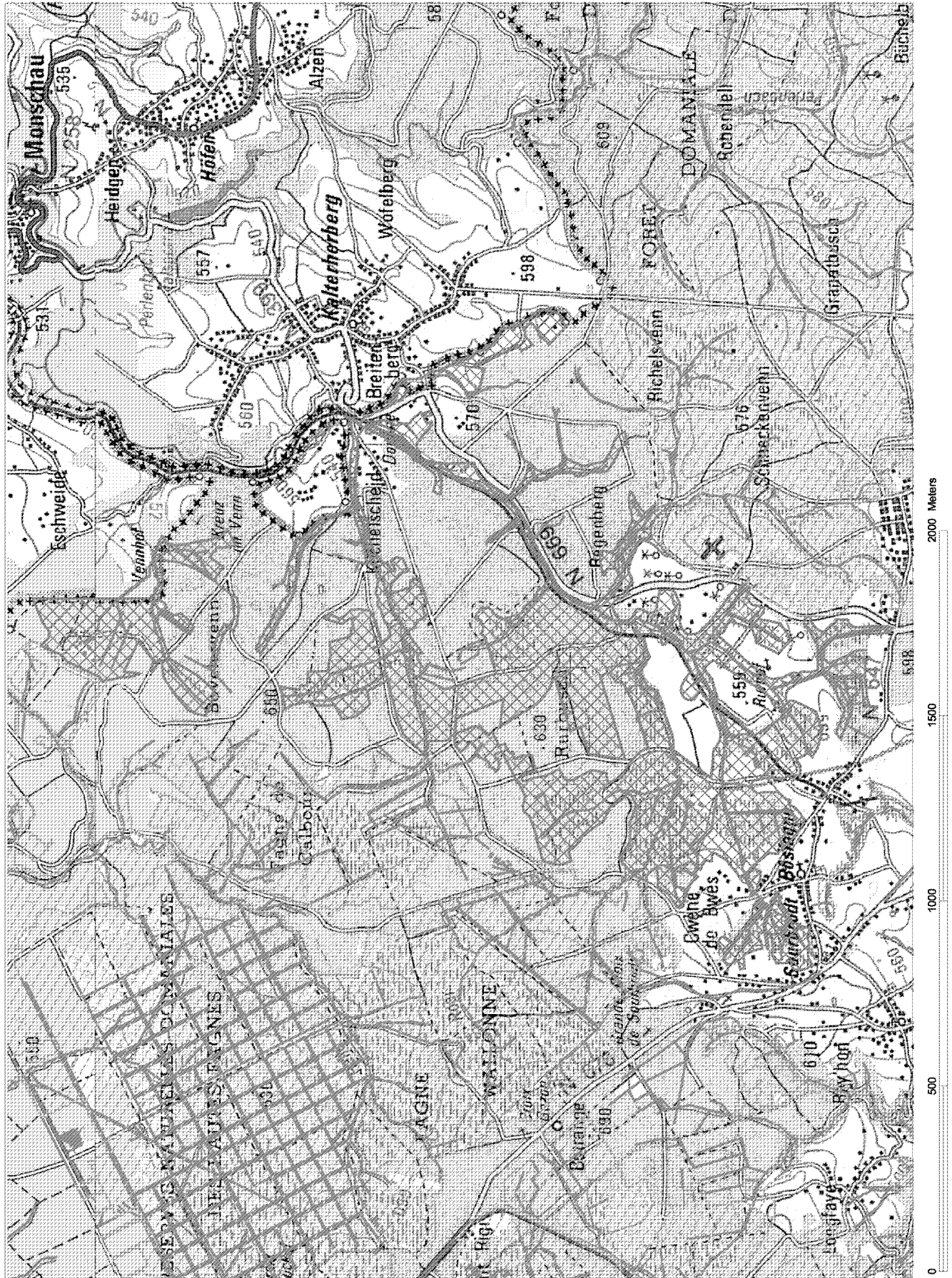
BE33036 Fagnes de la Roer



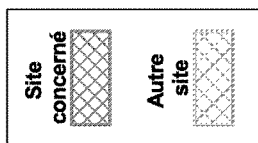
Cartographie de base : © Institut Géographique National - Bruxelles



Centre de Recherche de la Nature, des Forêts et du Bois



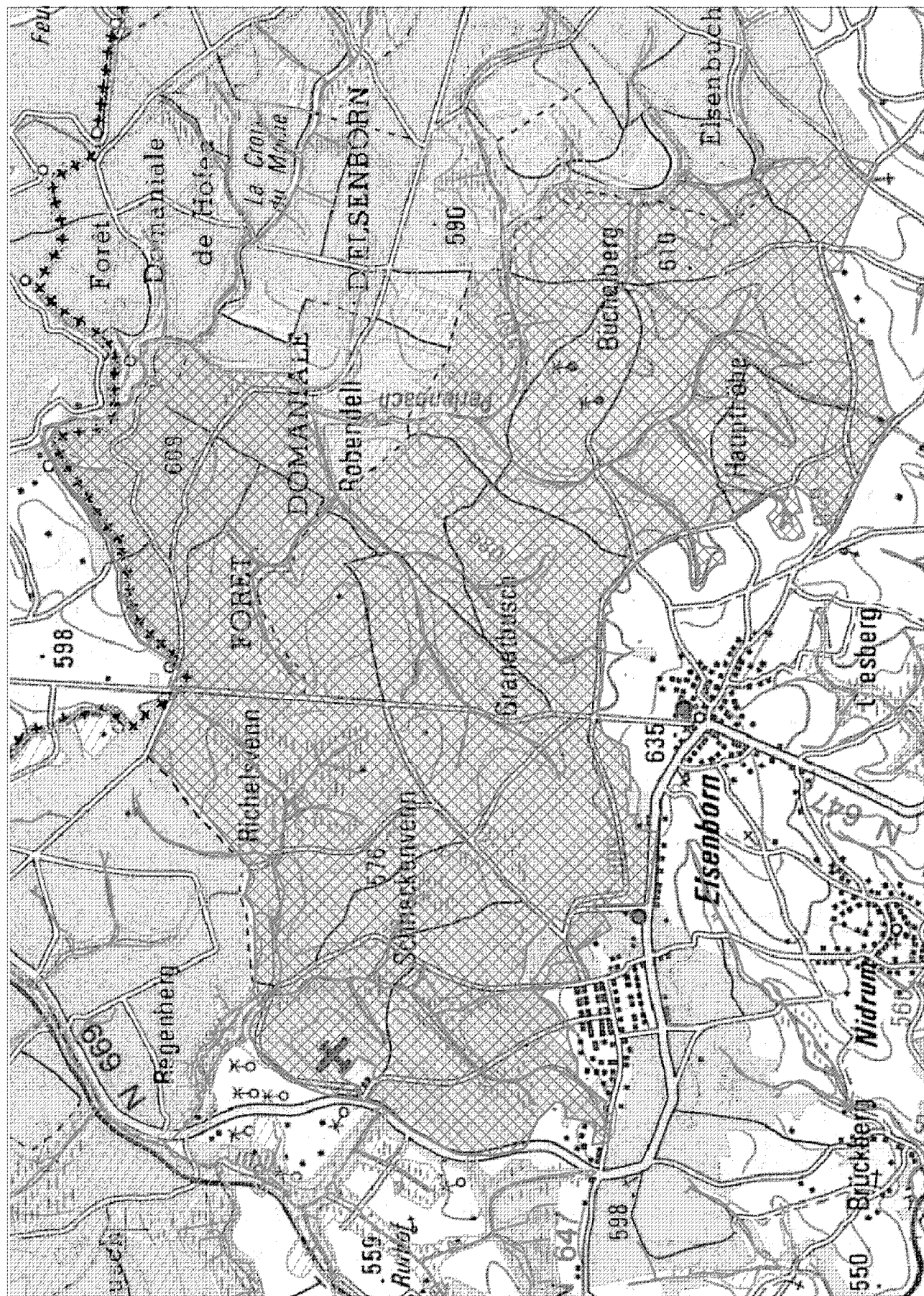
Sites candidats au réseau Natura 2000 proposés à la Commission européenne par les décisions du Gouvernement wallon du 26/9/2002 et du 4/2/2004
BE33037 Camp militaire d'Eisenborn



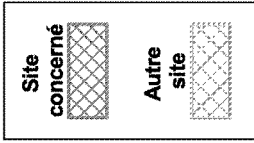
Cartographie de base : © Institut Géographique National - Bruxelles




Centre de Recherche
de la Nature,
des Forêts
et du Bois



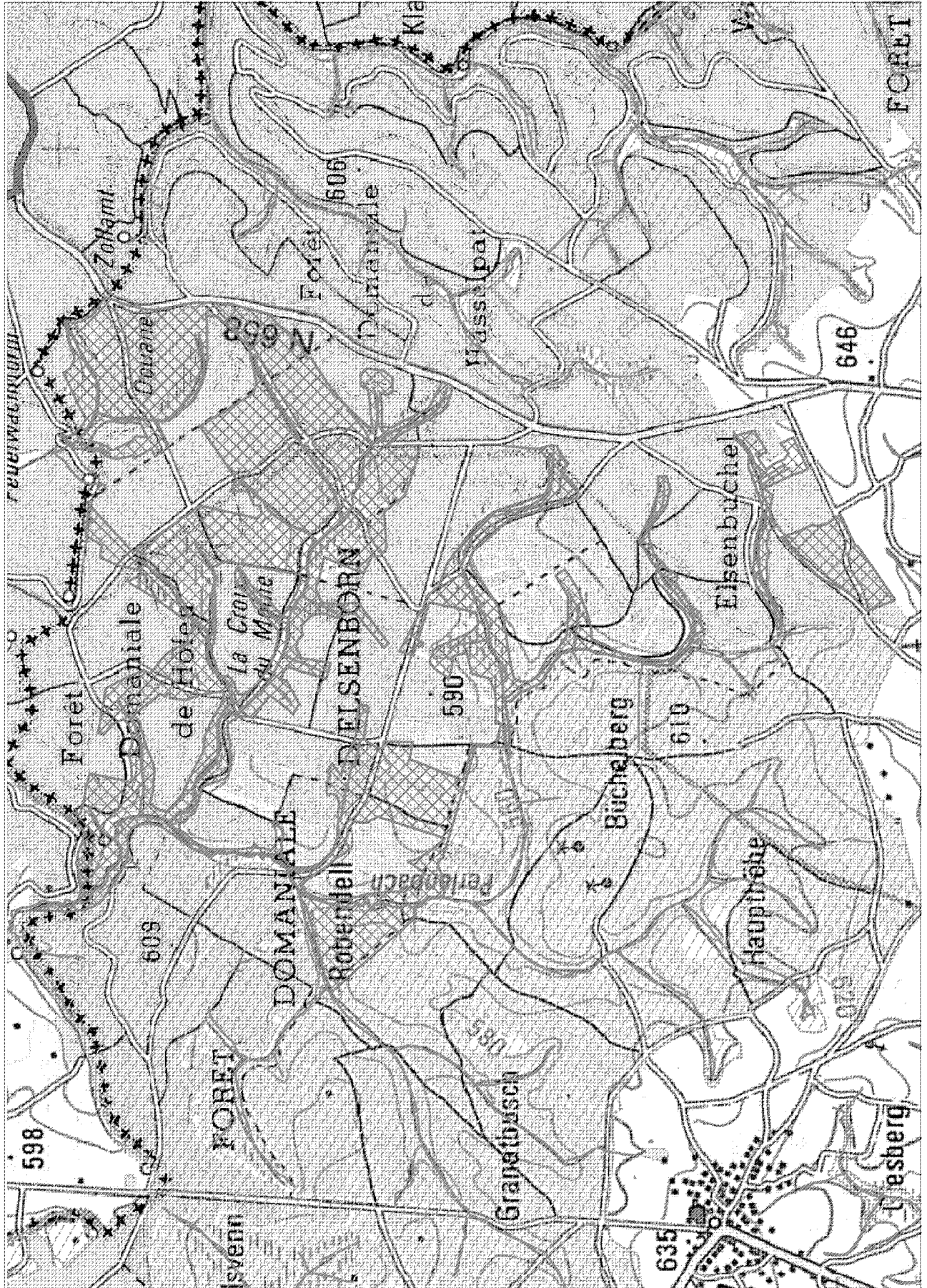
Sites candidats au réseau Natura 2000 proposés à la Commission européenne par les décisions du Gouvernement wallon du 26/9/2002 et du 4/2/2004
BE33038 Vallée de la Schwalm



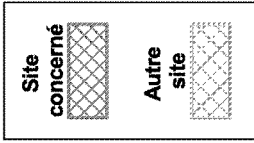
Cartographie de base : © Institut Géographique National - Bruxelles



Centre de Recherche de la Nature, des Forêts et du Bois



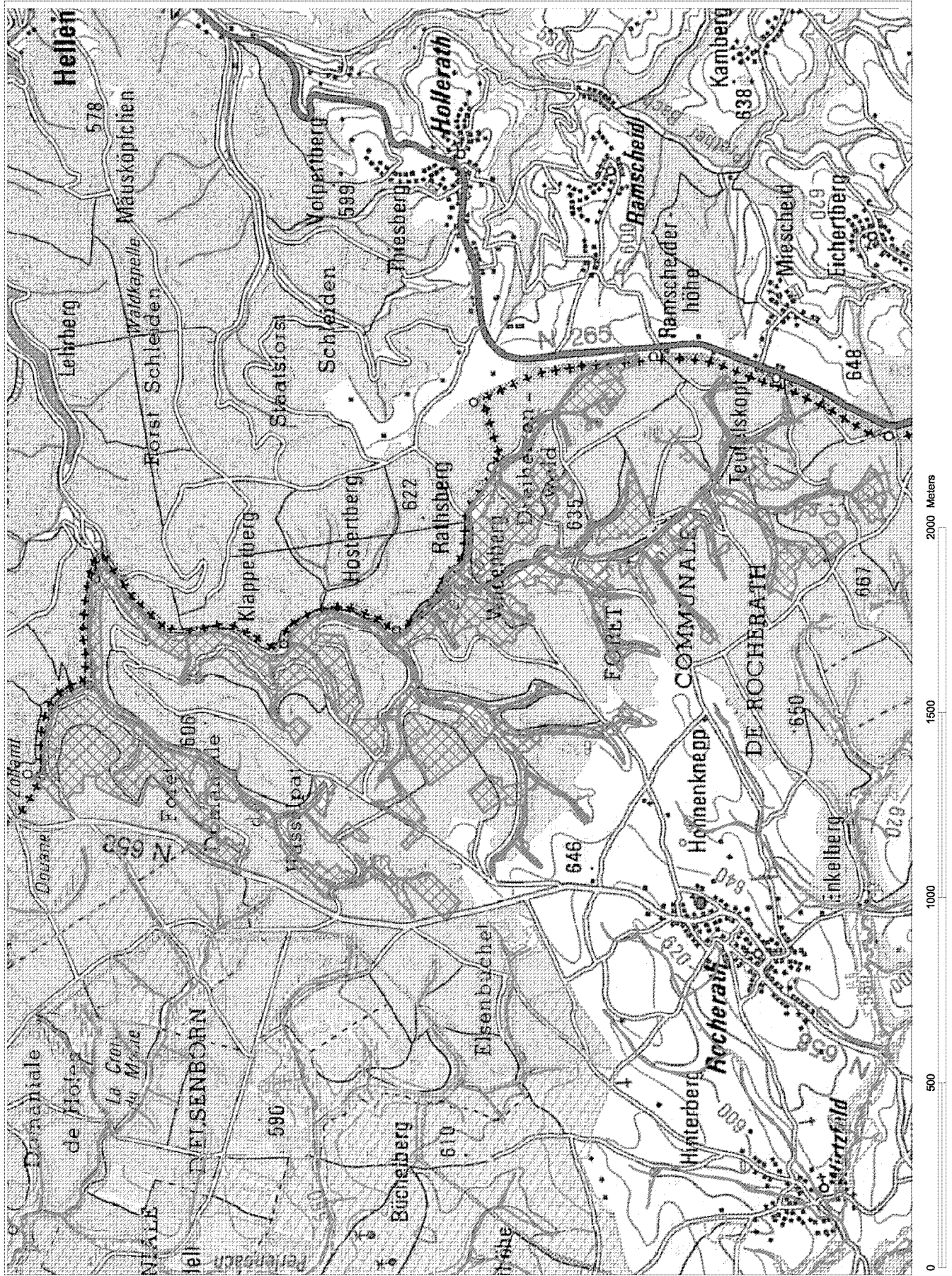
Sites candidats au réseau Natura 2000 proposés à la Commission européenne par les décisions du Gouvernement wallon du 26/9/2002 et du 4/2/2004
BE33039 Vallée de l'Olefbach



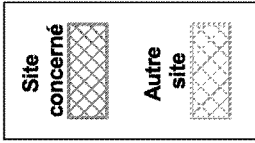
Cartographie de base : © Institut Géographique National - Bruxelles




Centre de
 Recherche
 de la Nature,
 des Forêts
 et du Bois



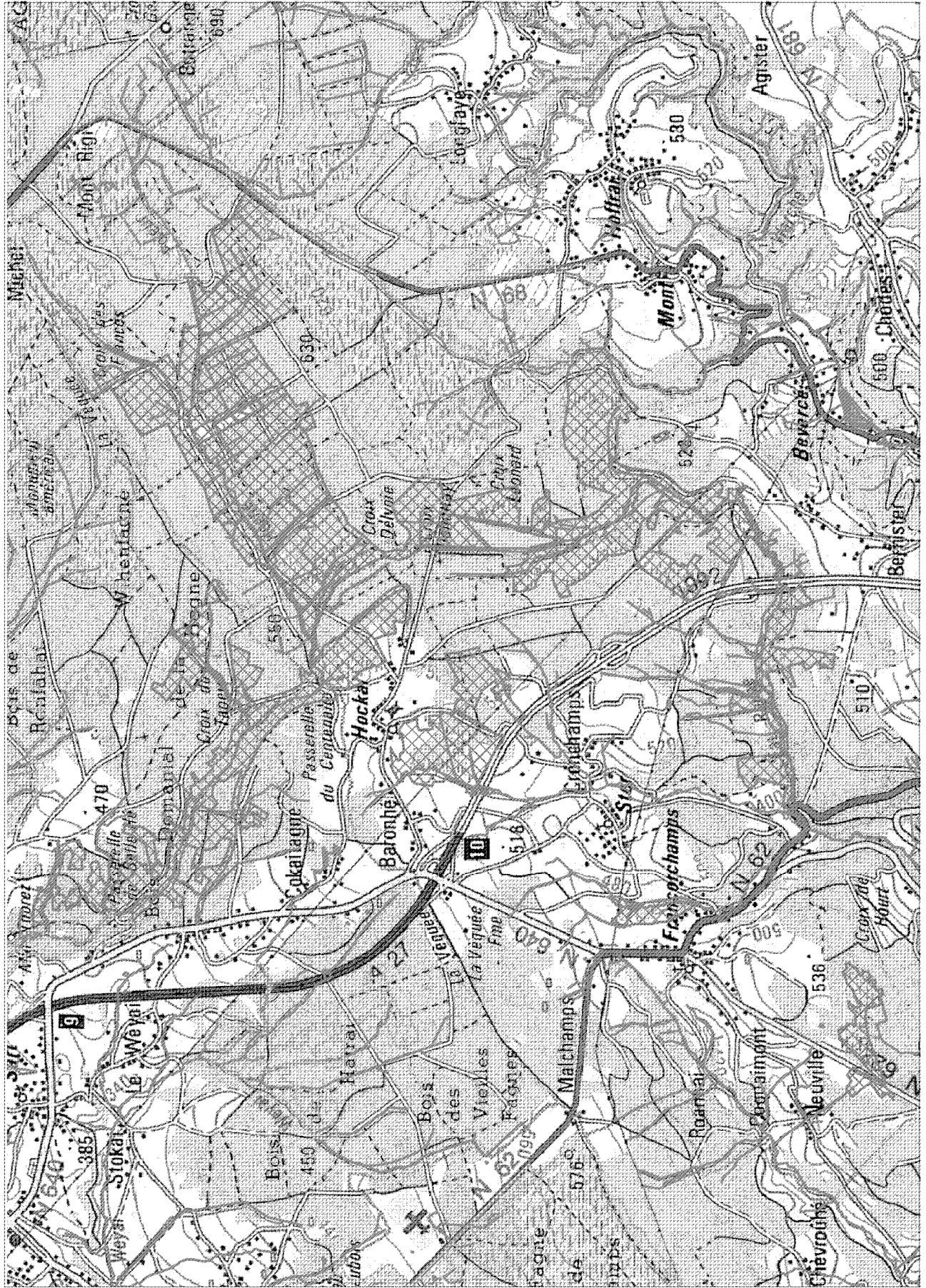
Sites candidats au réseau Natura 2000 proposés à la Commission européenne par les décisions du Gouvernement wallon du 26/9/2002 et du 4/2/2004
BE33040 Fagnes de Stavelot et vallée de l'Eau Rouge



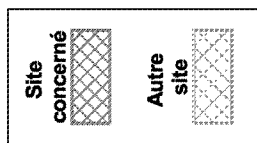
Cartographie de base : © Institut Géographique National - Bruxelles



Centre de Recherche de la Nature, des Forêts et du Bois



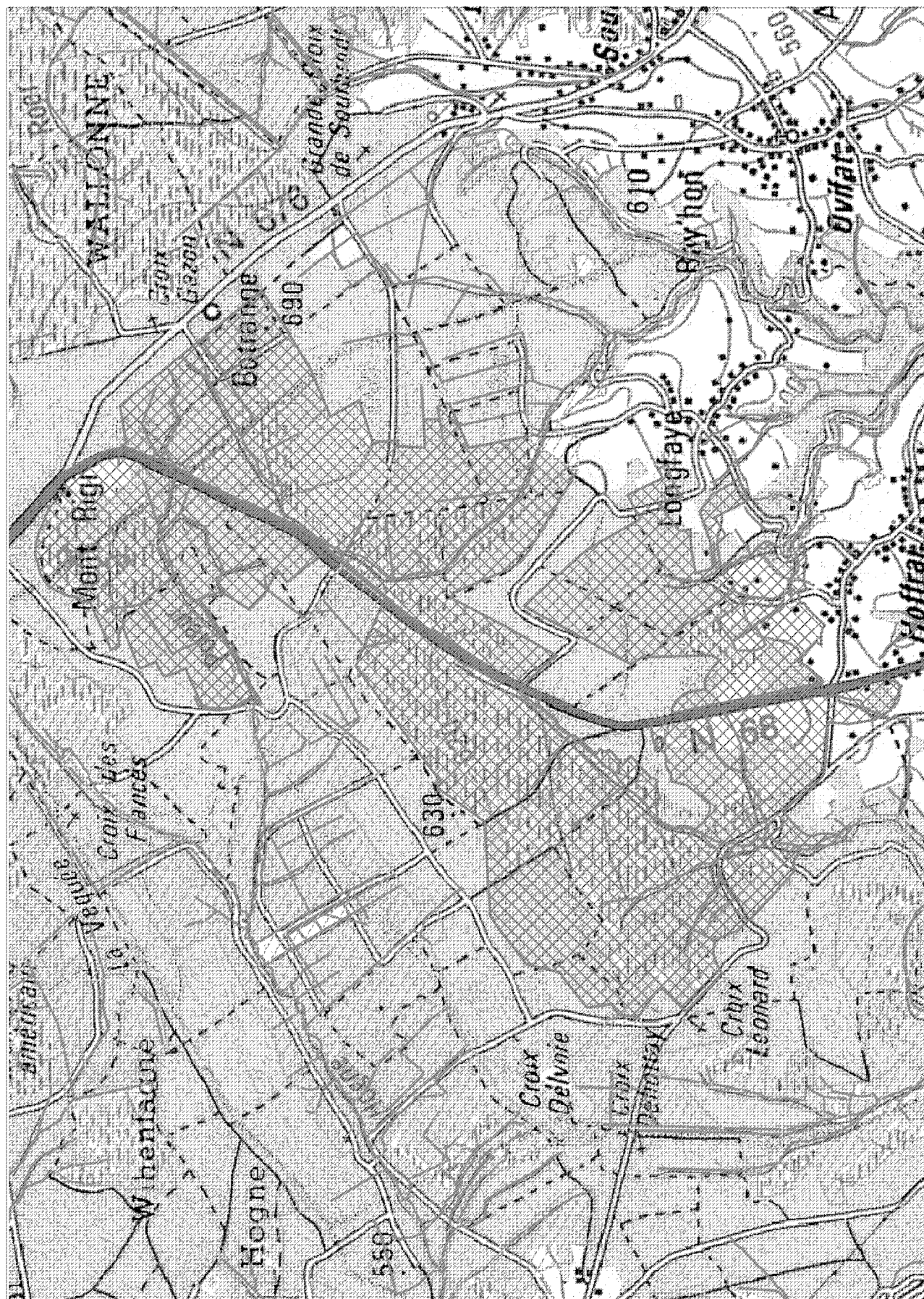
Sites candidats au réseau Natura 2000 proposés à la Commission européenne par les décisions du Gouvernement wallon du 26/9/2002 et du 4/2/2004
BE33041 Fagnes de la Polleur et de Malmedy



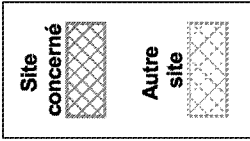
Cartographie de base : © Institut Géographique National - Bruxelles




Centre de
 Recherche
 de la Nature,
 des Forêts
 et du Bois



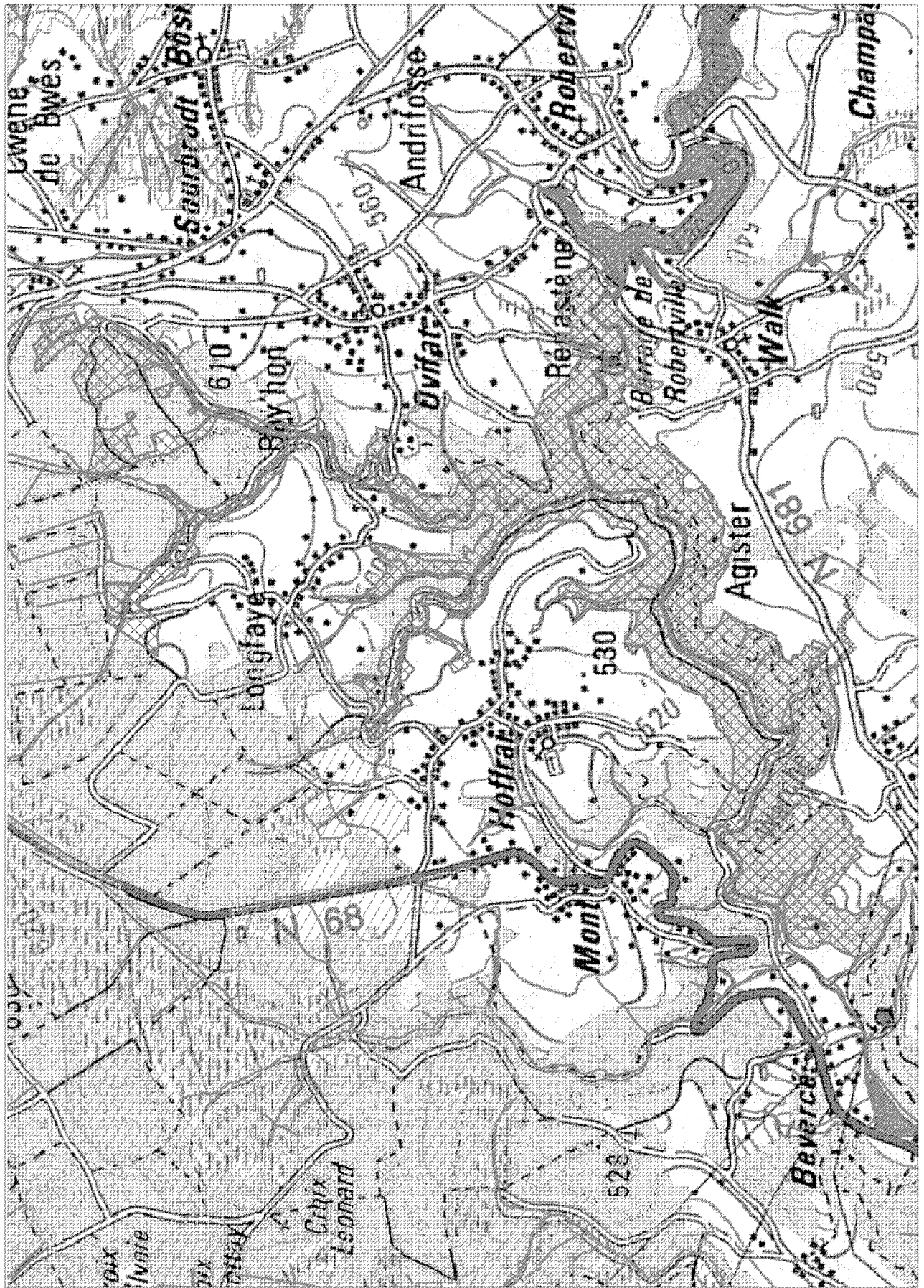
Sites candidats au réseau Natura 2000 proposés à la Commission européenne par les décisions du Gouvernement wallon du 26/9/2002 et du 4/2/2004
BE33042 Vallées de la Warche et du Bayehon en aval du barrage de Robertville



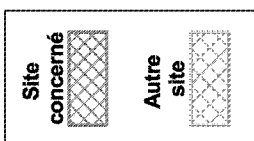
Cartographie de base : © Institut Géographique National - Bruxelles



Centre de Recherche de la Nature, des Forêts et du Bois



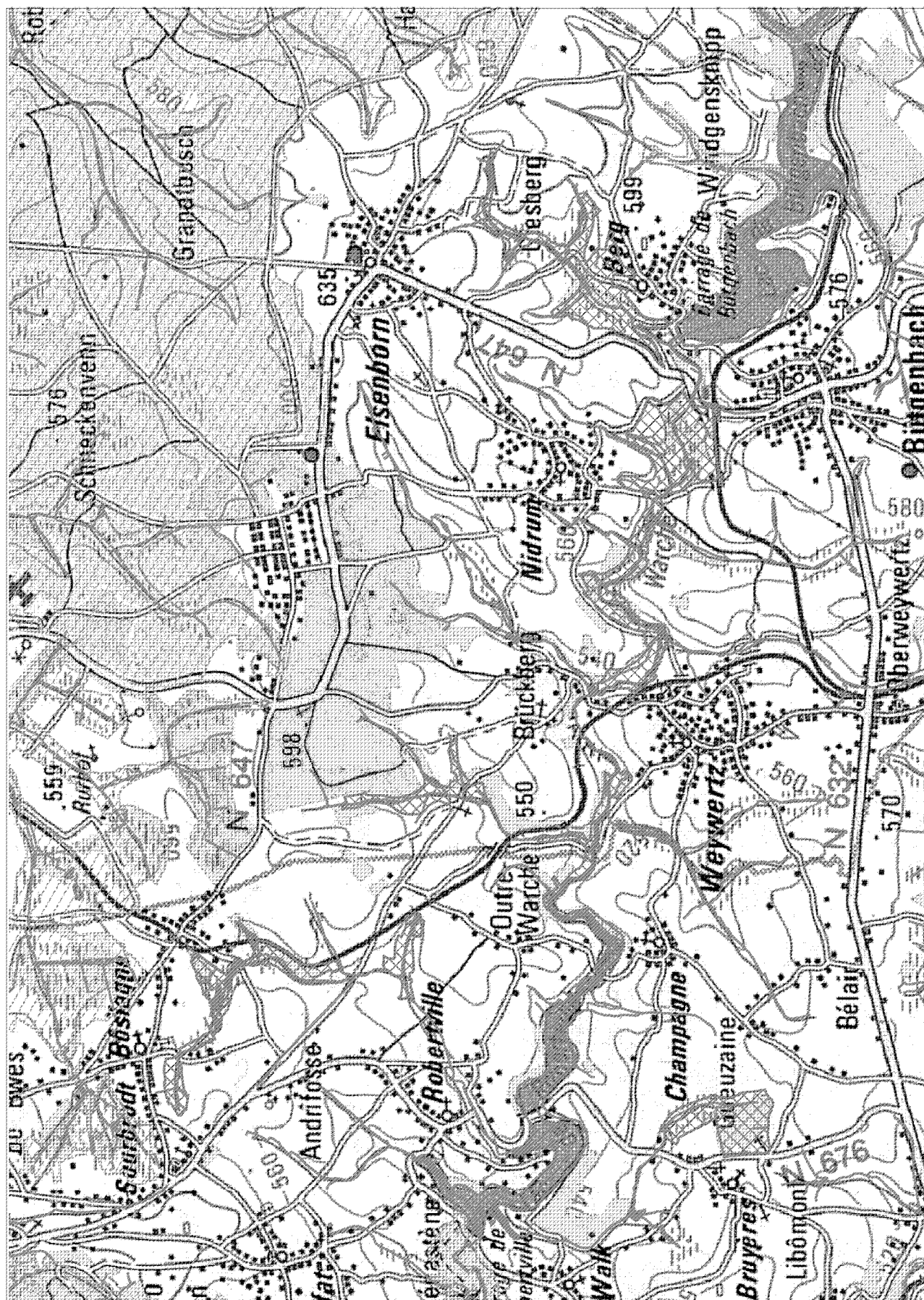
Sites candidats au réseau Natura 2000 proposés à la Commission européenne par les décisions du Gouvernement wallon du 26/9/2002 et du 4/2/2004
BE33043 Vallée de la Warche entre Butgenbach et Robertville



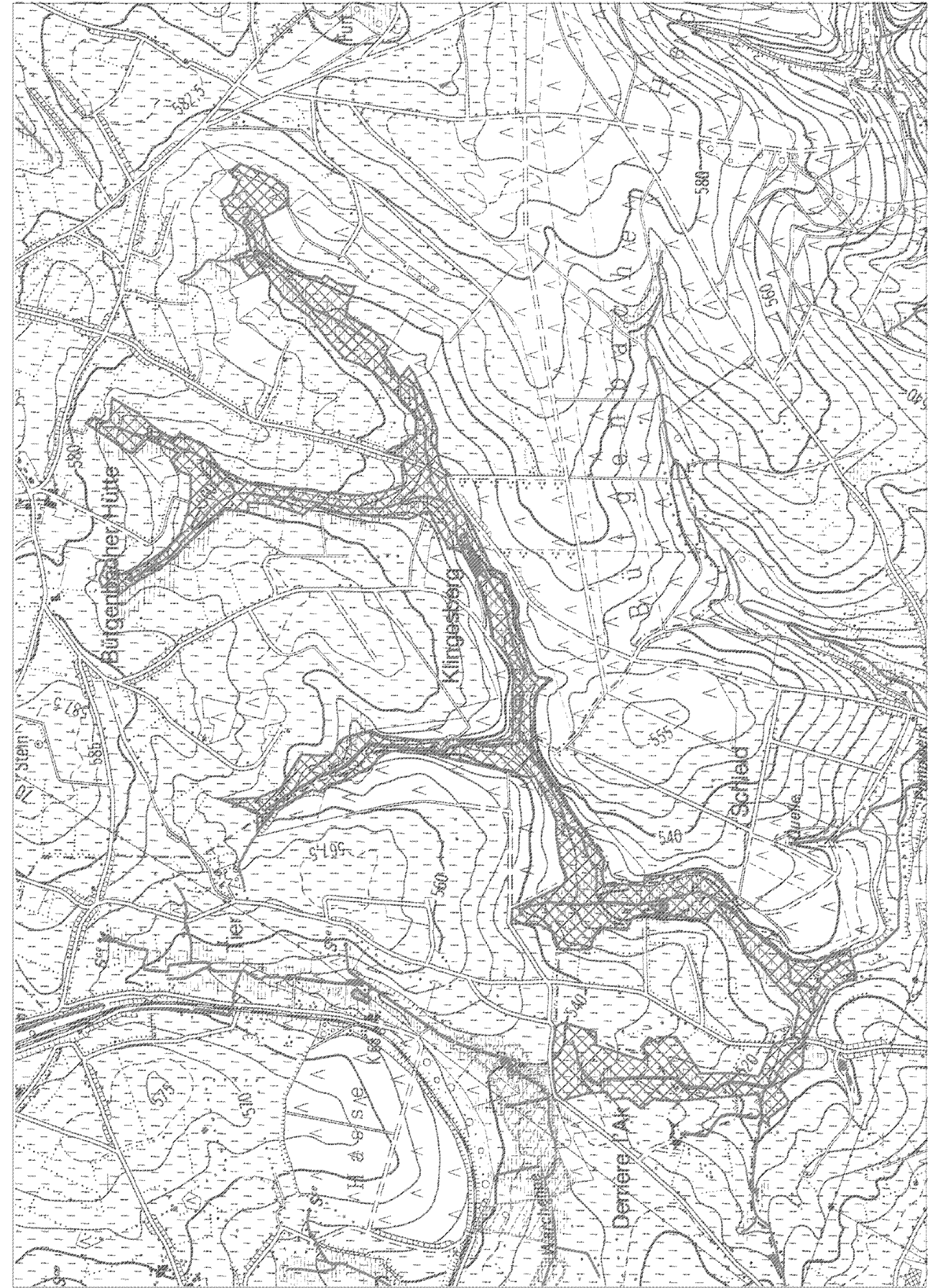
Cartographie de base : © Institut Géographique National - Bruxelles



Centre de
 Recherche
 de la Nature,
 des Forêts
 et du Bois



Sites candidats au réseau Natura 2000 proposés à la Commission européenne par les décisions du Gouvernement wallon du 26/9/2002 et du 4/2/2004
BE33044 Sources de l'Ambliève

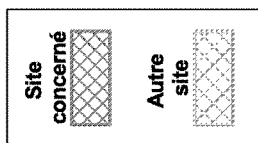


Cartographie de base : © Institut Géographique National - Bruxelles



Centre de
Recherche
de la Nature,
des Forêts
et du Bois

Sites candidats au réseau Natura 2000 proposés à la Commission européenne par les décisions du Gouvernement wallon du 26/9/2002 et du 4/2/2004
BE33045 Sources de la Warchenne



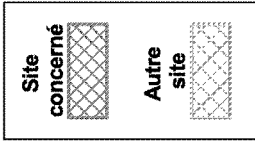
Cartographie de base : © Institut Géographique National - Bruxelles




Centre de
 Recherche
 de la Nature,
 des Forêts
 et du Bois



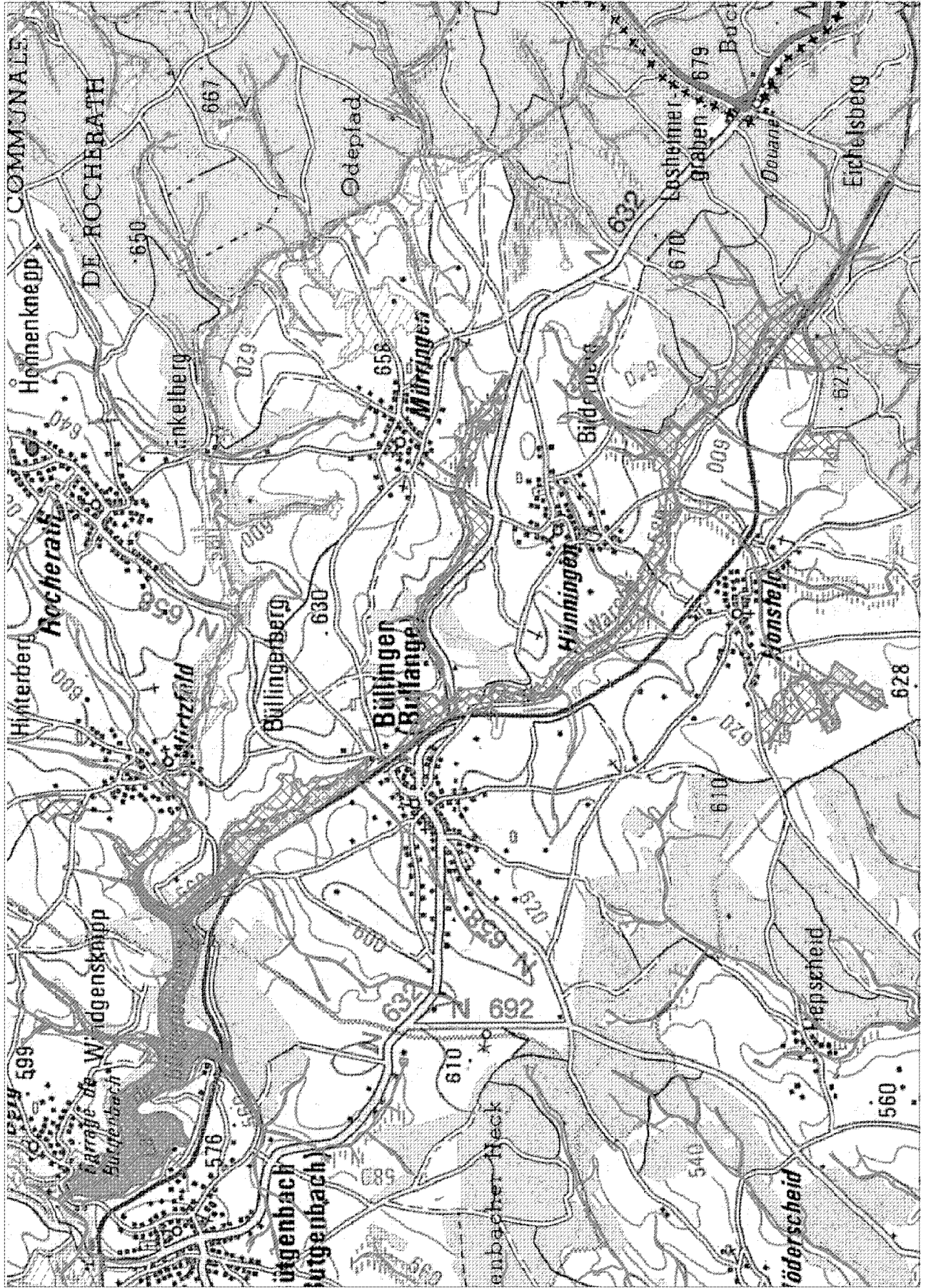
Sites candidats au réseau Natura 2000 proposés à la Commission européenne par les décisions du Gouvernement wallon du 26/9/2002 et du 4/2/2004
BE33046 Vallée de la Warche en amont de Butgenbach



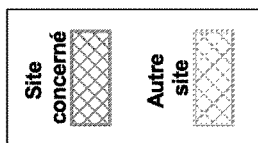
Cartographie de base : © Institut Géographique National - Bruxelles



Centre de Recherche de la Nature, des Forêts et du Bois



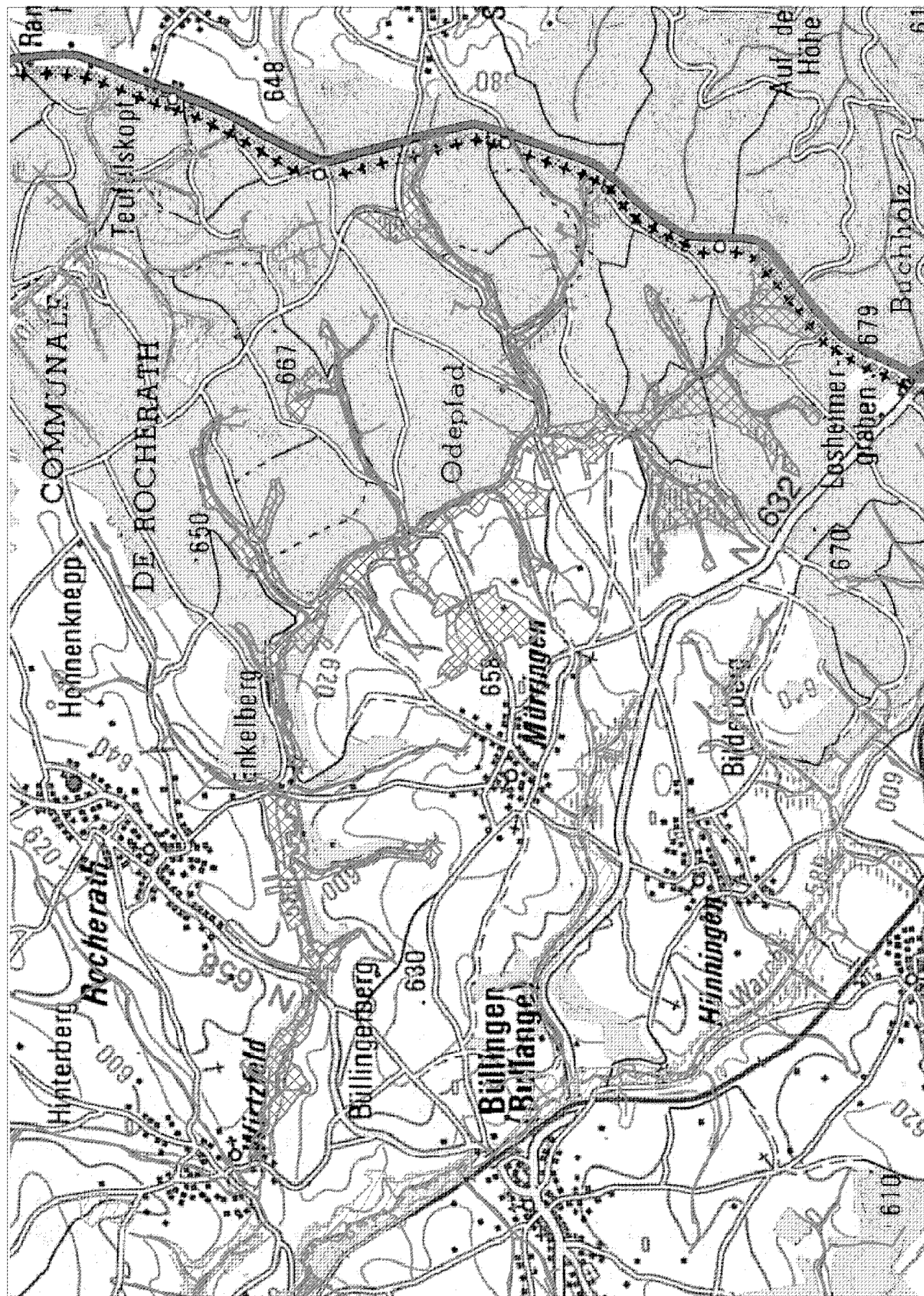
Sites candidats au réseau Natura 2000 proposés à la Commission européenne par les décisions du Gouvernement wallon du 26/9/2002 et du 4/2/2004
BE33047 Vallée de la Holzwarche



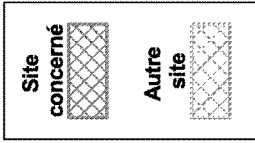
Cartographie de base : © Institut Géographique National - Bruxelles




Centre de
 Recherche
 de la Nature,
 des Forêts
 et du Bois



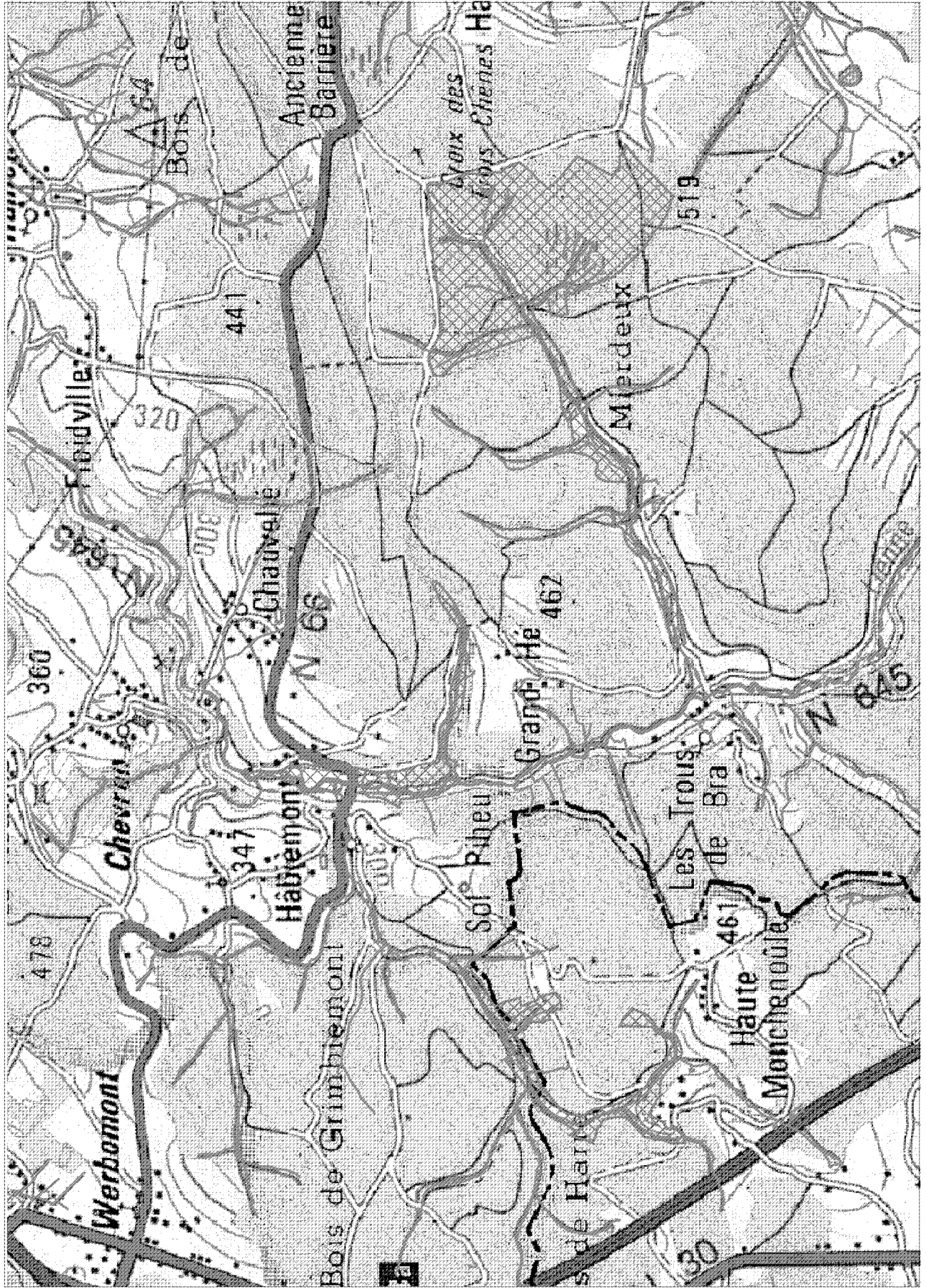
Sites candidats au réseau Natura 2000 proposés à la Commission européenne par les décisions du Gouvernement wallon du 26/9/2002 et du 4/2/2004
BE33048 Vallée de la Liègne et affluents entre Les Trous de Bras et Habiermont



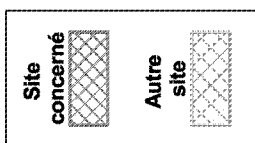
Cartographie de base : © Institut Géographique National - Bruxelles



Centre de Recherche de la Nature, des Forêts et du Bois



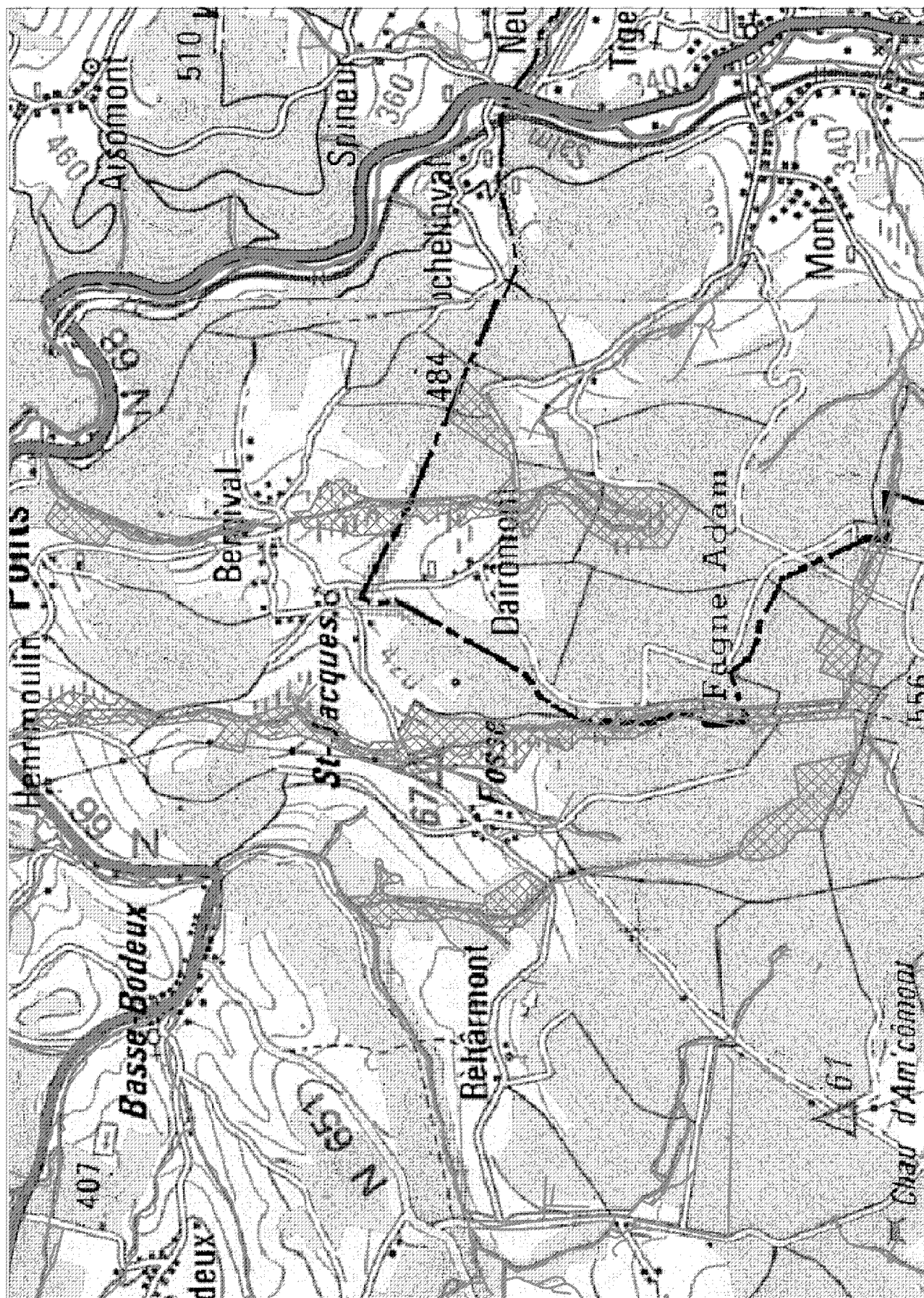
Sites candidats au réseau Natura 2000 proposés à la Commission européenne par les décisions du Gouvernement wallon du 26/9/2002 et du 4/2/2004
BE33049 Mardelles d'Arbrefontaine et vallons fangeux de Fosse





Cartographie de base : © Institut Géographique National - Bruxelles



Centre de
Recherche
de la Nature,
des Forêts
et du Bois



Sites candidats au réseau Natura 2000 proposés à la Commission européenne par les décisions du Gouvernement wallon du 26/9/2002 et du 4/2/2004
BE33050 Fagne de la Gotalie et affluents du Ruisseau de Chavanne

Site concerné  Autre site 

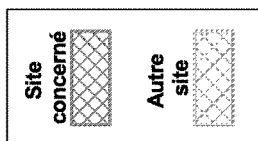
Cartographie de base : © Institut Géographique National - Bruxelles



Centre de Recherche de la Nature, des Forêts et du Bois



Sites candidats au réseau Natura 2000 proposés à la Commission européenne par les décisions du Gouvernement wallon du 26/9/2002 et du 4/2/2004
BE33051 Vallée de l'Amblève entre Wanne et Coe



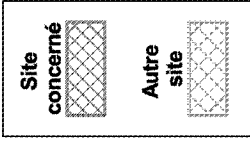
Cartographie de base : © Institut Géographique National - Bruxelles




Centre de
 Recherche
 de la Nature,
 des Forêts
 et du Bois



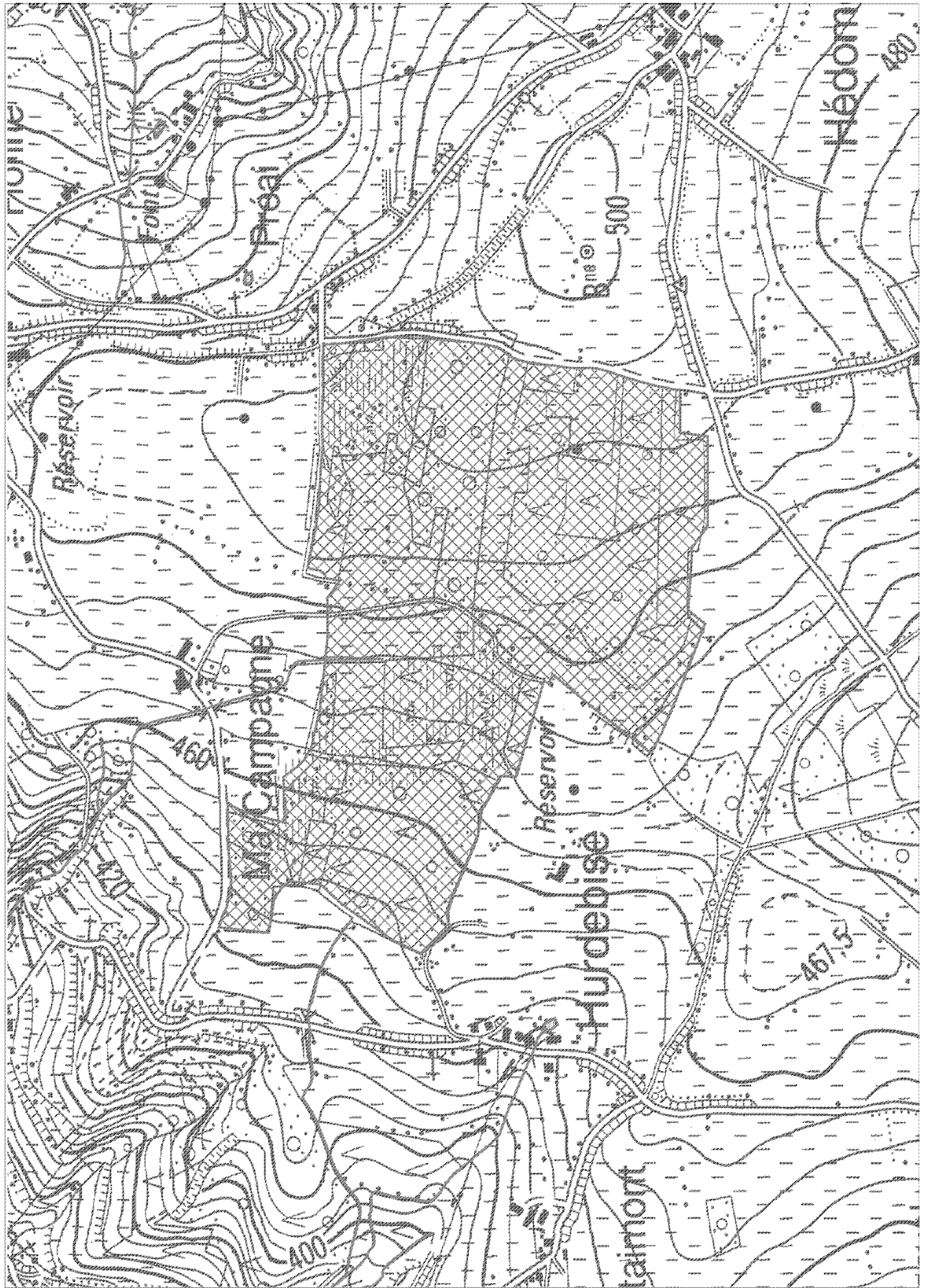
Sites candidats au réseau Natura 2000 proposés à la Commission européenne par les décisions du Gouvernement wallon du 26/9/2002 et du 4/2/2004
BE33052 Ma Campagne au sud de Malmedy



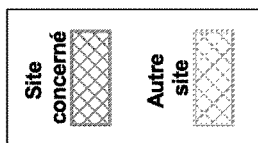
Cartographie de base : © Institut Géographique National - Bruxelles



Centre de
Recherche
de la Nature,
des Forêts
et du Bois



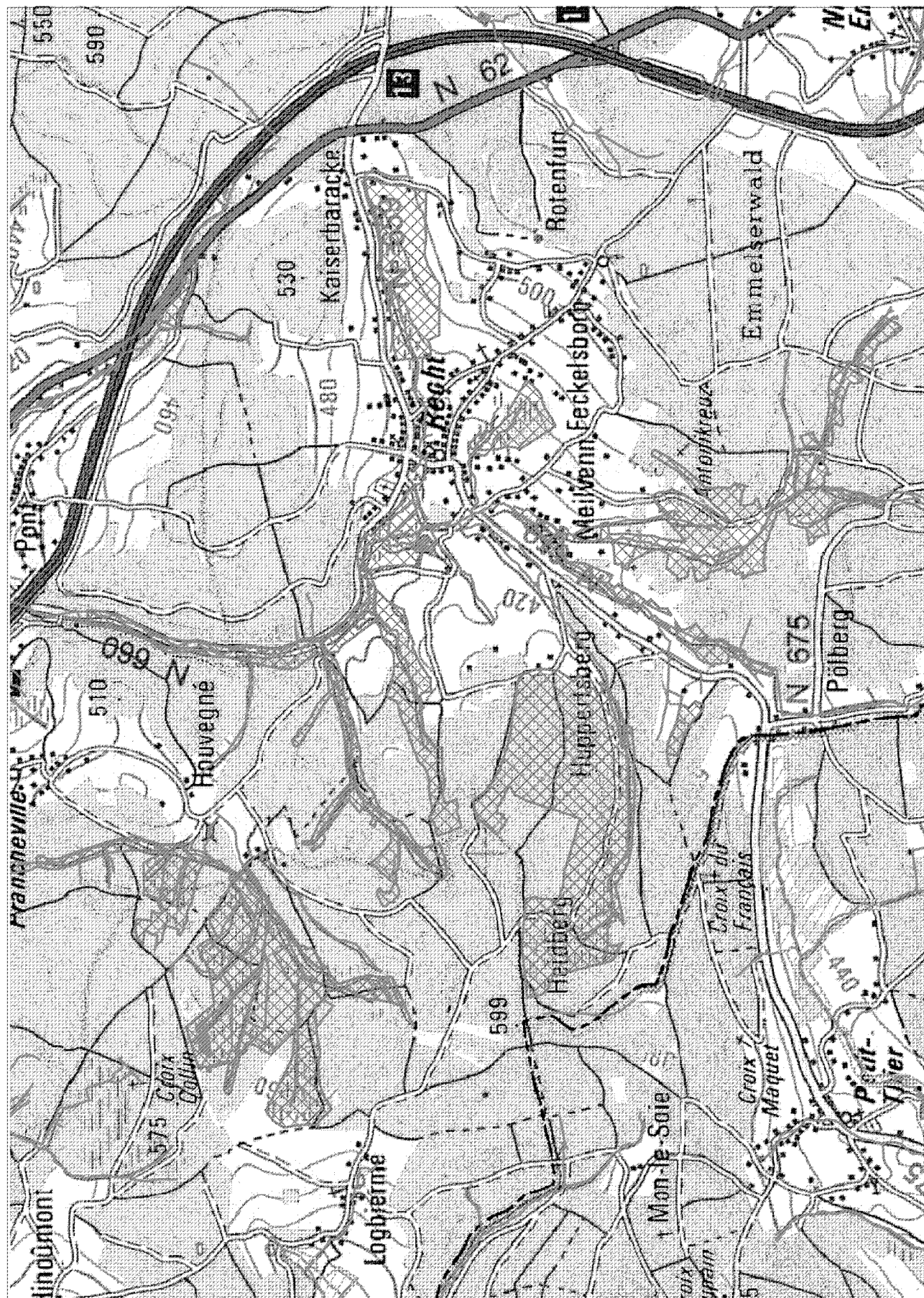
Sites candidats au réseau Natura 2000 proposés à la Commission européenne par les décisions du Gouvernement wallon du 26/9/2002 et du 4/2/2004
BE33053 Noir Ru et Vallée du Rechterbach




Cartographie de base : © Institut Géographique National - Bruxelles



Centre de Recherche
de la Nature,
des Forêts
et du Bois




**Sites candidats au réseau Natura 2000 proposés à la Commission européenne par les décisions du Gouvernement wallon du 26/9/2002 et du 4/2/2004
BE33054 Vallée de l'Ambliève entre Montenau et Baugné**



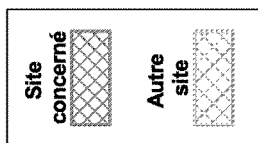
Cartographie de base : © Institut Géographique National - Belgique



Centre de
Recherche
de la Nature,
des Forêts
et du Bois



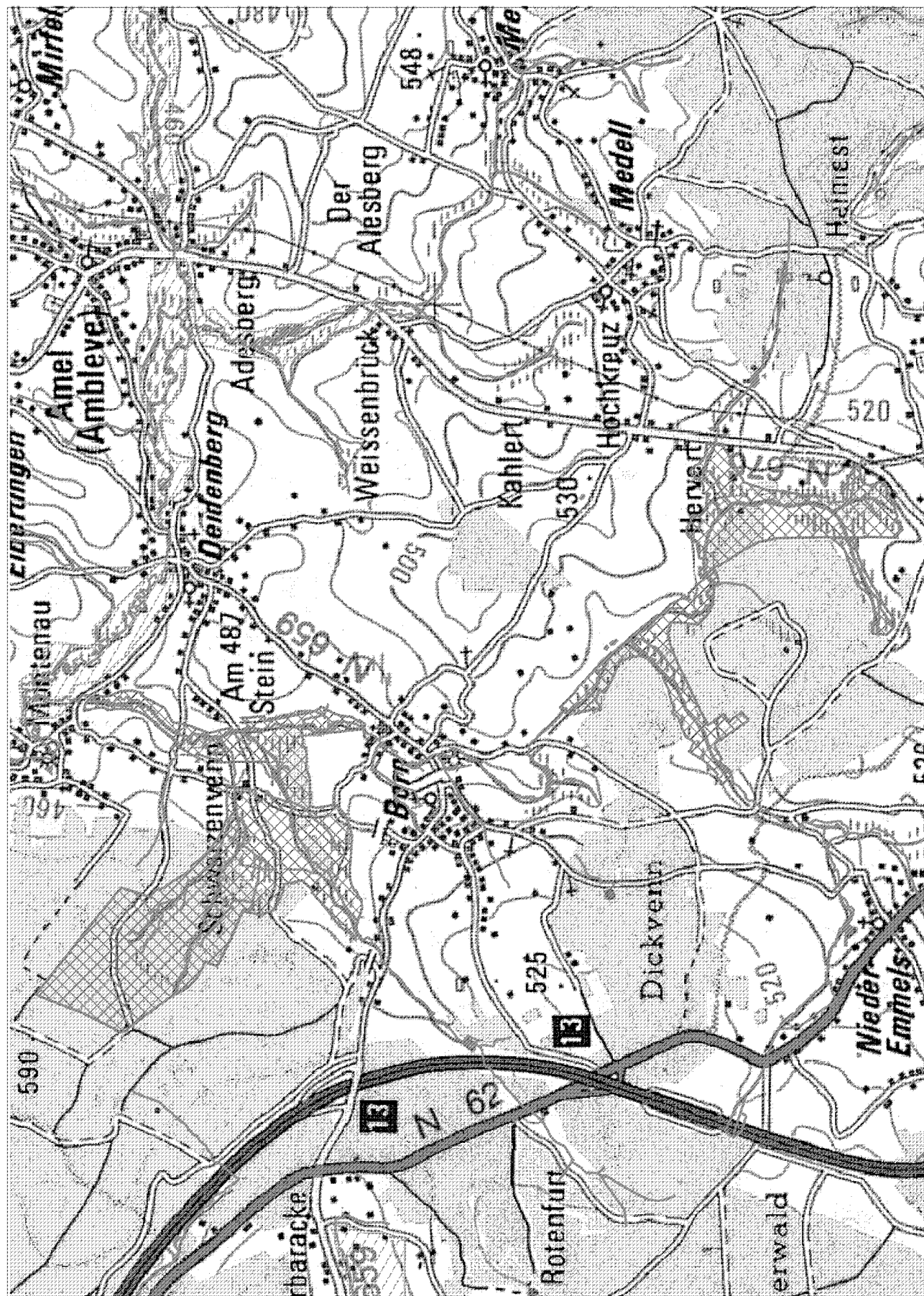
Sites candidats au réseau Natura 2000 proposés à la Commission européenne par les décisions du Gouvernement wallon du 26/9/2002 et du 4/2/2004
BE33055 Vallée de l'Emmels



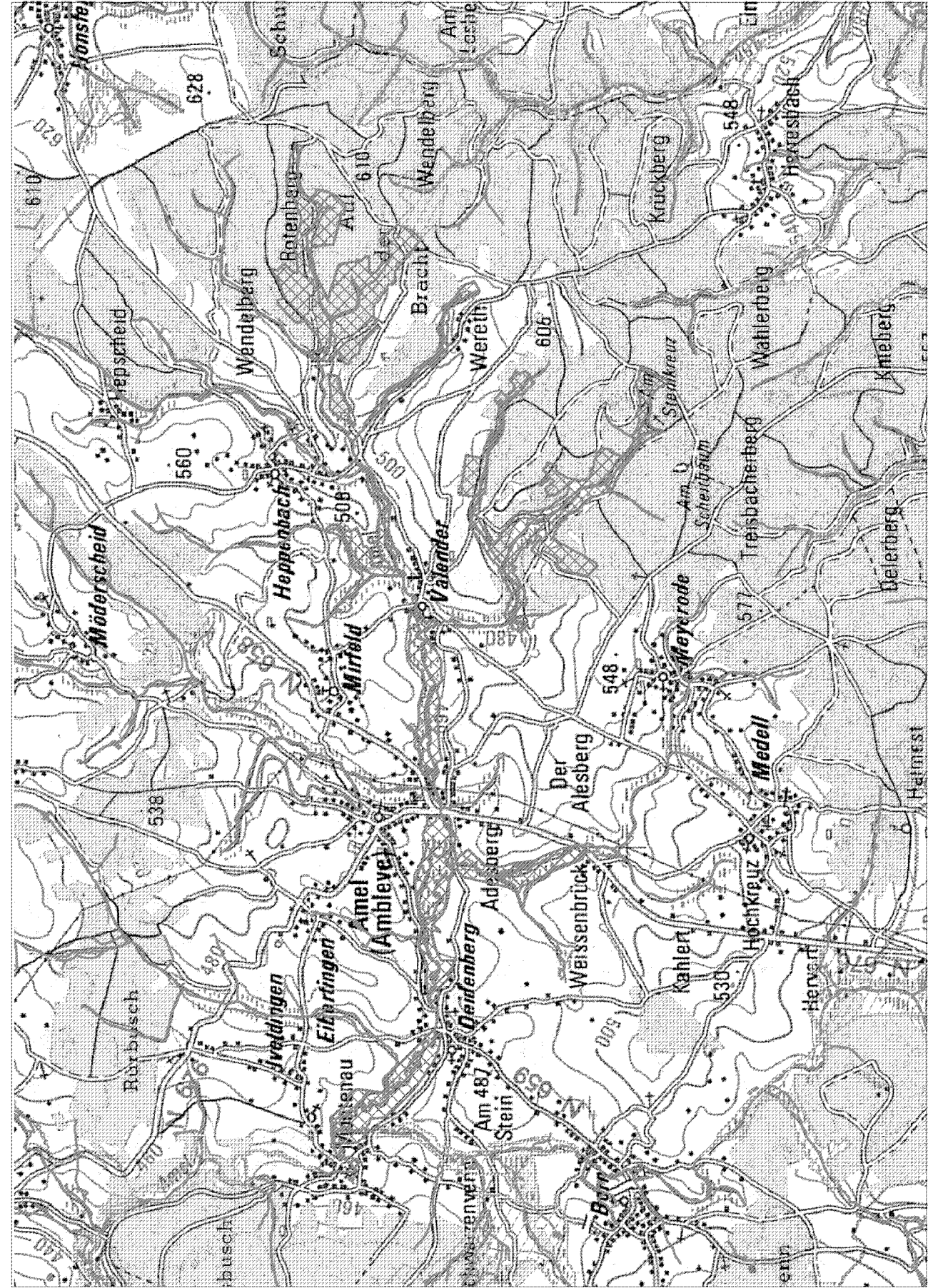
Cartographie de base : © Institut Géographique National - Bruxelles




Centre de
 Recherche
 de la Nature,
 des Forêts
 et du Bois



Sites candidats au réseau Natura 2000 proposés à la Commission européenne par les décisions du Gouvernement wallon du 26/9/2002 et du 4/2/2004
BE33056 Haute vallée de l'Amblève entre Heppenbach et Montenu

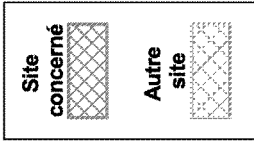


Cartographie de base : © Institut Géographique National - Bruxelles



Centre de Recherche de la Nature, des Forêts et du Bois

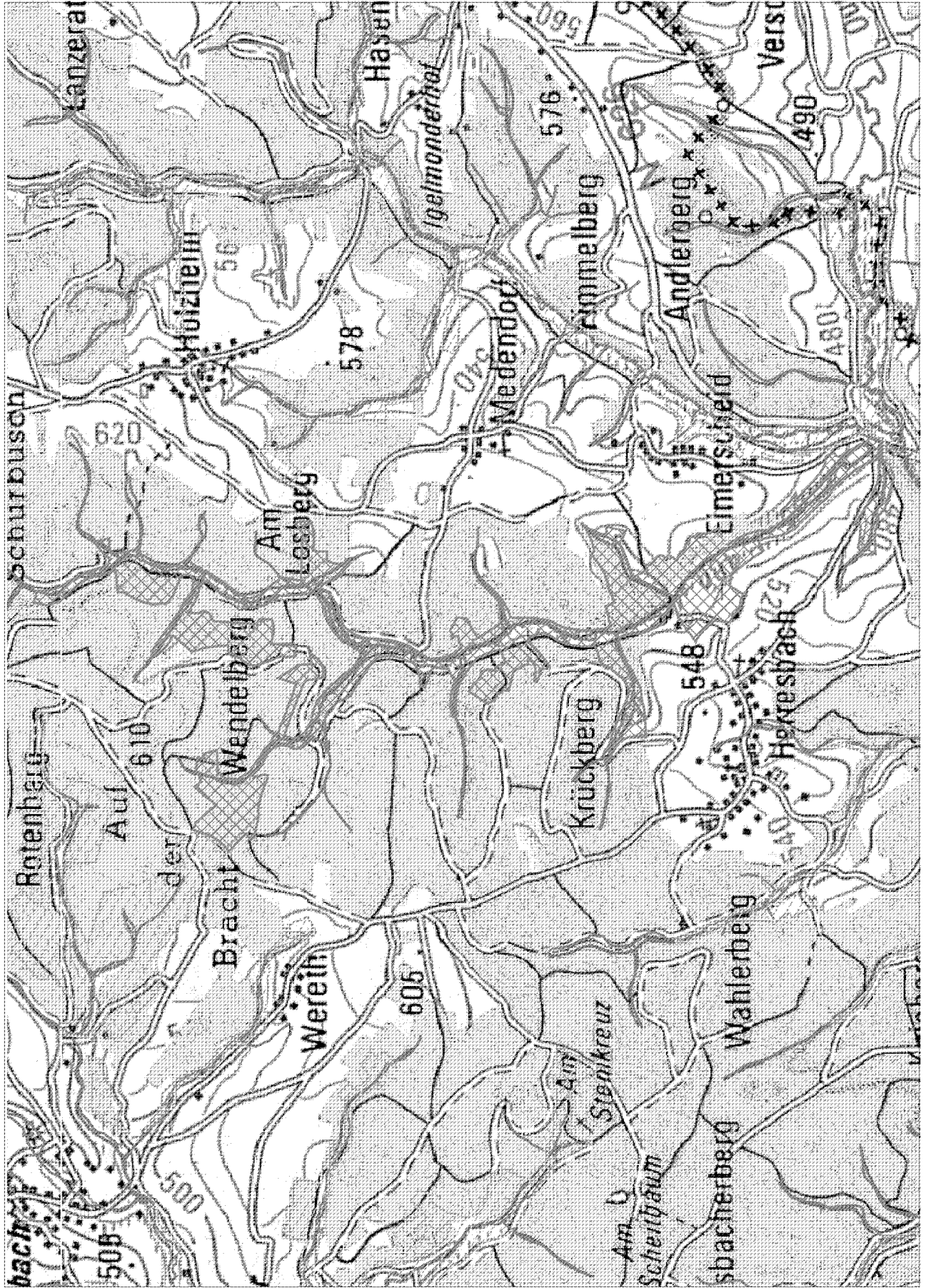
Sites candidats au réseau Natura 2000 proposés à la Commission européenne par les décisions du Gouvernement wallon du 26/9/2002 et du 4/2/2004
 BE33057 Vallée du Kolvenderbach



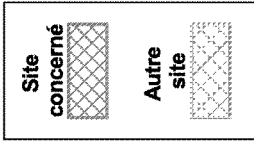
Cartographie de base : © Institut Géographique National - Bruxelles




Centre de
 Recherche
 de la Nature,
 des Forêts
 et du Bois



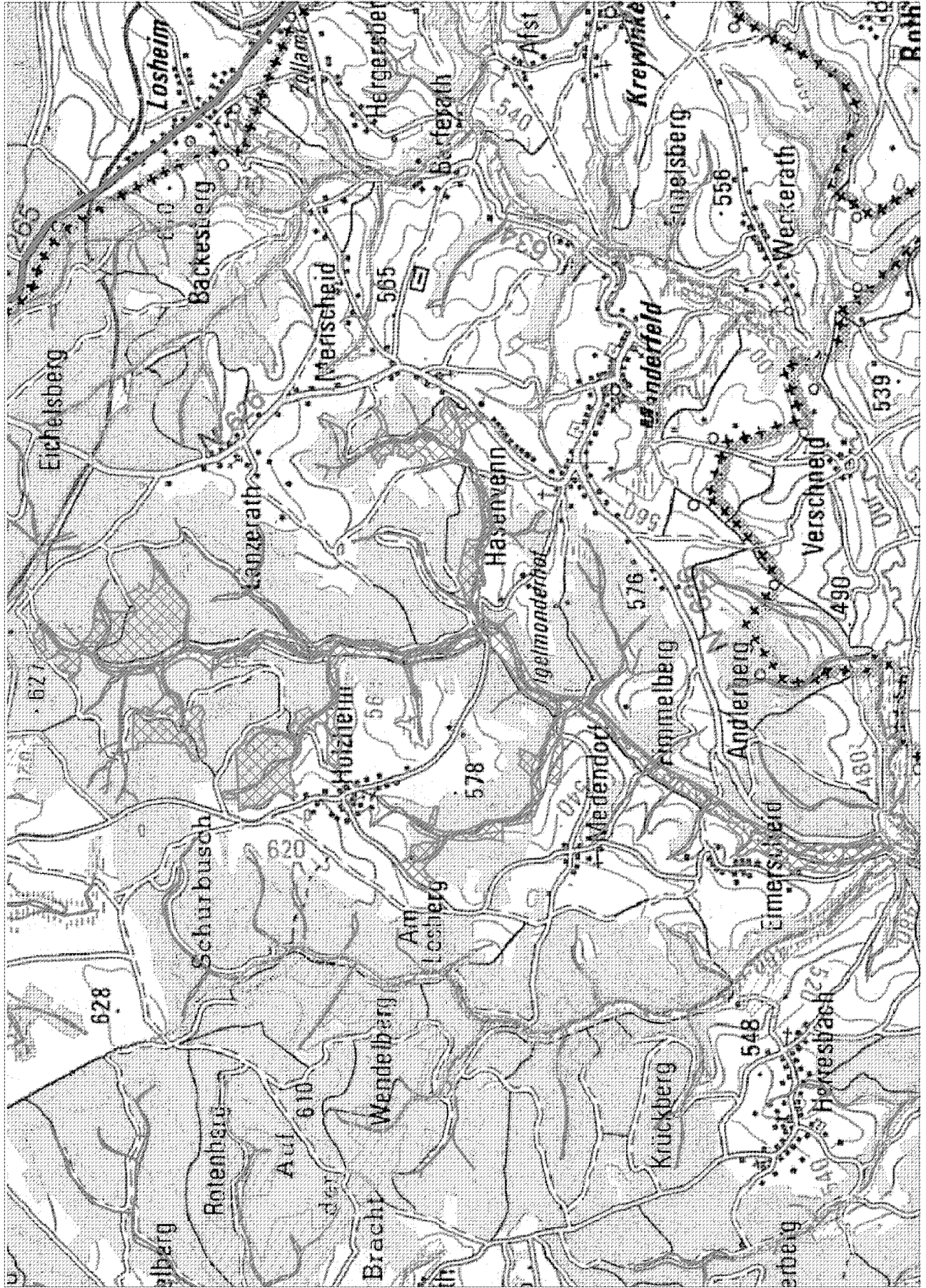
Sites candidats au réseau Natura 2000 proposés à la Commission européenne par les décisions du Gouvernement wallon du 26/9/2002 et du 4/2/2004
BE33058 Vallée du Medembach




Cartographie de base : © Institut Géographique National - Bruxelles



Centre de Recherche de la Nature, des Forêts et du Bois



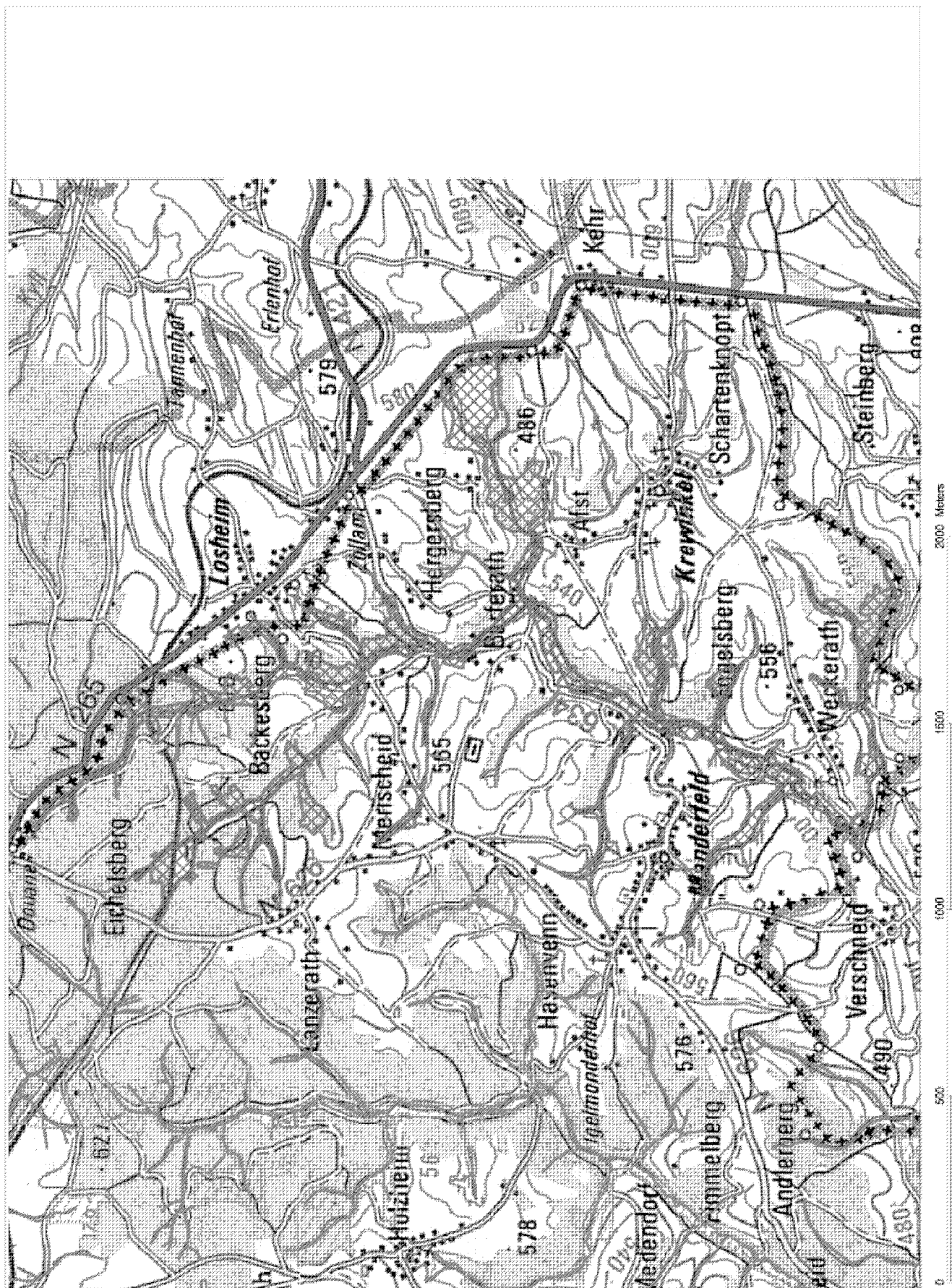
Sites candidats au réseau Natura 2000 proposés à la Commission européenne par les décisions du Gouvernement wallon du 26/9/2002 et du 4/2/2004
BE33059 Sources de l'Our et de l'Ensebach



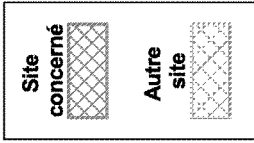
Cartographie de base : © Institut Géographique National - Bruxelles




Centre de
 Recherche
 de la Nature,
 des Forêts
 et du Bois



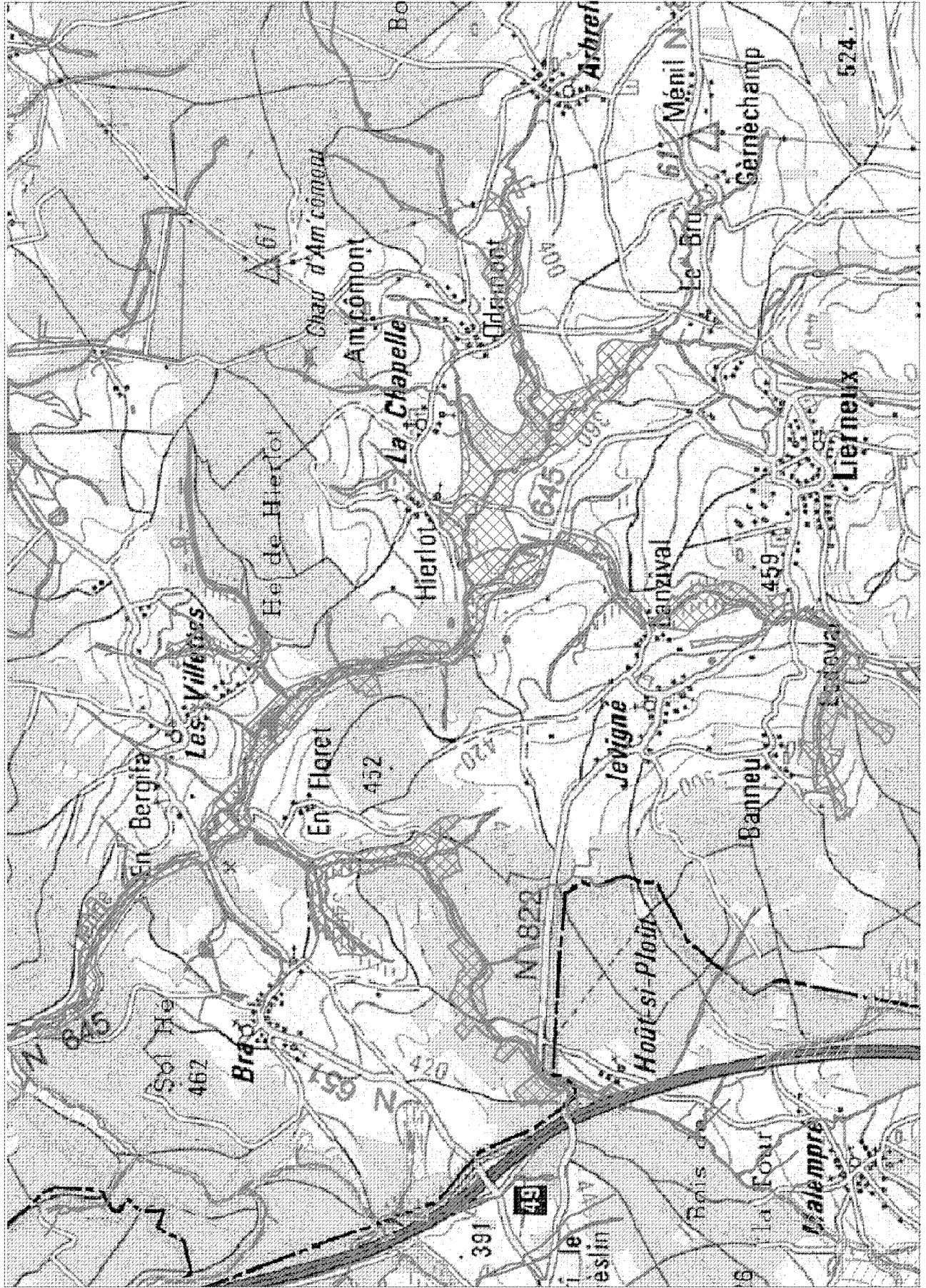
Sites candidats au réseau Natura 2000 proposés à la Commission européenne par les décisions du Gouvernement wallon du 26/9/2002 et du 4/2/2004
BE33060 Haute vallée de la Liègne



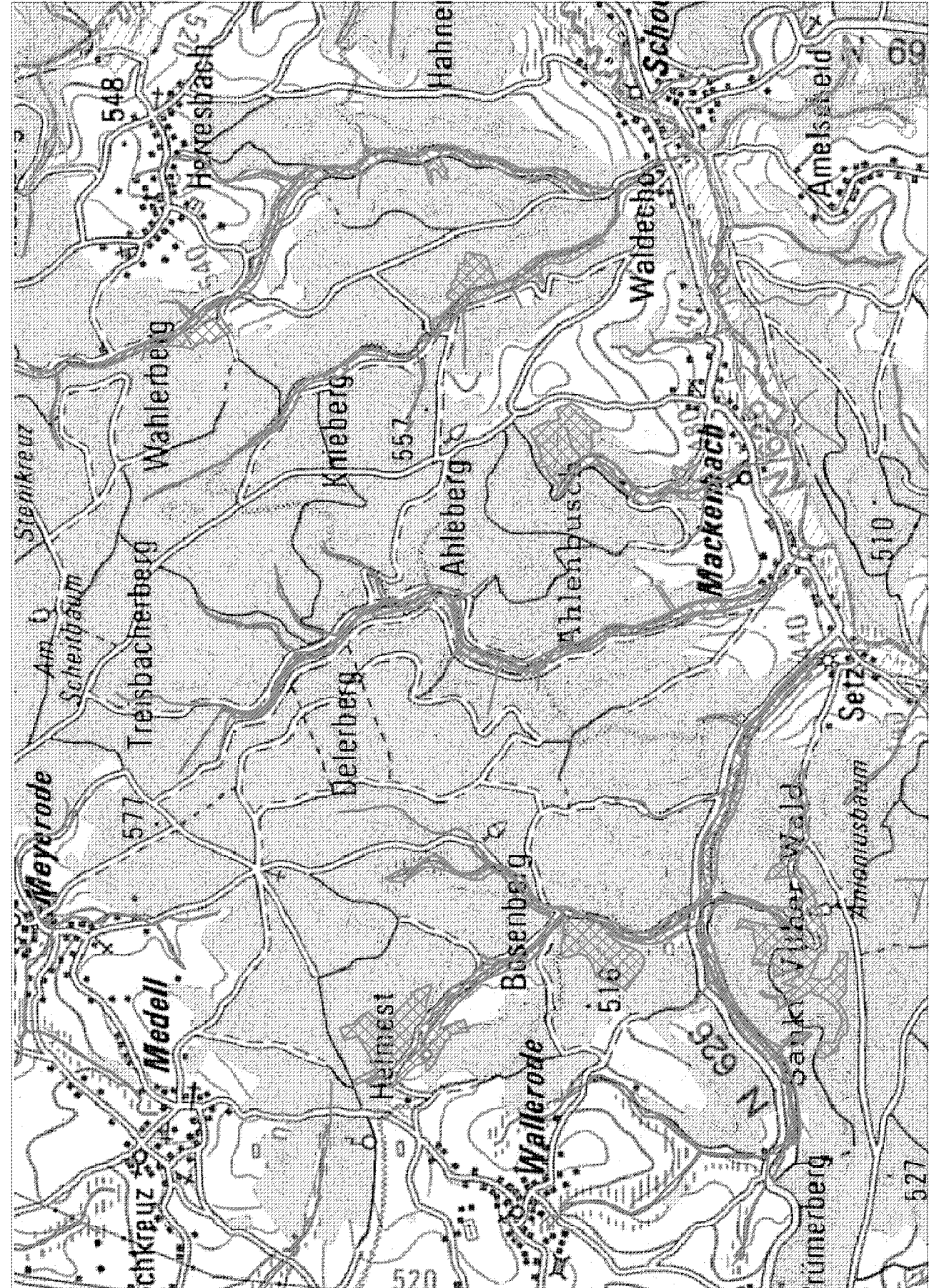
Cartographie de base : © Institut Géographique National - Bruxelles




Centre de Recherche de la Nature, des Forêts et du Bois



Sites candidats au réseau Natura 2000 proposés à la Commission européenne par les décisions du Gouvernement wallon du 26/9/2002 et du 4/2/2004
BE33061 Affluents de l'Our entre Setz et Schoenberg

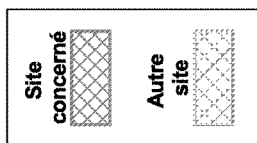


Cartographie de base : © Institut Géographique National - Bruxelles



Centre de Recherche de la Nature, des Forêts et du Bois

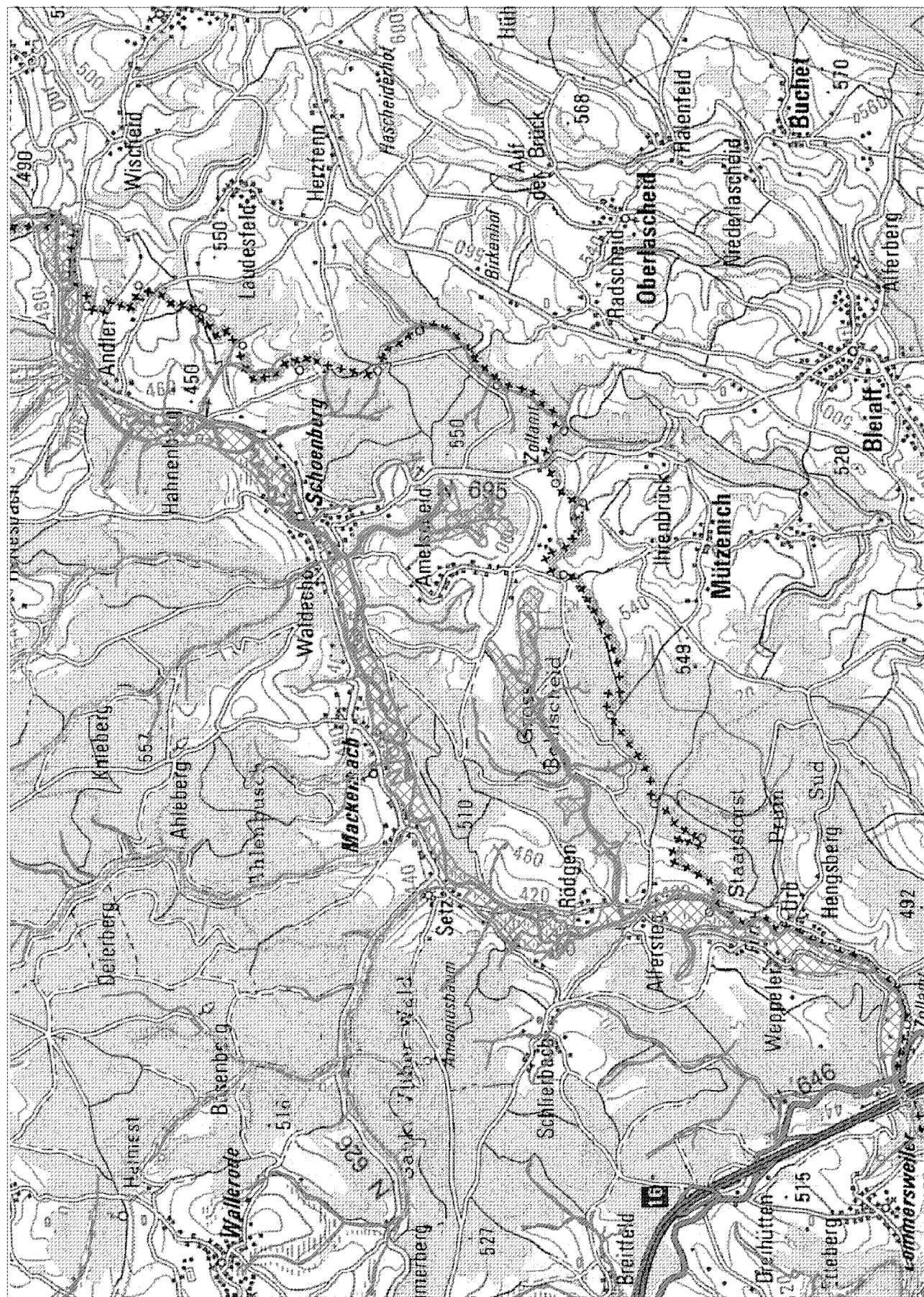
Sites candidats au réseau Natura 2000 proposés à la Commission européenne par les décisions du Gouvernement wallon du 26/9/2002 et du 4/2/2004
BE33062 Vallée supérieure de l'Our et ses affluents




Cartographie de base : © Institut Géographique National - Bruxelles




Centre de Recherche de la Nature et des Forêts et du Bois



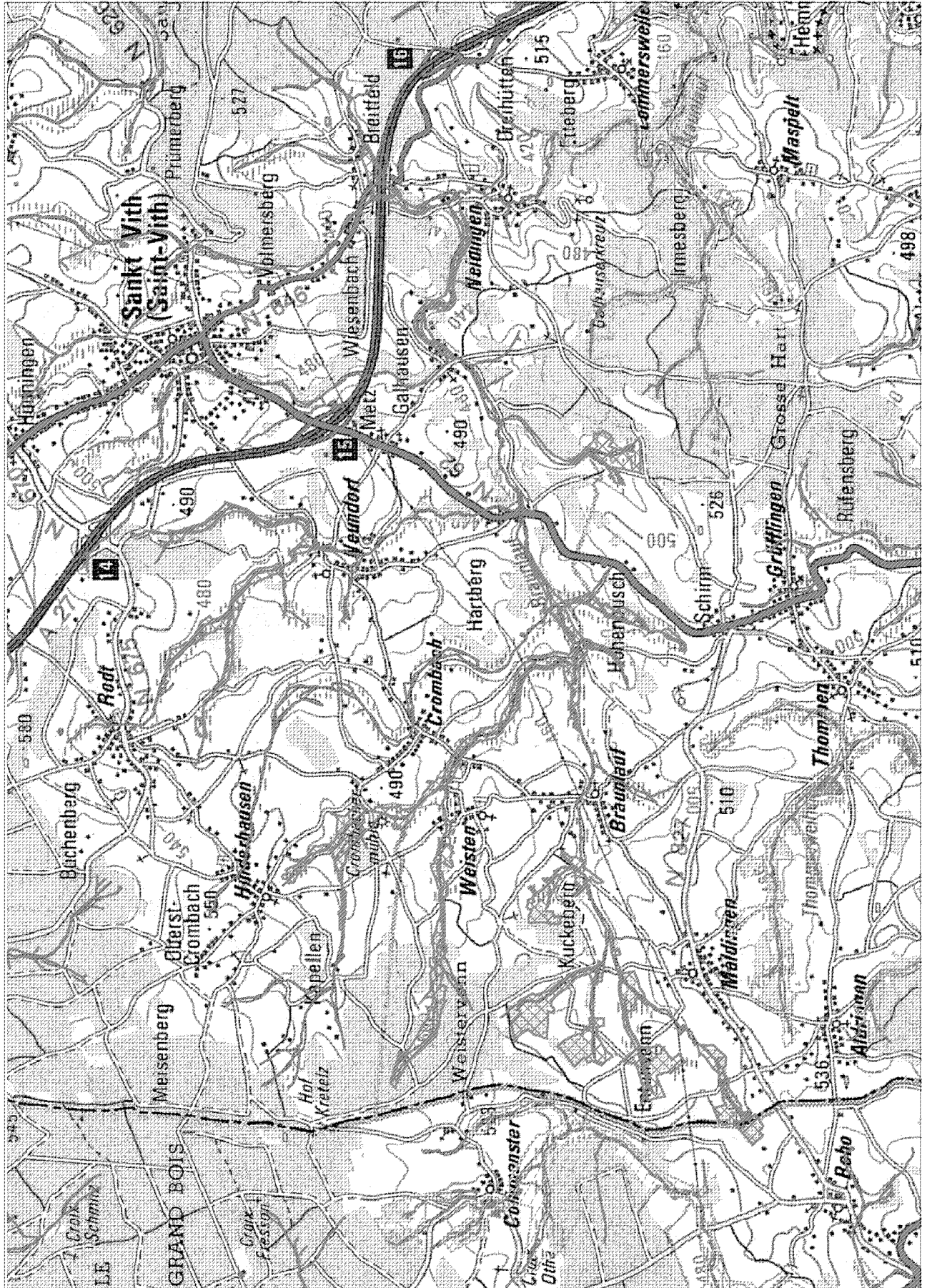
Sites candidats au réseau Natura 2000 proposés à la Commission européenne par les décisions du Gouvernement wallon du 26/9/2002 et du 4/2/2004
BE33063 Vallée et affluents du Braunlauf




Cartographie de base : © Institut Géographique National - Bruxelles




Centre de Recherche de la Nature, des Forêts et du Bois



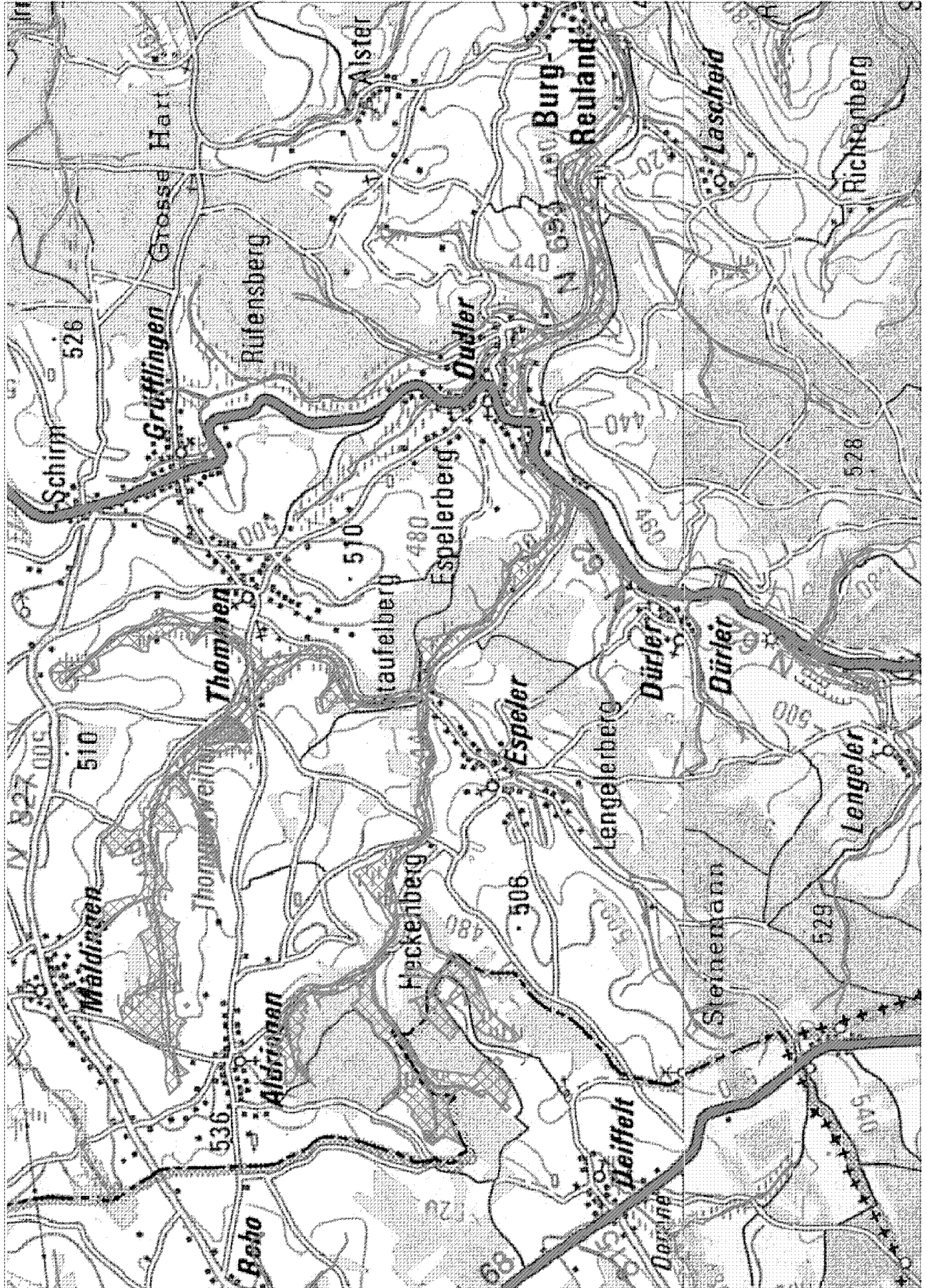
Sites candidats au réseau Natura 2000 proposés à la Commission européenne par les décisions du Gouvernement wallon du 26/9/2002 et du 4/2/2004
BE33064 Vallée de l'Ulf



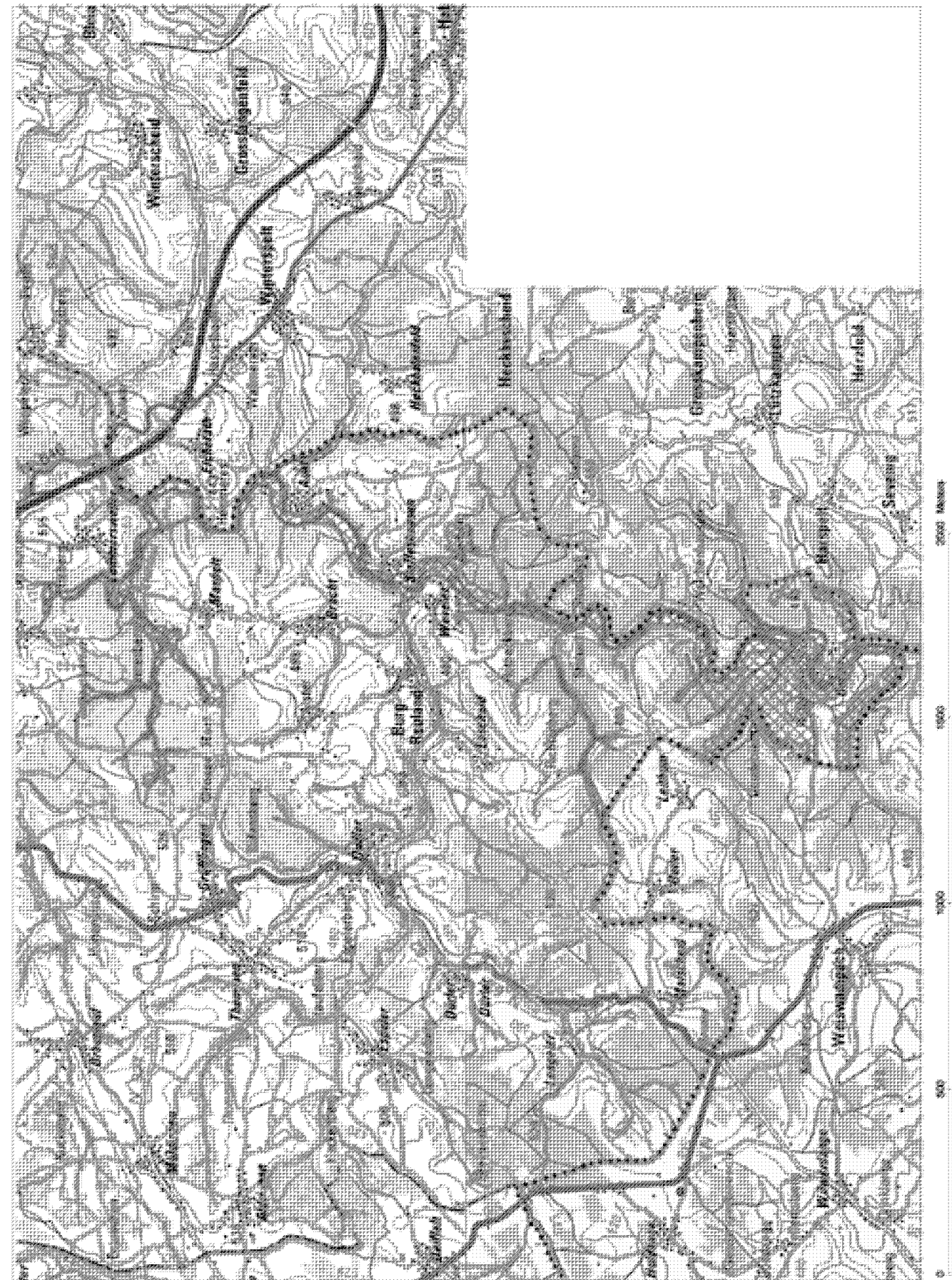
Cartographie de base : © Institut Géographique National - Bruxelles



Centre de Recherche de la Nature, des Forêts et du Bois



**Sites candidats au réseau Natura 2000 proposés à la Commission européenne par les décisions du Gouvernement wallon du 26/9/2002 et du 4/2/2004
BE33065 Vallée inférieure de l'Our et ses affluents**



Topographie de base : © Institut Cartographique National - Bruxelles



Centre de
Recherche
de la Nature,
des Forêts
et du Bois


Sites candidats au réseau Natura 2000 proposés à la Commission européenne par les décisions du Gouvernement wallon du 26/9/2002 et du 4/2/2004

BE33066 Grotte Jaminon

Site concerné

Autre site

Cartographie de base : © Institut Géographique National - Bruxelles



Centre de Recherche de la Nature, des Forêts et du Bois

